

Số: TVHN-296/DBQG

Hà Nội, ngày 22 tháng 10 năm 2024

BẢN TIN DỰ BÁO, CẢNH BÁO THỦY VĂN THỜI HẠN NGẮN

I. Diễn biến xu thế thủy văn

1. Khu vực Miền núi phía Bắc:

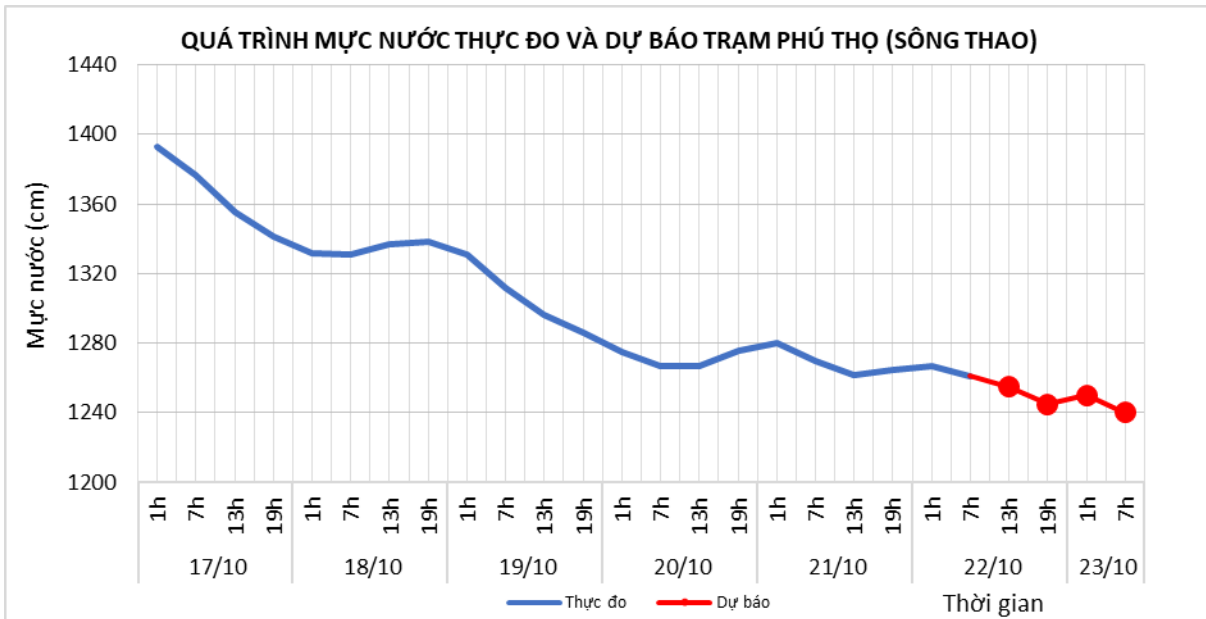
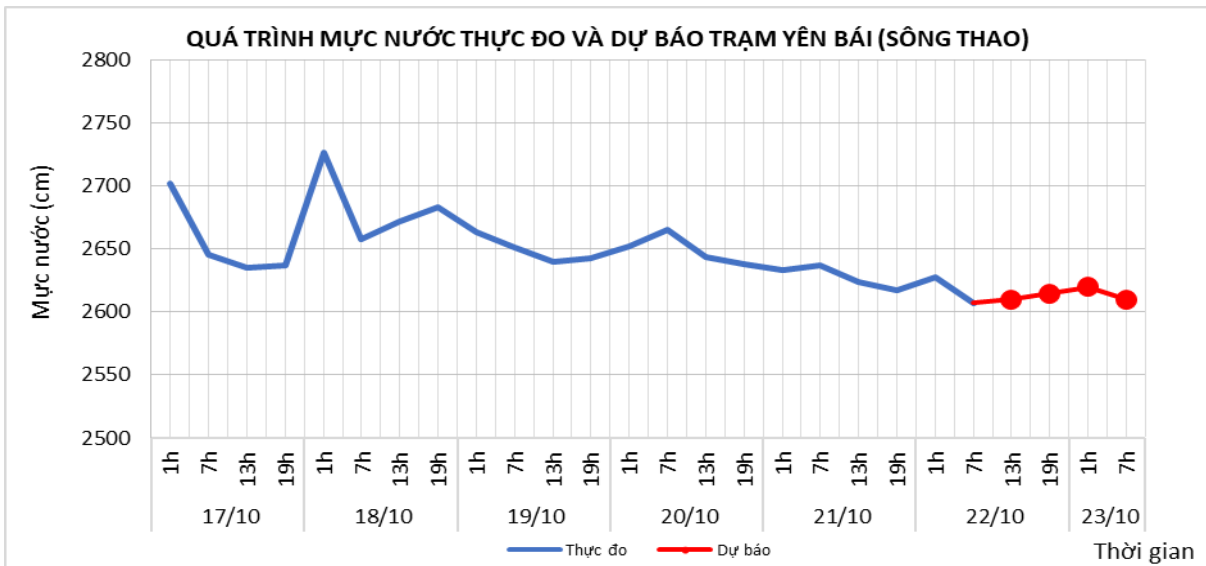
1.1. Lưu vực sông Thao

a. Diễn biến tình hình thủy văn đã qua

Mức nước trên sông Thao tại Yên Bái, Phú Thọ đang biến đổi chậm.

b. Dự báo, cảnh báo

Mức nước trên sông Thao tại Yên Bái, Phú Thọ tiếp tục biến đổi chậm.



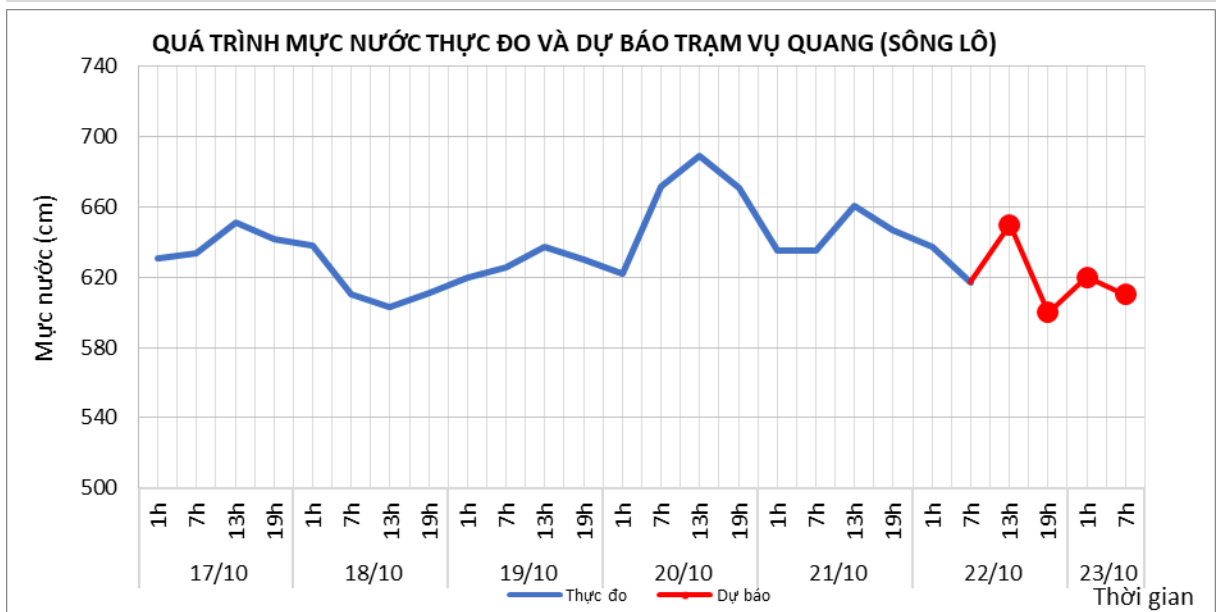
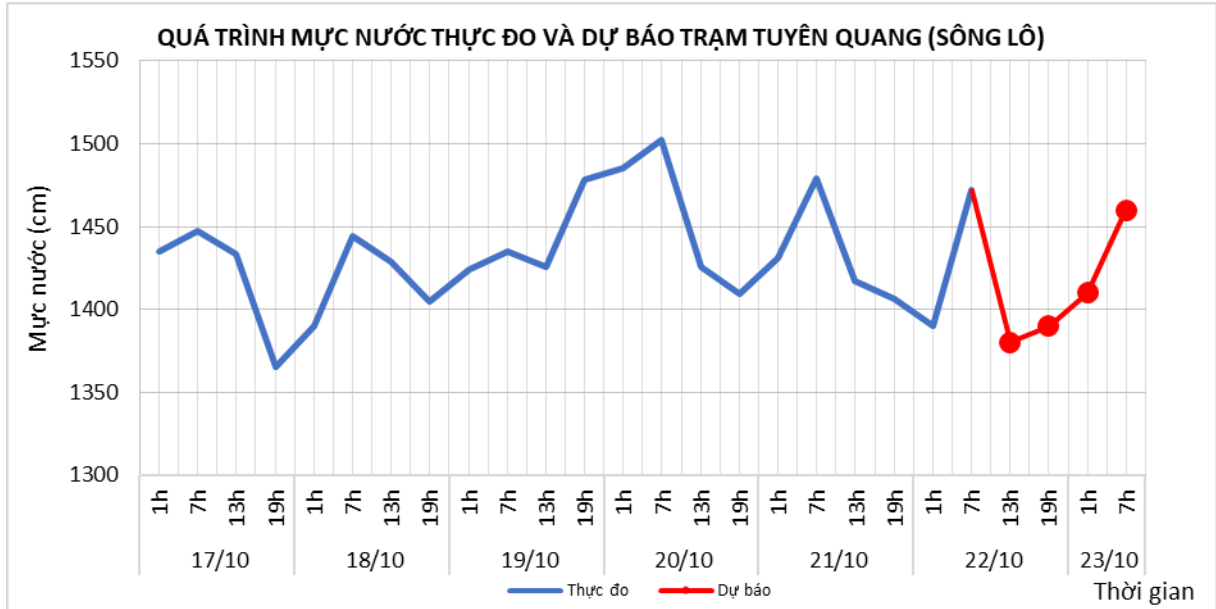
1.2. Lưu vực sông Lô

a. Diễn biến tình hình thủy văn đã qua

Mức nước tại Tuyên Quang, Vụ Quang đang biến đổi chậm theo điều tiết các hồ tuyến trên.

b. Dự báo, cảnh báo

Mức nước tại Tuyên Quang, Vụ Quang tiếp tục biến đổi chậm theo điều tiết các hồ tuyến trên.



2. Khu vực Đồng bằng và Trung du Bắc Bộ:

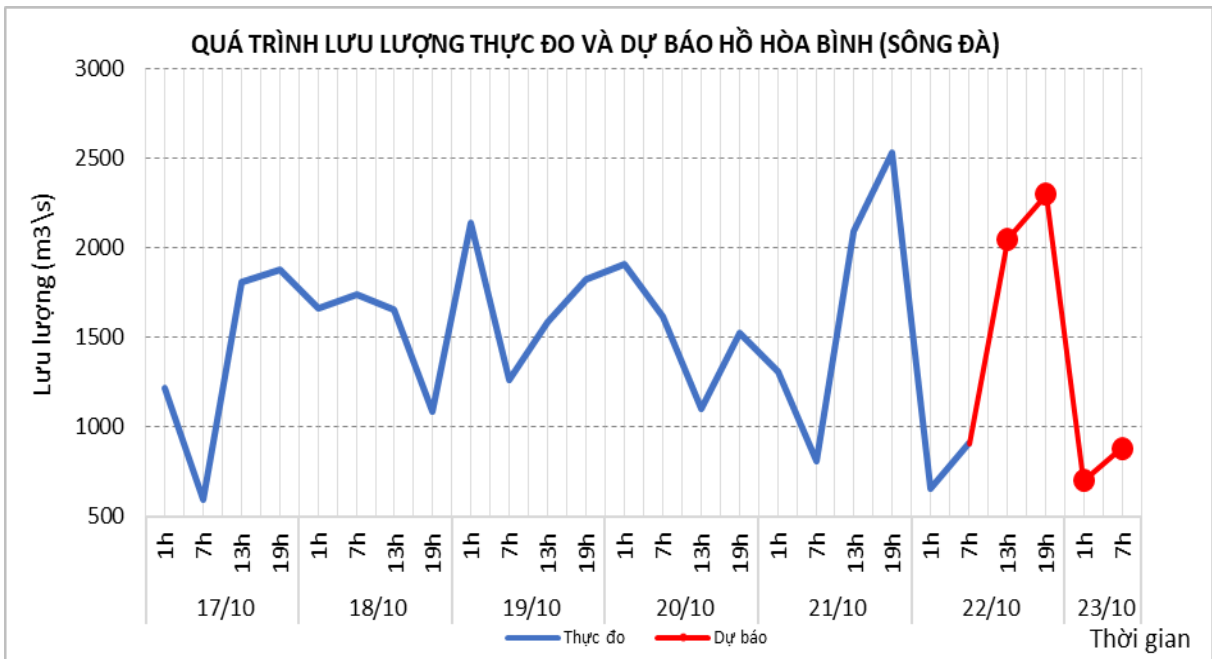
2.1 Lưu vực sông Đà

a. Diễn biến tình hình thủy văn đã qua

Lưu lượng đến hồ Hòa Bình dao động theo điều tiết của thủy điện tuyến trên.

b. Dự báo, cảnh báo

Lưu lượng đến hồ Hòa Bình sẽ dao động theo chế độ điều tiết phát điện của thủy điện tuyến trên.



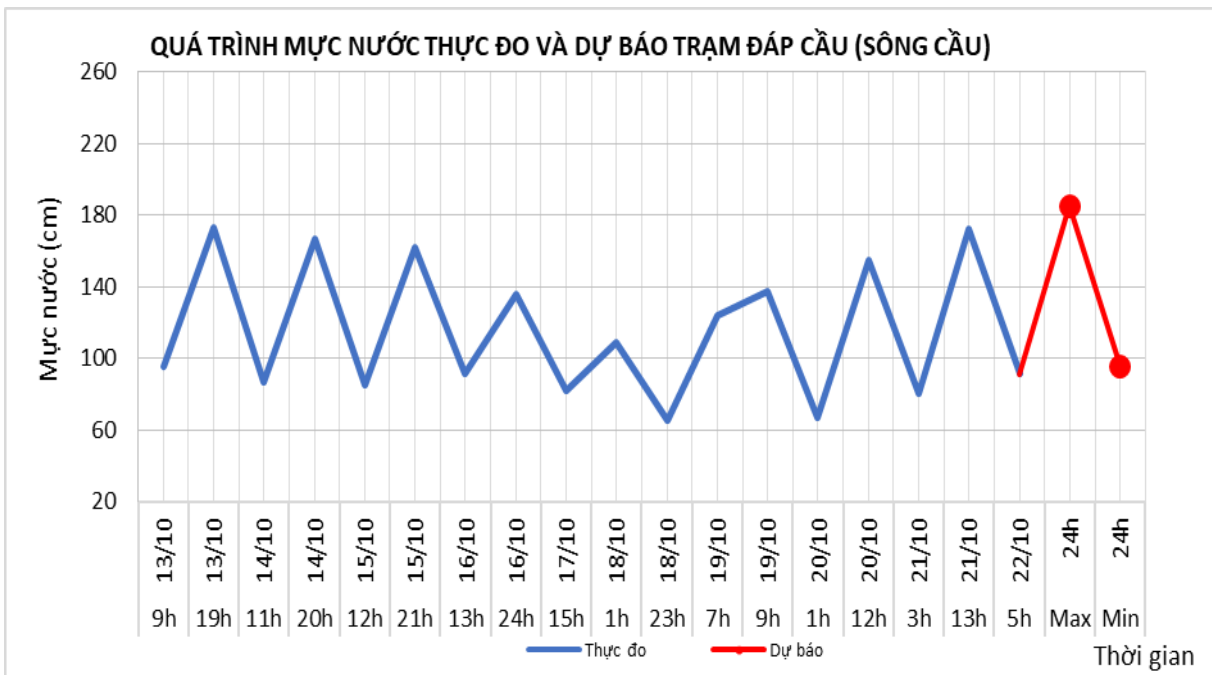
2.2. Lưu vực sông Cầu

a. Diễn biến tình hình thủy văn đã qua

Mực nước sông Cầu tại Đập Cầu biến đổi chậm và chịu ảnh hưởng của thủy triều.

b. Dự báo, cảnh báo

Mực nước sông Cầu tại Đập Cầu tiếp tục biến đổi chậm và chịu ảnh hưởng của thủy triều.



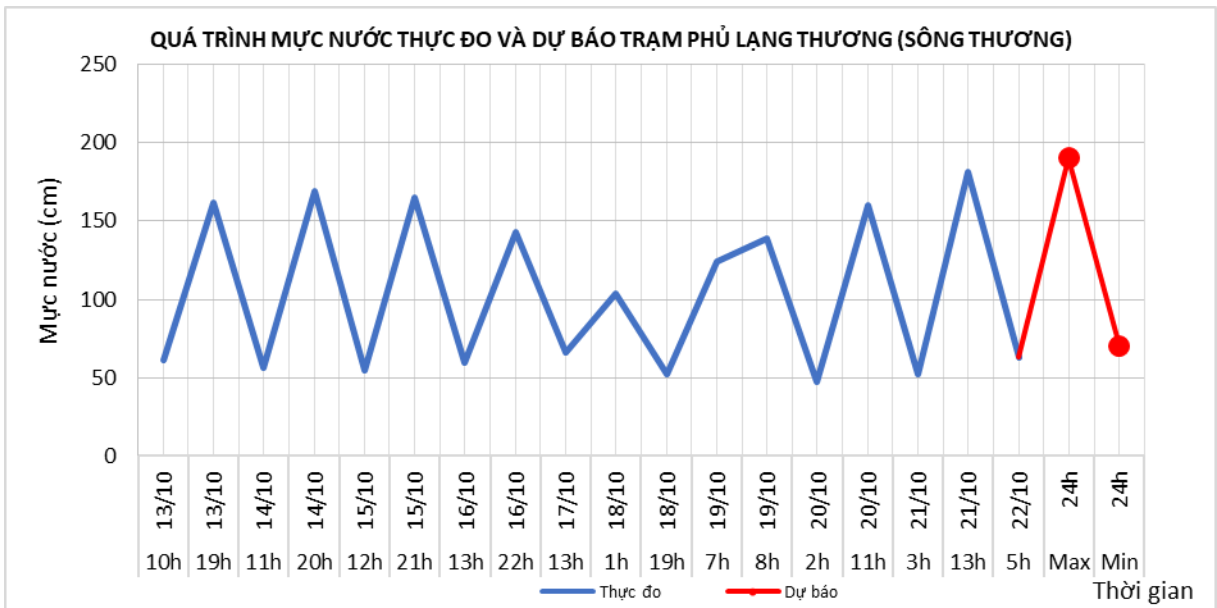
2.3. Lưu vực sông Thương

a. Diễn biến tình hình thủy văn đã qua

Mực nước sông Thương biến đổi chậm và ảnh hưởng của thủy triều.

b. Dự báo, cảnh báo

Mực nước sông Thương tại Phủ Lạng Thương tiếp tục biến đổi chậm và ảnh hưởng của thủy triều.



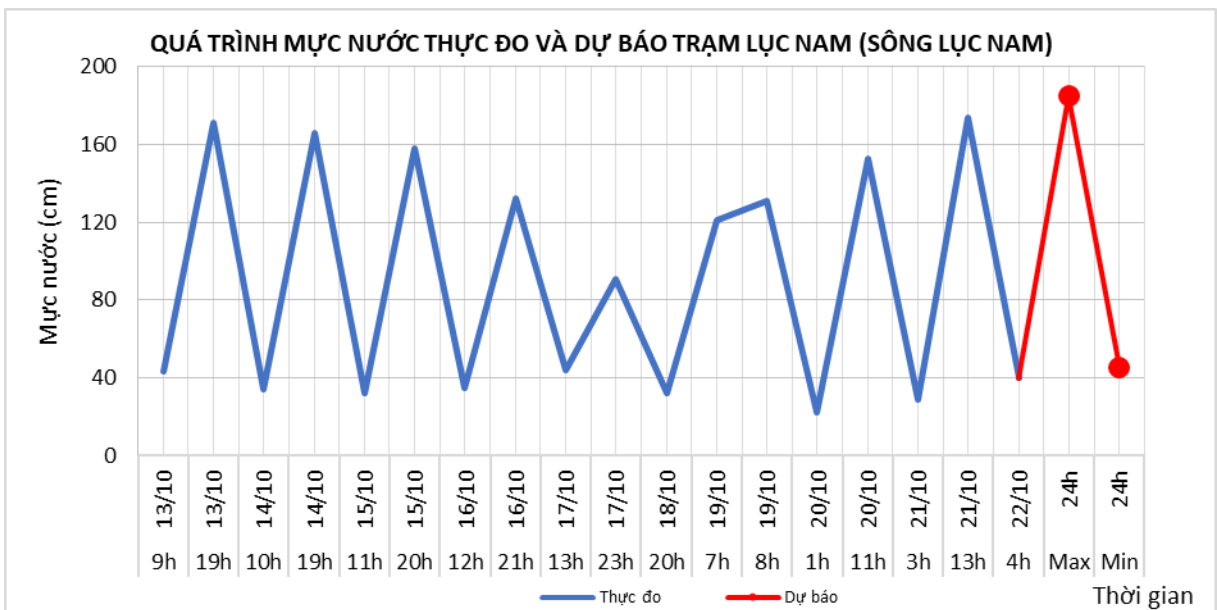
2.4. Lưu vực sông Lục Nam

a. Diễn biến tình hình thủy văn đã qua

Mức nước sông Lục Nam biến đổi chậm và ảnh hưởng của thủy triều.

b. Dự báo, cảnh báo

Mức nước sông Lục Nam tại Lục Nam tiếp tục biến đổi chậm và ảnh hưởng của thủy triều.



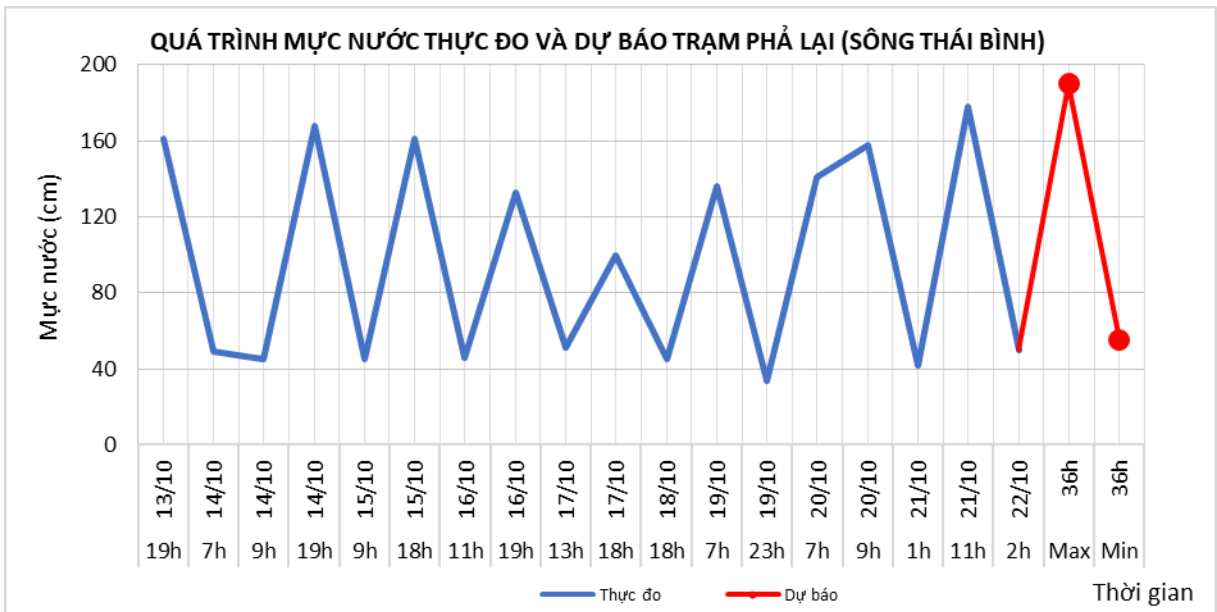
2.5. Lưu vực sông Thái Bình

a. Diễn biến tình hình thủy văn đã qua

Mức nước hạ lưu sông Thái Bình tại Phả Lại biến đổi chậm và ảnh hưởng bởi thủy triều.

b. Dự báo, cảnh báo

Mức nước hạ lưu sông Thái Bình tại Phả Lại biến đổi chậm và ảnh hưởng bởi thủy triều. Trong 36h tới, mức nước tại Phả Lại cao nhất dự báo là 1,90m, thấp nhất là 0,55m.



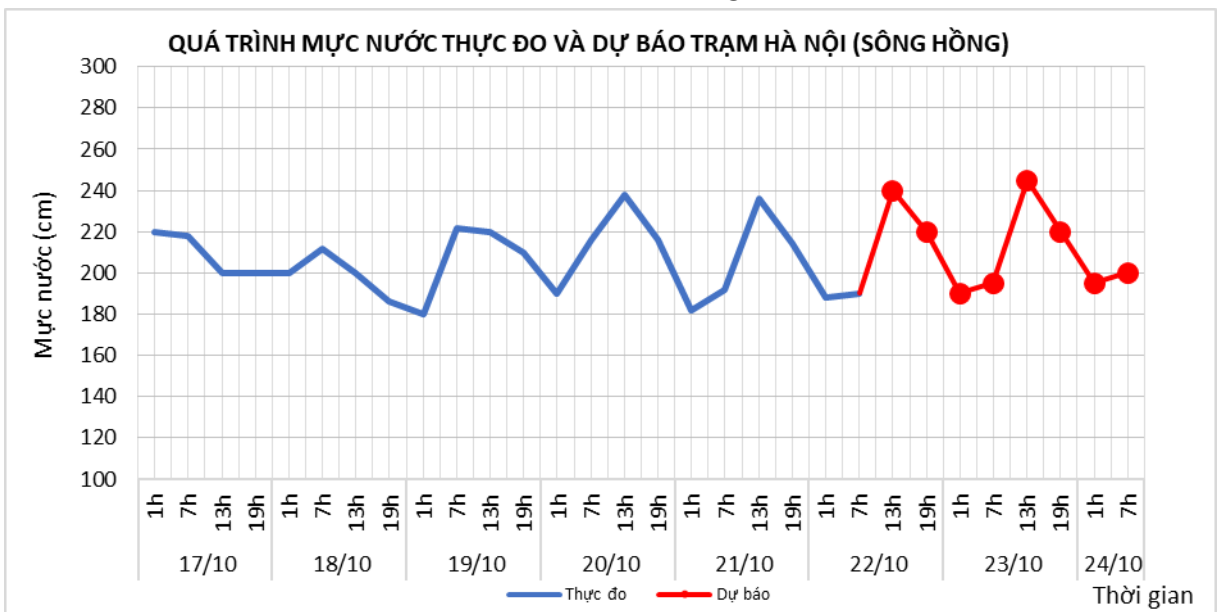
2.6. Lưu vực sông Hồng

a. Diễn biến tình hình thủy văn đã qua

Mức nước hạ lưu sông Hồng tại Hà Nội đang biến đổi chậm và chịu ảnh hưởng của thủy triều.

b. Dự báo, cảnh báo

Mức nước hạ lưu sông Hồng tiếp tục biến đổi chậm và chịu ảnh hưởng của thủy triều. Đến 7h/24/10 mức nước tại trạm Hà Nội có khả năng ở mức 2,0m.



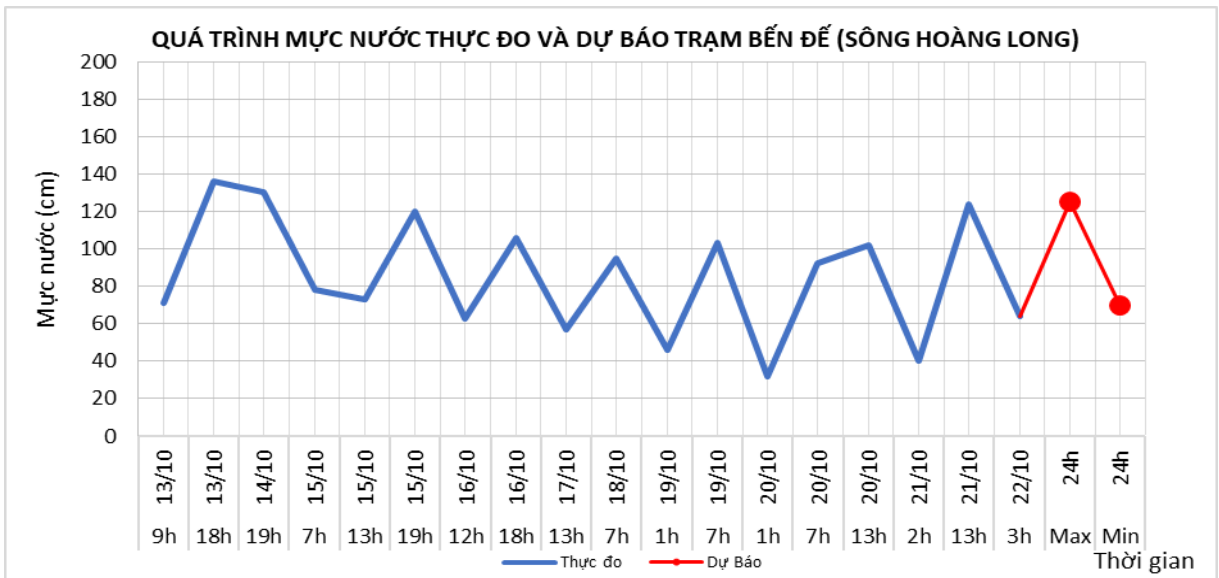
2.7. Lưu vực sông Hoàng Long

a. Diễn biến tình hình thủy văn đã qua

Mức nước sông Hoàng Long tại Bến Đé đang biến đổi chậm và chịu ảnh hưởng thủy triều.

b. Dự báo, cảnh báo

Mức nước trên sông Hoàng Long tại Bến Đé tiếp tục biến đổi chậm và chịu ảnh hưởng thủy triều.



3. Khu vực Bắc Trung Bộ

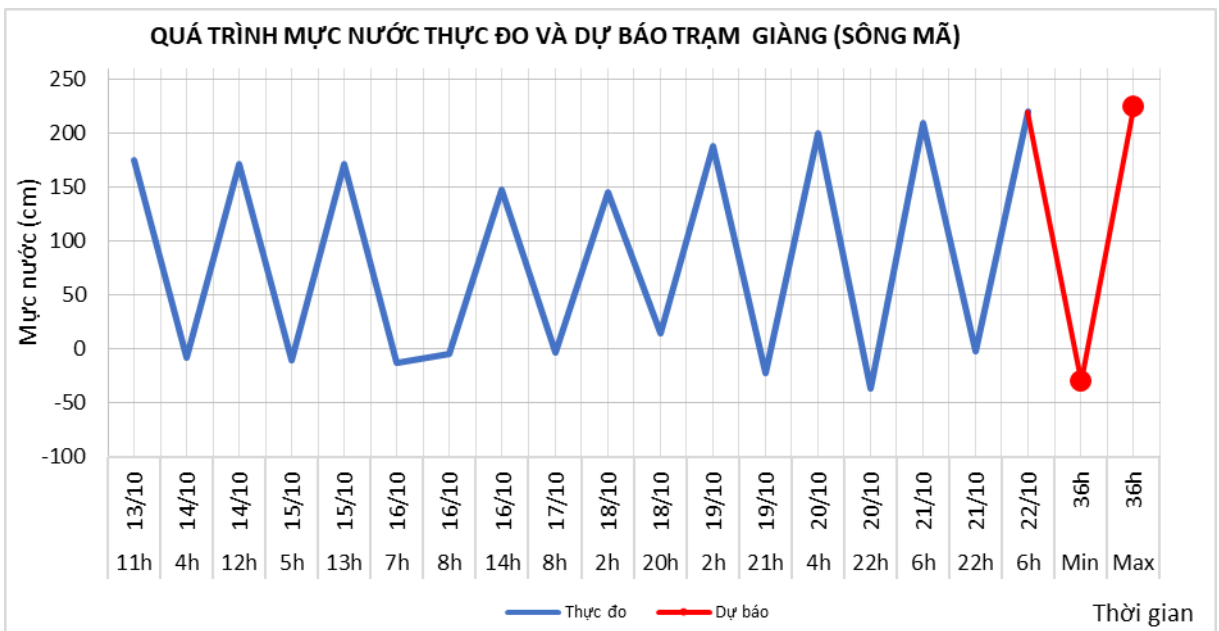
3.1. Lưu vực sông Mã

a. Diễn biến tình hình thủy văn đã qua

Mức nước thượng lưu biến đổi chậm, trung lưu dao động theo điều tiết hồ chứa, hạ lưu biến đổi theo triều.

b. Dự báo, cảnh báo

Mức nước thượng lưu biến đổi chậm, trung lưu dao động theo điều tiết hồ chứa, hạ lưu biến đổi theo triều.



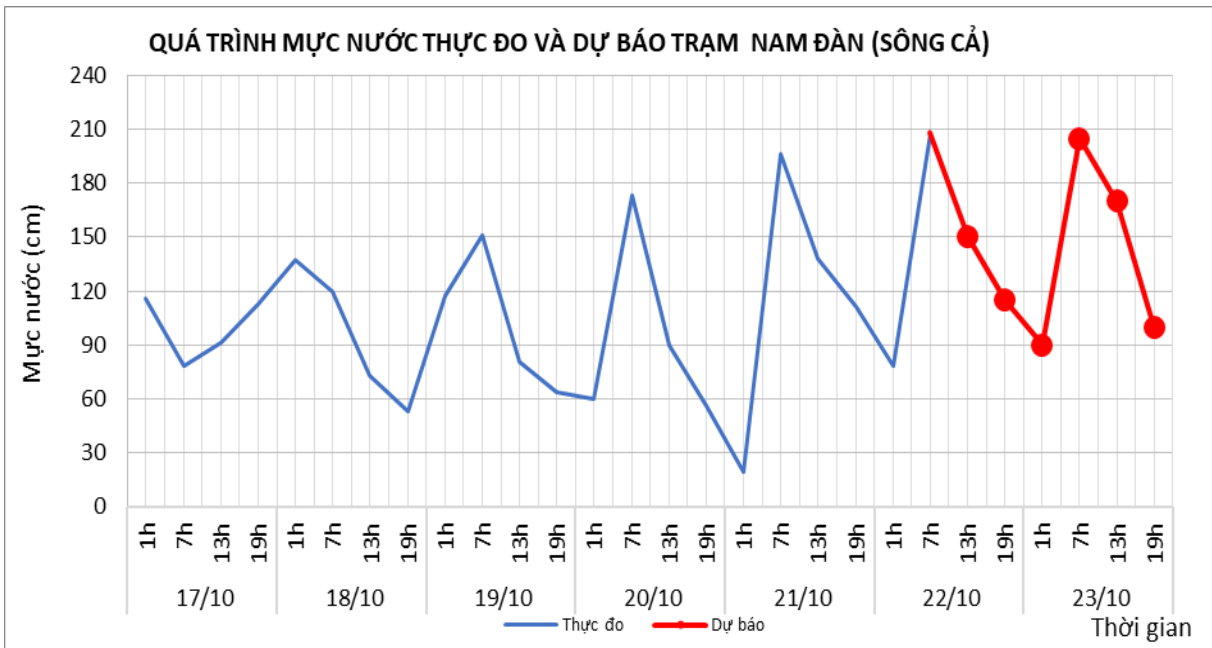
3.2. Lưu vực sông Cả

a. Diễn biến tình hình thủy văn đã qua

Mức nước thượng lưu biến đổi chậm, trung lưu dao động theo điều tiết hồ chứa, hạ lưu biến đổi theo triều.

b. Dự báo, cảnh báo

Mức nước thượng lưu biến đổi chậm, trung lưu dao động theo điều tiết hồ chứa, hạ lưu biến đổi theo triều.



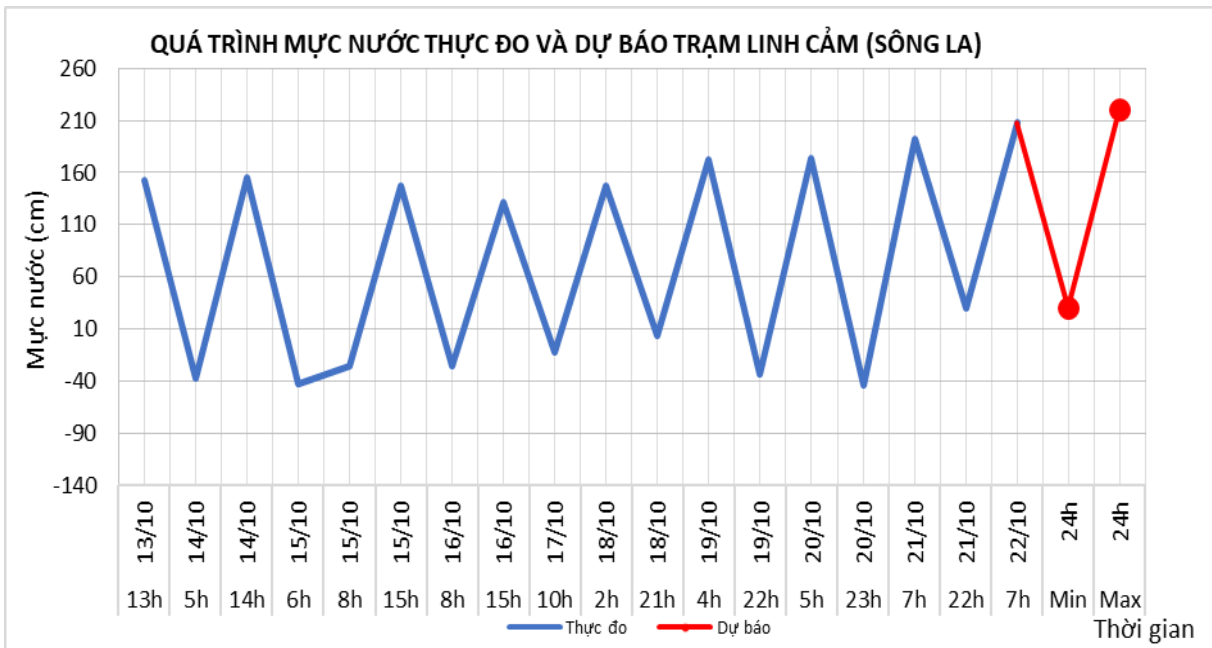
3.3. Lưu vực sông La

a. Diễn biến tình hình thủy văn đã qua

Hôm qua (21/10), trên sông Ngàn Sâu, Ngàn Phố đã xuất hiện một đợt lũ nhỏ, mực nước đỉnh lũ còn ở dưới mức BĐ1; hạ lưu sông La dao động theo triều.

b. Dự báo, cảnh báo

Mực nước sông Ngàn Sâu, Ngàn Phố tiếp tục xuống; hạ lưu sông La dao động theo triều.



4. Khu vực Trung Trung Bộ

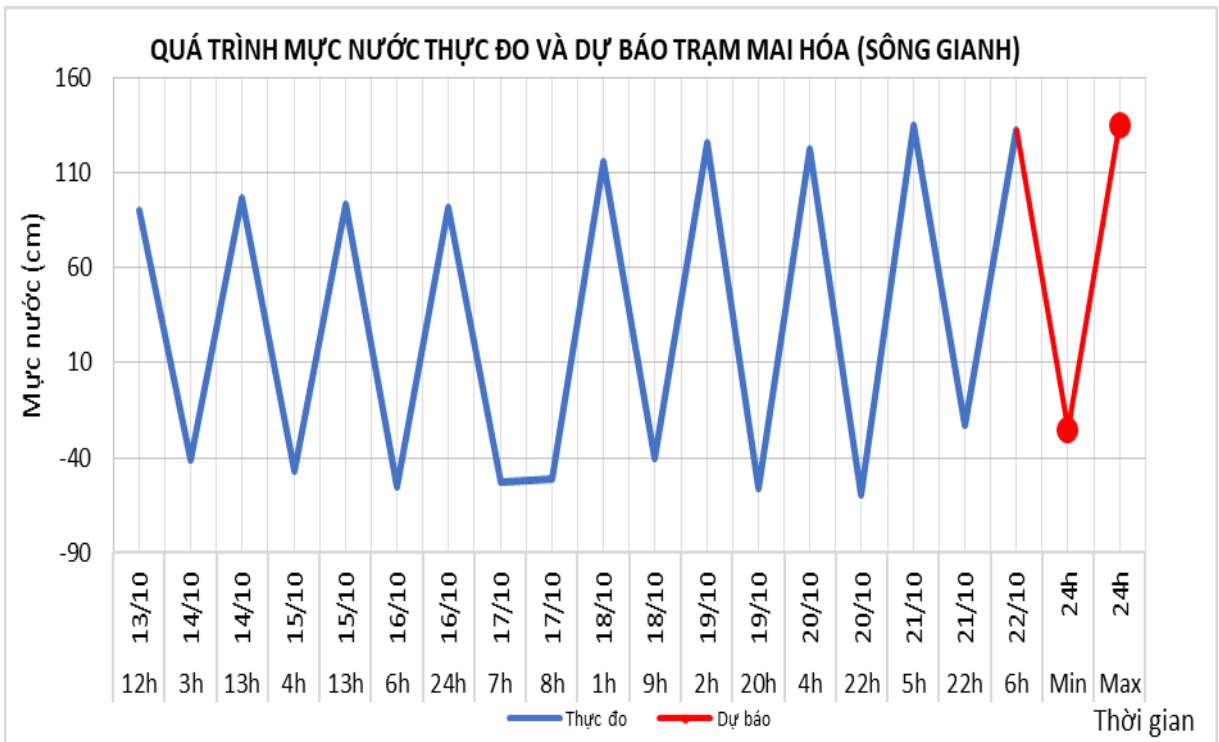
4.1. Lưu vực sông Gianh

a. Diễn biến tình hình thủy văn đã qua

Mực nước thượng lưu sông Gianh có dao động, hạ lưu chịu ảnh hưởng của thủy triều.

b. Dự báo, cảnh báo

Mực nước sông Gianh khả năng có dao động.



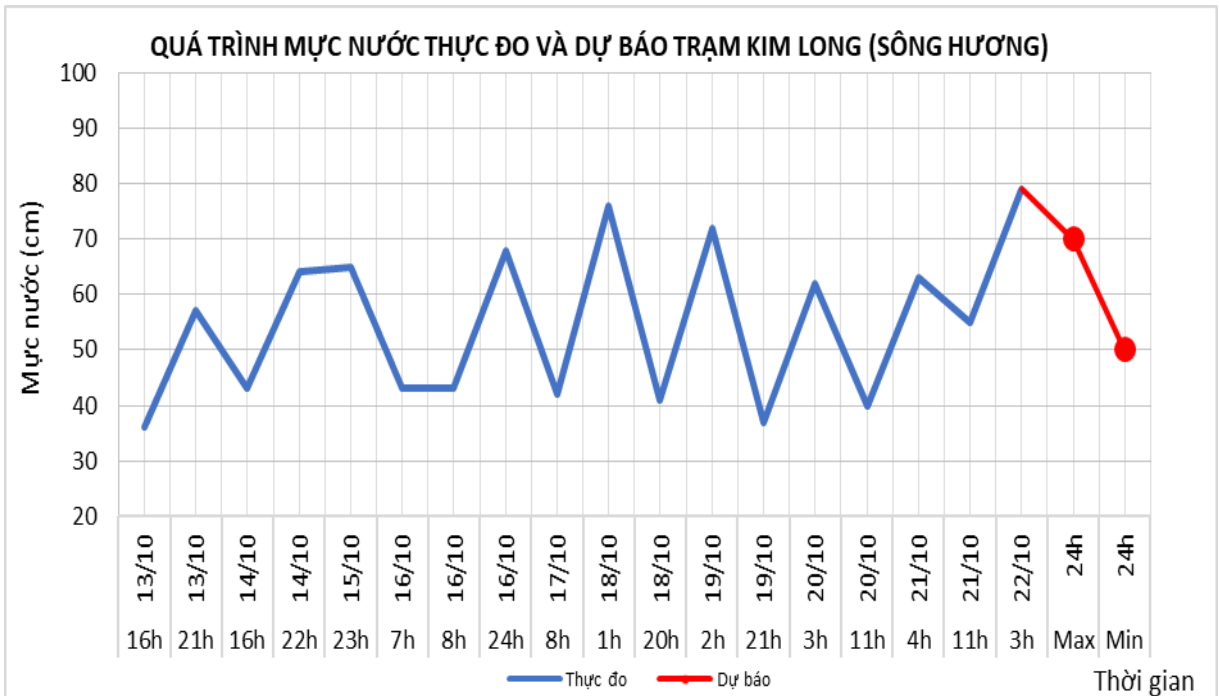
4.2. Lưu vực sông Hương

a. Diễn biến tình hình thủy văn đã qua

Mức nước sông Hương có dao động.

b. Dự báo, cảnh báo

Mức nước sông Hương dao động theo điều tiết hồ chứa.



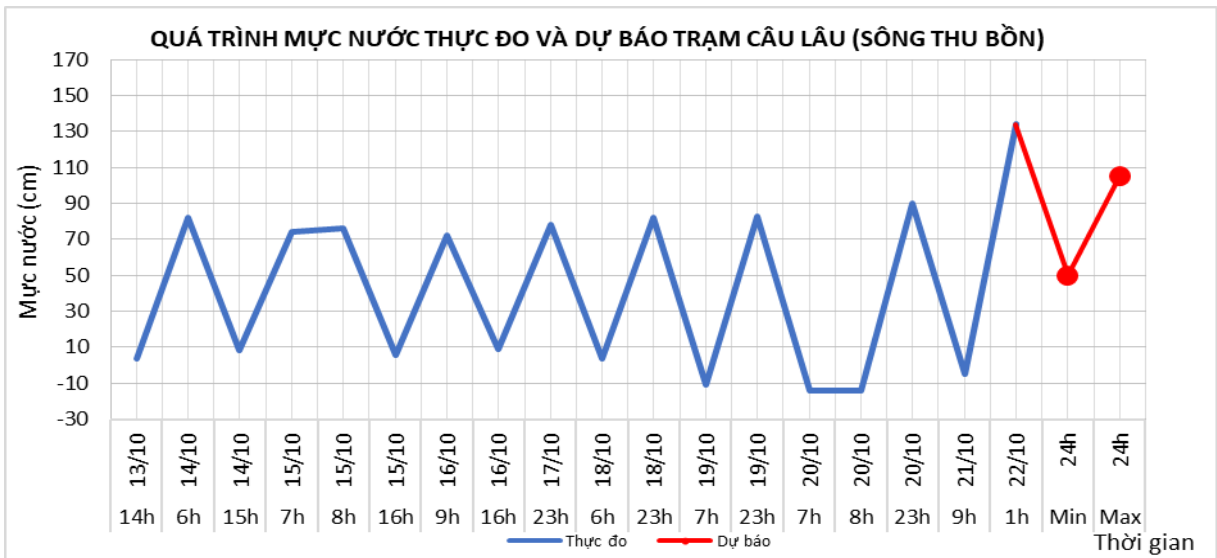
4.3. Lưu vực sông Vu Gia Thu Bồn

a. Diễn biến tình hình thủy văn đã qua

Mức nước trên sông Vu Gia-Thu Bồn có dao động.

b. Dự báo, cảnh báo

Mức nước trên sông Vu Gia-Thu Bồn khả năng có dao động.



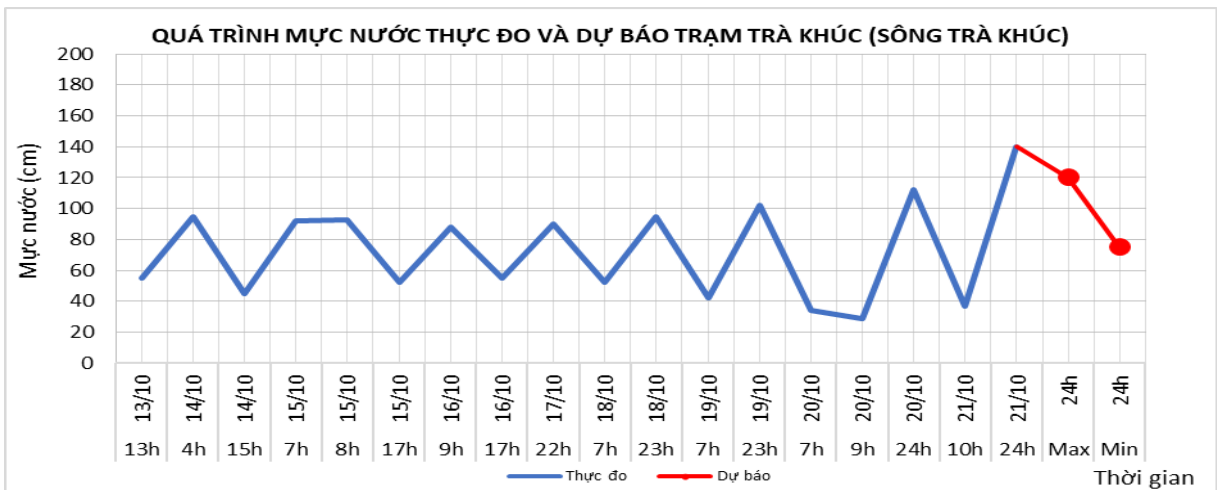
4.4. Lưu vực sông Trà Khúc

a. Diễn biến tình hình thủy văn đã qua

Mức nước sông Trà Khúc có dao động.

b. Dự báo, cảnh báo

Mức nước sông Trà Khúc khả năng có dao động.



4.4. Các sông khác

a. Diễn biến tình hình thủy văn đã qua

Hôm qua (21/10), trên sông Kiến Giang (Quảng Bình) đã xuất hiện 1 đợt lũ nhỏ, đỉnh lũ tại Lệ Thủy 1,75m (17h/21/10), trên BĐ1 0,55m; các sông khác mức nước có dao động.

b. Dự báo, cảnh báo

Mức nước các sông có dao động

5. Khu vực Nam Trung Bộ

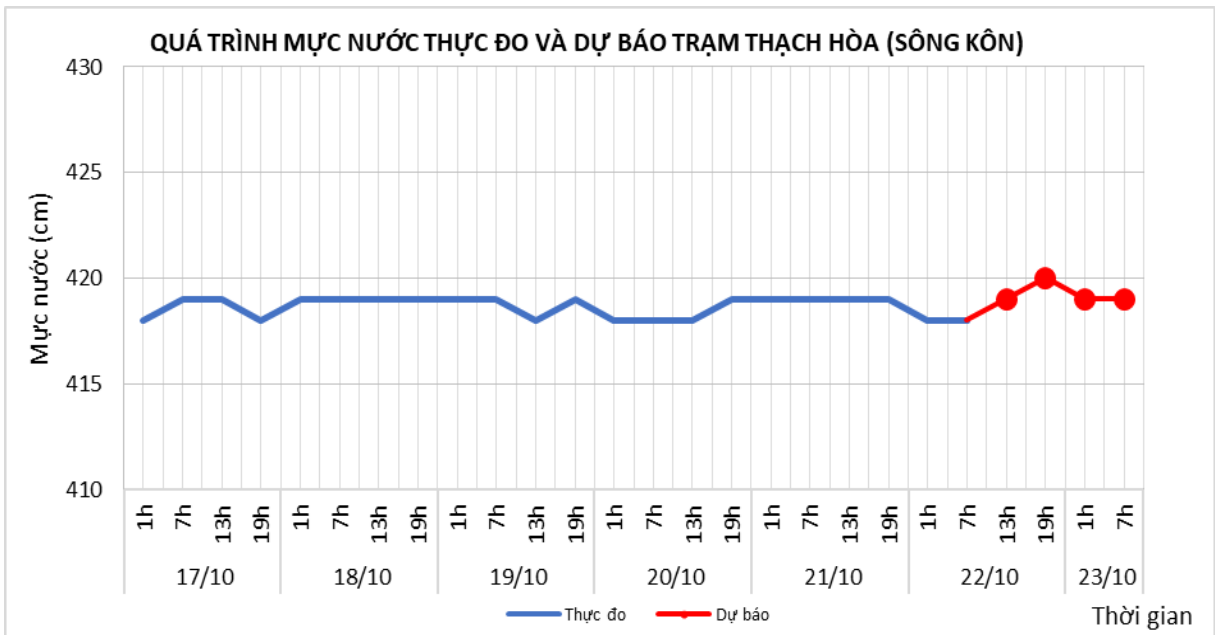
5.1. Lưu vực sông Kôn

a. Diễn biến tình hình thủy văn đã qua

Mức nước trên sông Kôn biến đổi chậm.

b. Dự báo, cảnh báo

Mức nước trên sông Kôn biến đổi chậm.



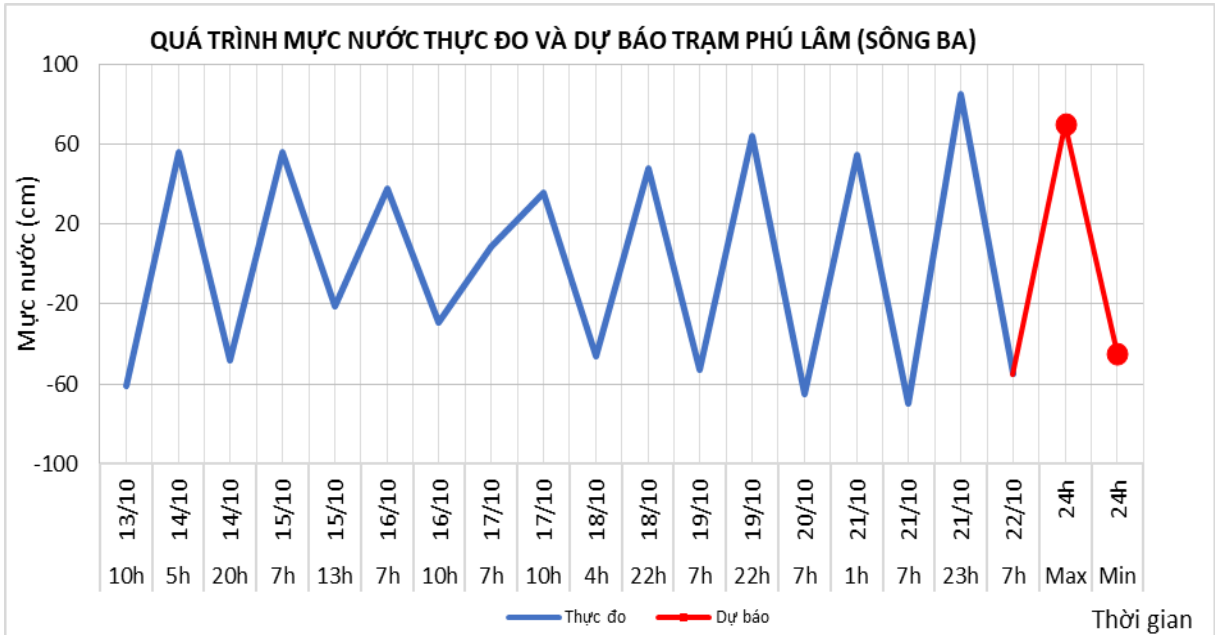
5.2. Lưu vực sông Ba

a. Diễn biến tình hình thủy văn đã qua

Mức nước thượng, trung lưu sông Ba biến đổi chậm, hạ lưu sông Ba dao động theo điều tiết của hồ chứa và thủy triều.

b. Dự báo, cảnh báo

Mức nước thượng, trung lưu sông Ba biến đổi chậm; hạ lưu dao động theo điều tiết của hồ chứa và thủy triều.



6. Khu vực Tây Nguyên

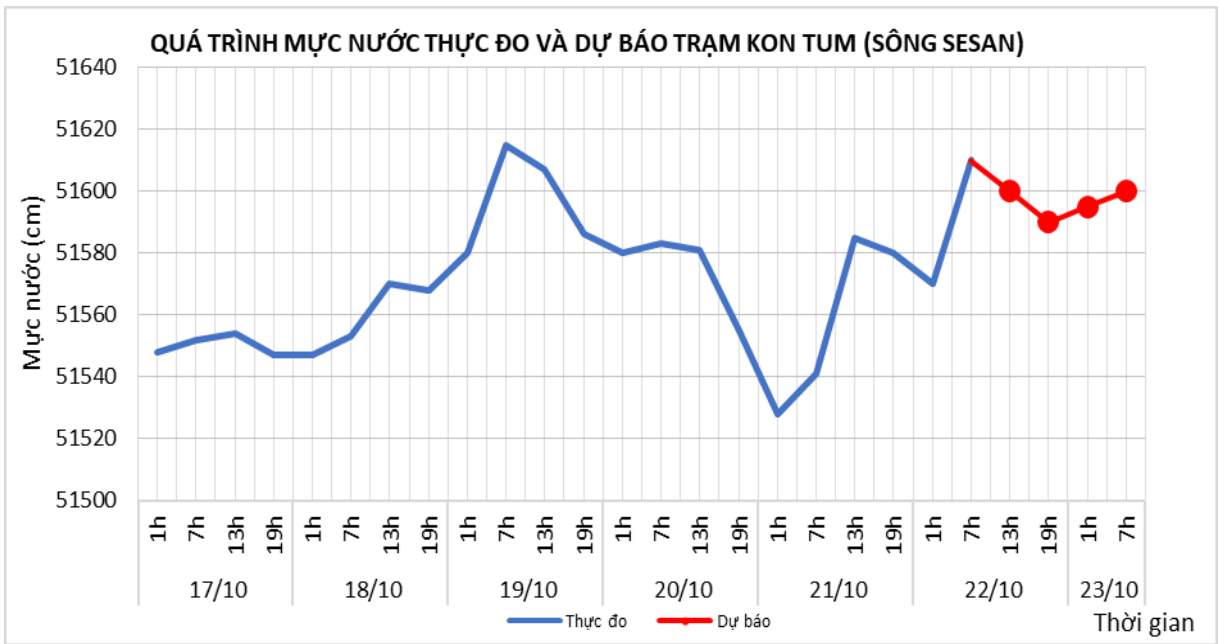
6.1. Lưu vực sông Sê San

a. Diễn biến tình hình thủy văn đã qua

Mức nước các sông dao động theo vận hành của hồ chứa thủy điện.

b. Dự báo, cảnh báo

Mức nước các sông dao động theo vận hành của hồ chứa thủy điện.



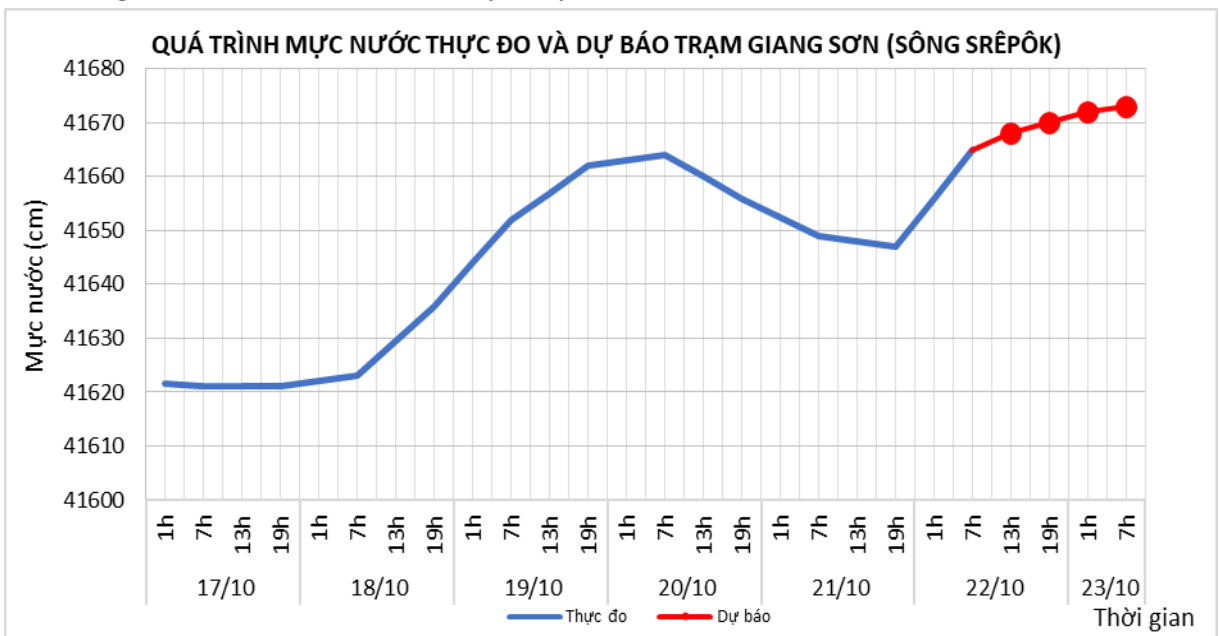
6.2. Lưu vực sông Srêpôk

a. Diễn biến tình hình thủy văn đã qua

Mức nước sông Krông Ana biến đổi chậm theo xu thế lên; mức nước các sông khác dao động theo vận hành của nhà máy thủy điện.

b. Dự báo, cảnh báo

Mức nước sông Krông Ana biến đổi chậm theo xu thế lên; mức nước các sông khác dao động theo điều tiết của nhà máy thủy điện.



6.3. Các sông khác

a. Diễn biến tình hình thủy văn đã qua

Mức nước sông Cam Ly dao động ở trên mức BĐ1. Mức nước sông Đăk Nông dao động ở mức BĐ2.

b. Dự báo, cảnh báo

Mức nước trên các sông có dao động.

7. Khu vực Nam Bộ

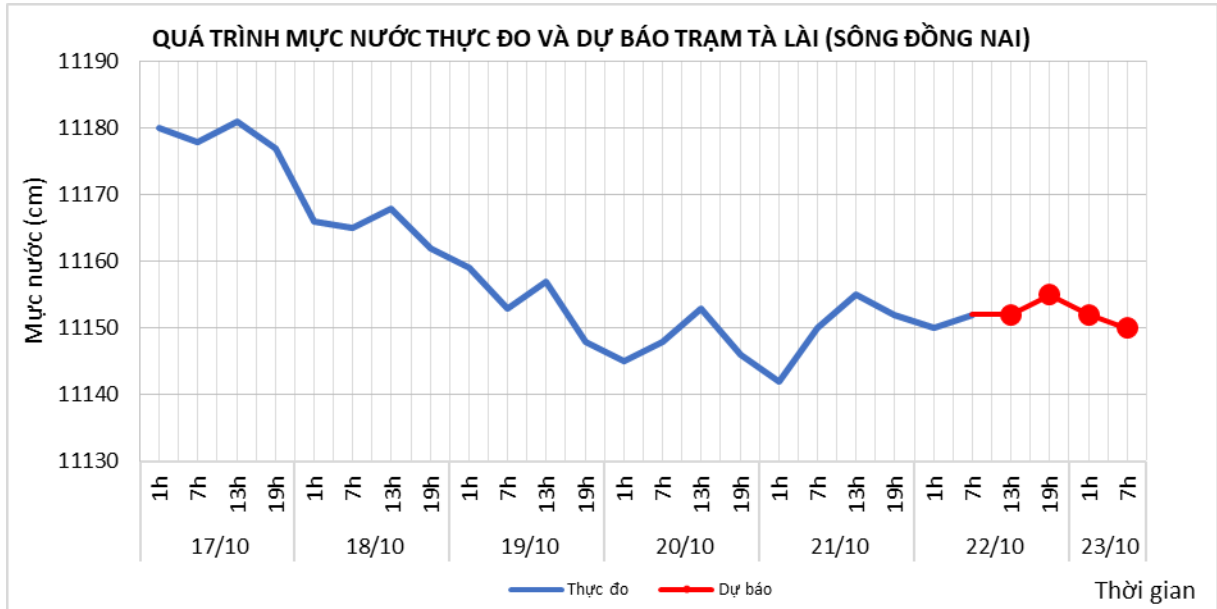
7.1. Lưu vực sông Đồng Nai

a. Diễn biến tình hình thủy văn đã qua

Mức nước trên sông Đồng Nai tại Tà Lài biến đổi chậm.

b. Dự báo, cảnh báo

Mức nước trên sông Đồng Nai tại Tà Lài biến đổi chậm.



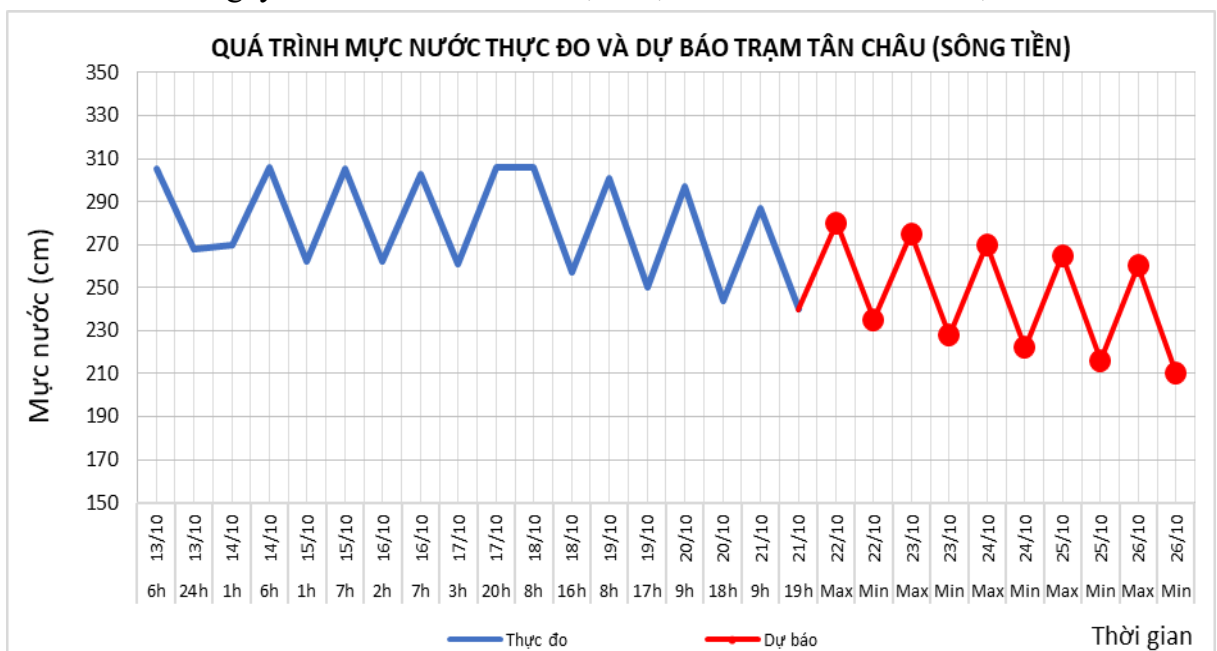
7.2. Lưu vực sông Cửu Long

a. Diễn biến tình hình thủy văn đã qua

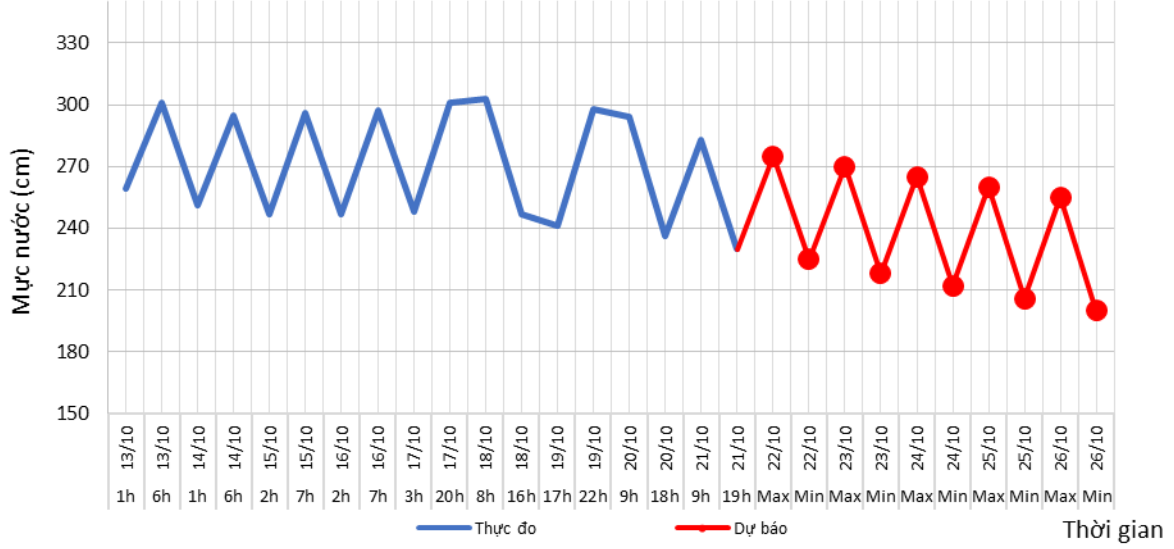
Mức nước đầu nguồn sông Cửu Long đang xuống theo triều. Mức nước cao nhất ngày 21/10 trên sông Tiền tại Tân Châu 2,87m; trên sông Hậu tại Châu Đốc 2,83m.

b. Dự báo, cảnh báo

Mức nước đầu nguồn sông Cửu Long tiếp tục xuống theo triều. Đến ngày 26/10, mức nước cao nhất ngày tại Tân Châu ở mức 2,60m, tại Châu Đốc ở mức 2,55m.



QUÁ TRÌNH MỨC NƯỚC THỰC ĐO VÀ DỰ BÁO TRẠM CHÂU ĐỐC (SÔNG HẬU)



II. Bảng mực nước, lưu lượng thực đo và dự báo các trạm

Sông	Trạm	Mực nước thực đo (cm)				Mực nước dự báo (cm)															
		13h-21/10	19h-21/10	1h-22/10	7h-22/10	13h-22/10		19h-22/10		1h-23/10		7h-23/10		13h-23/10		19h-23/10		1h-24/10		7h-24/10	
Đà	Hồ Hòa Bình (*)	2095	2536	656	910	2050	↑	2300	↑	700	↓	880	↑								
Thao	Yên Bái	2624	2617	2628	2607	2610	↑	2615	↑	2620	↑	2610	↓								
Thao	Phú Thọ	1262	1265	1267	1261	1255	↓	1245	↓	1250	↑	1240	↓								
Lô	Tuyên Quang	1417	1406	1390	1472	1380	↓	1390	↑	1410	↑	1460	↑								
Lô	Vụ Quang	661	647	637	617	650	↑	600	↓	620	↑	610	↓								
Hồng	Hà Nội	236	214	188	190	240	↑	220	↓	190	↓	195	↑	245	↑	220	↓	195	↓	200	↑
Cá	Nam Đàn	138	111	78	208	150	↓	115	↓	90	↓	205	↑	170	↓	100	↓				
Kôn	Thanh Hòa	419	419	418	418	419	↑	420	↑	419	↓	419	→								
Đăkbla	Kon Tum	51585	51580	51570	51610	51600	↓	51590	↓	51595	↑	51600	↑								
Krông Ana	Giang Sơn	41646	41647	41660	41665	41668	↑	41670	↑	41672	↑	41673	↑								
Đồng Nai	Tà Lài	11155	11152	11150	11152	11152	→	11155	↑	11152	↓	11150	↓								

Ghi chú: (*): Q m³/s

Sông	Trạm	Thực đo 24h và 36h qua (cm)				Dự báo 24h và 36h tới (cm)			
		Mực nước cao nhất		Mực nước thấp nhất		Mực nước cao nhất		Mực nước thấp nhất	
Cầu	Đáp Cầu	172	↑	91	↑	185	↑	95	↑
Thương	Phủ Lạng Thương	181	↑	63	↑	190	↑	70	↑
Lục Nam	Lục Nam	174	↑	40	↑	185	↑	45	↑
Thái Bình	Phả Lại (**)	178	↑	42	↑	190	↑	55	↑
Hoàng Long	Bến Đẽ	124	↑	64	↑	125	↑	70	↑
Mã	Giàng (**)	220	↑	-37	→	225	↑	-30	↑
La	Linh Cảm	208	↑	30	↑	220	↑	30	→
Gianh	Mai Hóa	132	↓	-23	↑	135	↑	-25	↓
Hương	Kim Long	79	↑	55	↑	70	↓	50	↓
Thu Bồn	Câu Lâu	134	↑	-5	↑	105	↓	50	↑
Trà Khúc	Trà Khúc	140	↑	37	↑	120	↓	75	↑
Đà Rằng	Phú Lâm	85	↑	-55	↑	70	↓	-45	↑

Ghi chú: Các trạm (**) lấy giá trị thực đo 36 giờ qua và dự báo 36 giờ tới

Khu vực Nam Bộ:

Sông	Trạm	Mức nước cao nhất ngày										Mức nước thấp ngày													
		Thực đo		Dự báo								Thực đo		Dự báo											
		21/10		22/10	23/10	24/10	25/10	26/10			21/10		22/10	23/10	24/10	25/10	26/10								
Sông Tiền	Tân Châu	287	↓	280	↓	275	↓	270	↓	265	↓	260	↓	240	↓	235	↓	228	↓	222	↓	216	↓	210	↓
Sông Hậu	Châu Đốc	283	↓	275	↓	270	↓	265	↓	260	↓	255	↓	230	↑	225	↓	218	↓	212	↓	206	↓	200	↓

Thời gian ban hành bản tin tiếp theo: 10h30' ngày 23/10

Tin phát lúc: 10h30'

**Người chịu trách nhiệm
ban hành bản tin**



Phùng Tiến Dũng