

Số: TVHN-315/DBQG

Hà Nội, ngày 10 tháng 11 năm 2024

BẢN TIN DỰ BÁO, CẢNH BÁO THỦY VĂN THỜI HẠN NGẮN

I. Diễn biến xu thế thủy văn

1. Khu vực Miền núi phía Bắc:

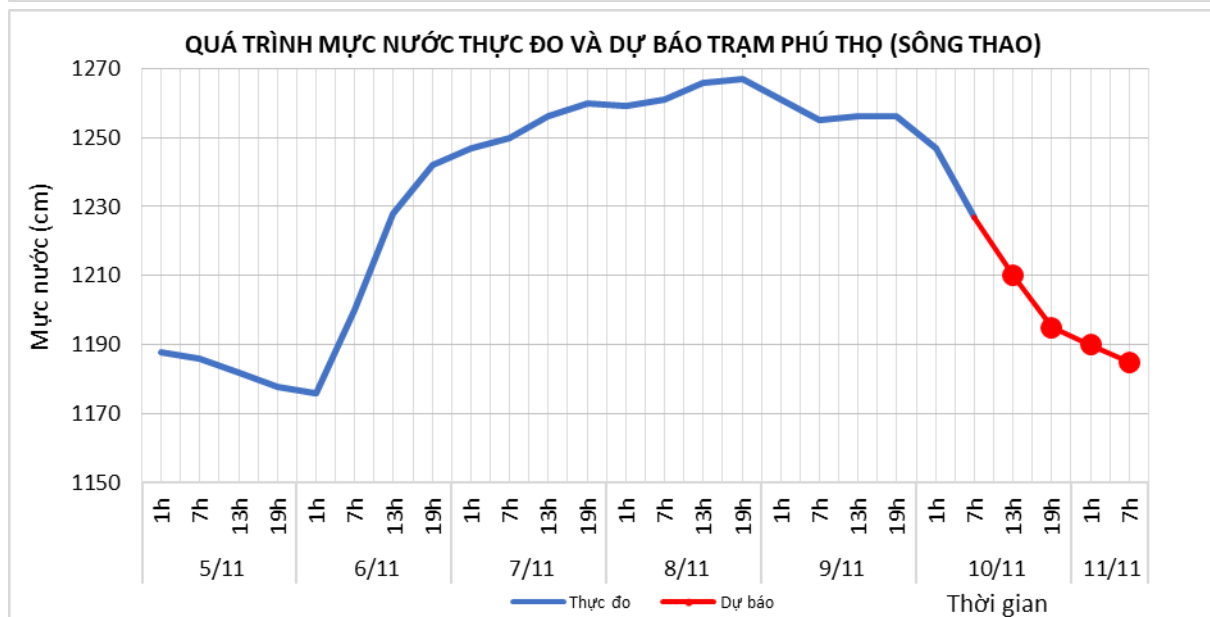
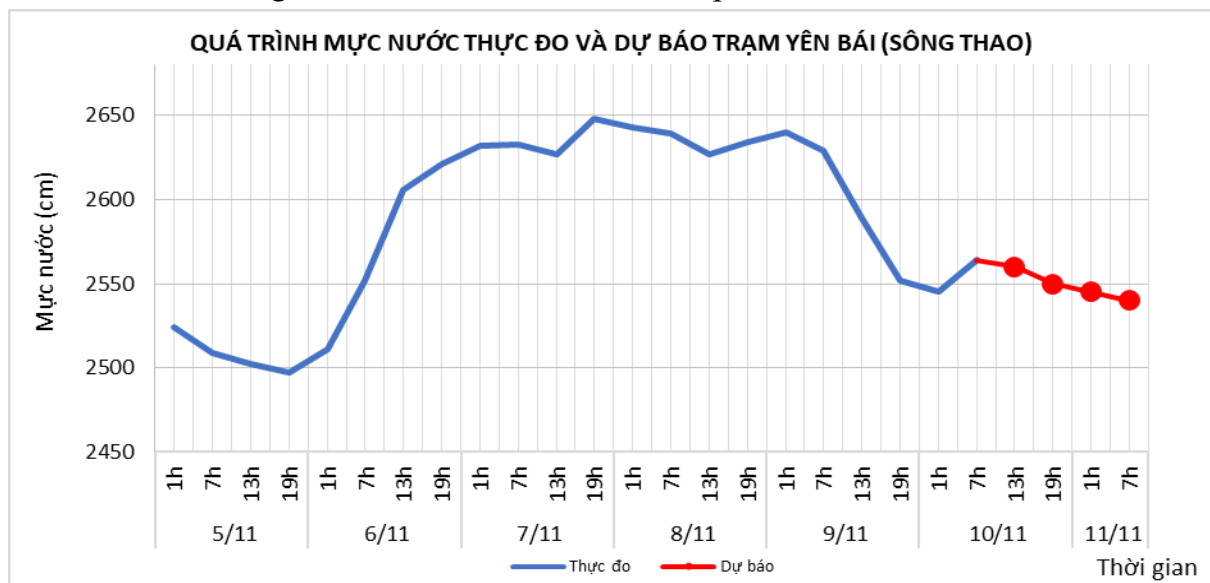
1.1. Lưu vực sông Thao

a. Diễn biến tình hình thủy văn đã qua

Mức nước trên sông Thao tại Yên Bái, Phú Thọ đang biến đổi chậm.

b. Dự báo, cảnh báo

Mức nước trên sông Thao tại Yên Bái, Phú Thọ tiếp tục biến đổi chậm.



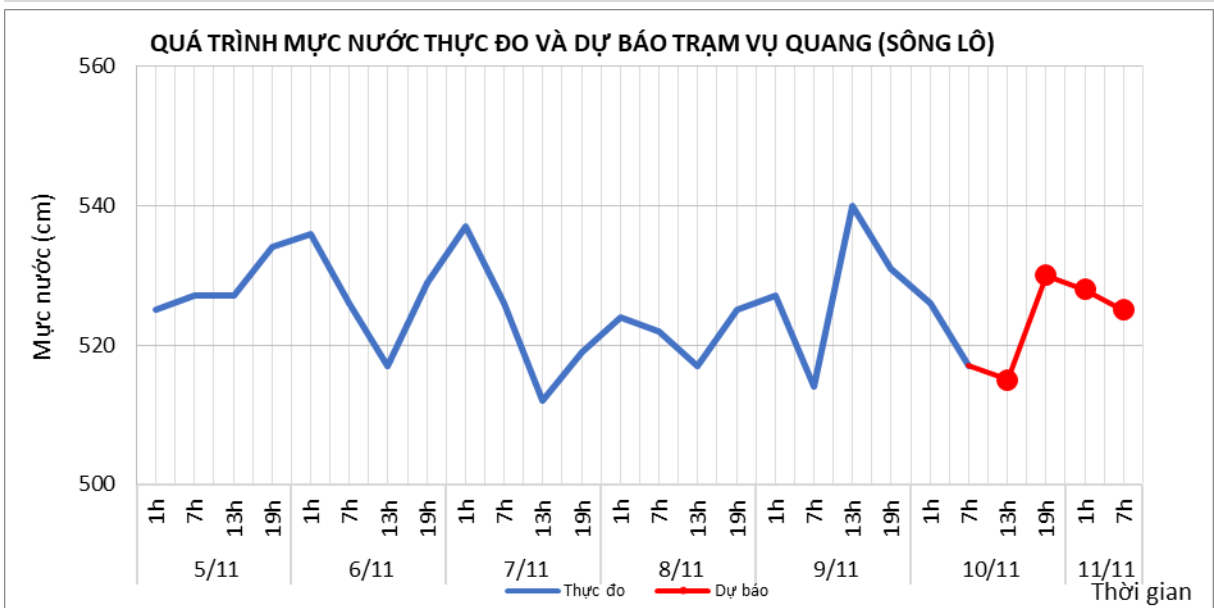
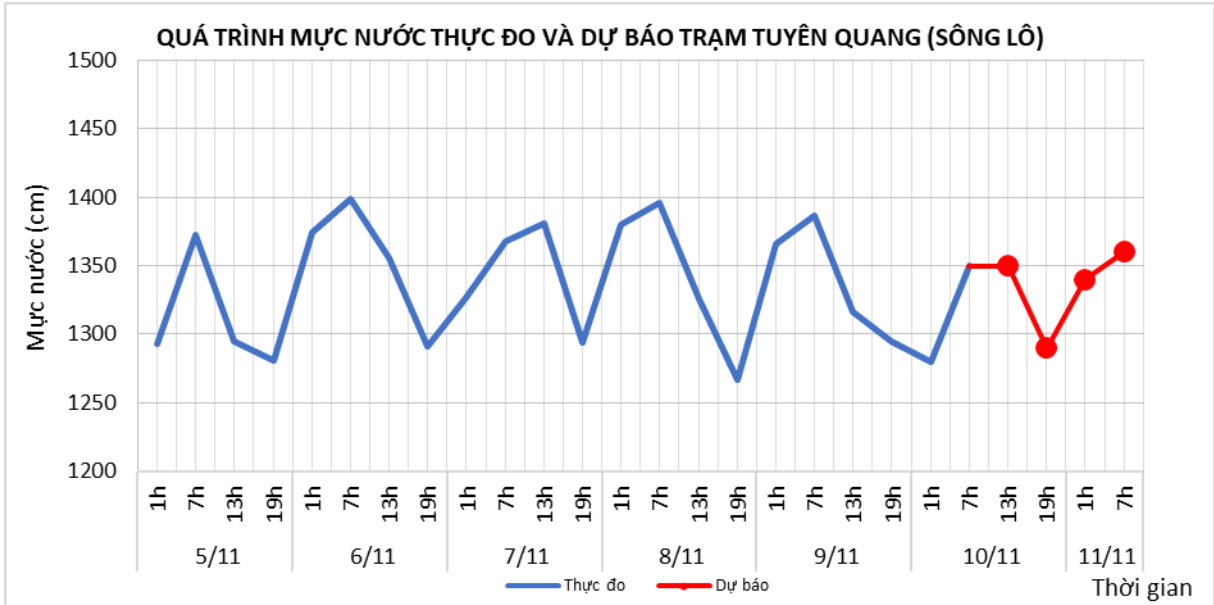
1.2. Lưu vực sông Lô

a. Diễn biến tình hình thủy văn đã qua

Mức nước tại Tuyên Quang, Vụ Quang đang biến đổi chậm theo điều tiết các hồ tuyến trên.

b. Dự báo, cảnh báo

Mức nước tại Tuyên Quang, Vụ Quang tiếp tục biến đổi chậm theo điều tiết các hồ tuyến trên.



2. Khu vực Đồng bằng và Trung du Bắc Bộ:

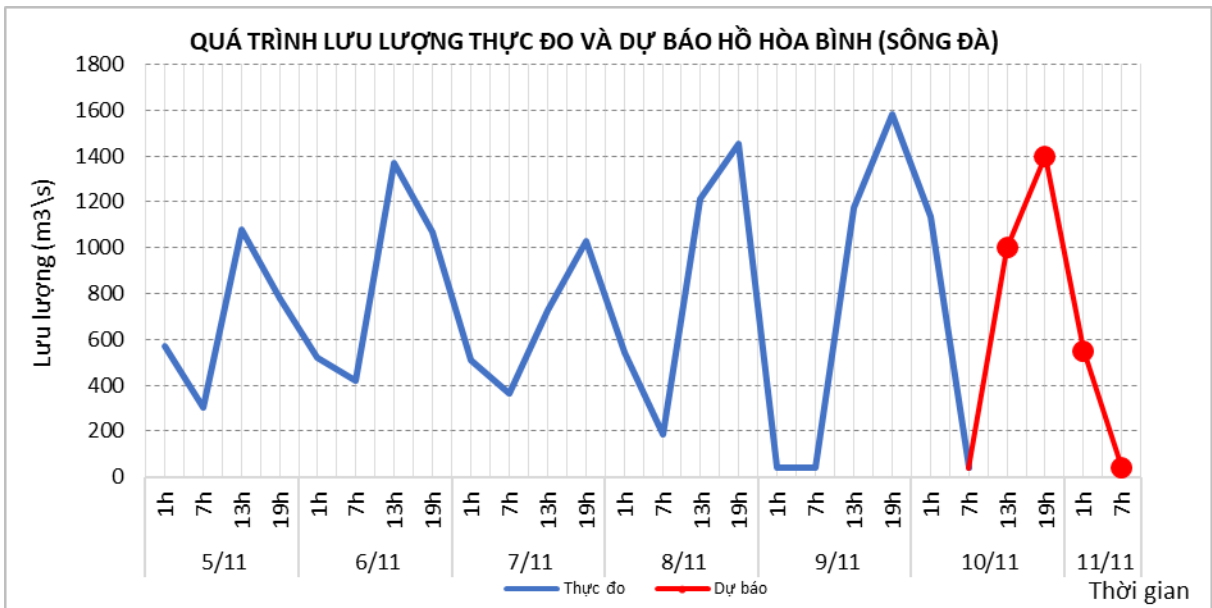
2.1 Lưu vực sông Đà

a. Diễn biến tình hình thủy văn đã qua

Lưu lượng đến hồ Hòa Bình dao động theo điều tiết của thủy điện tuyến trên.

b. Dự báo, cảnh báo

Lưu lượng đến hồ Hòa Bình sẽ dao động theo chế độ điều tiết phát điện của thủy điện tuyến trên.



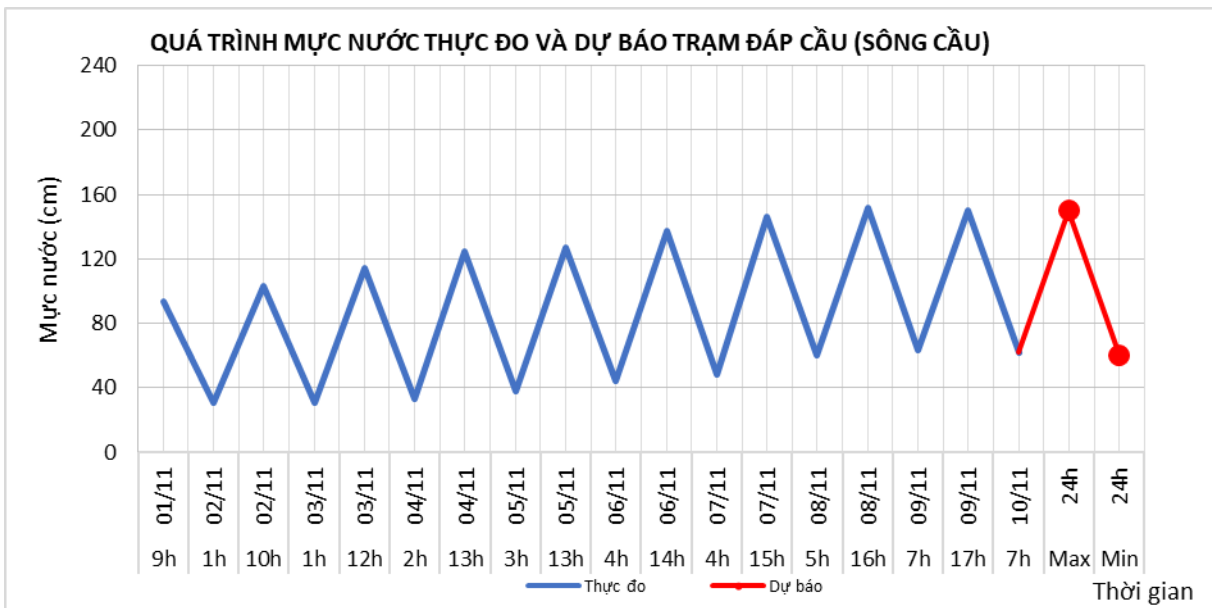
2.2. Lưu vực sông Cầu

a. Diễn biến tình hình thủy văn đã qua

Mực nước sông Cầu tại Đáp Cầu đang biến đổi chậm và ảnh hưởng của thủy triều.

b. Dự báo, cảnh báo

Mực nước sông Cầu tại Đáp Cầu tiếp tục biến đổi chậm và ảnh hưởng của thủy triều.



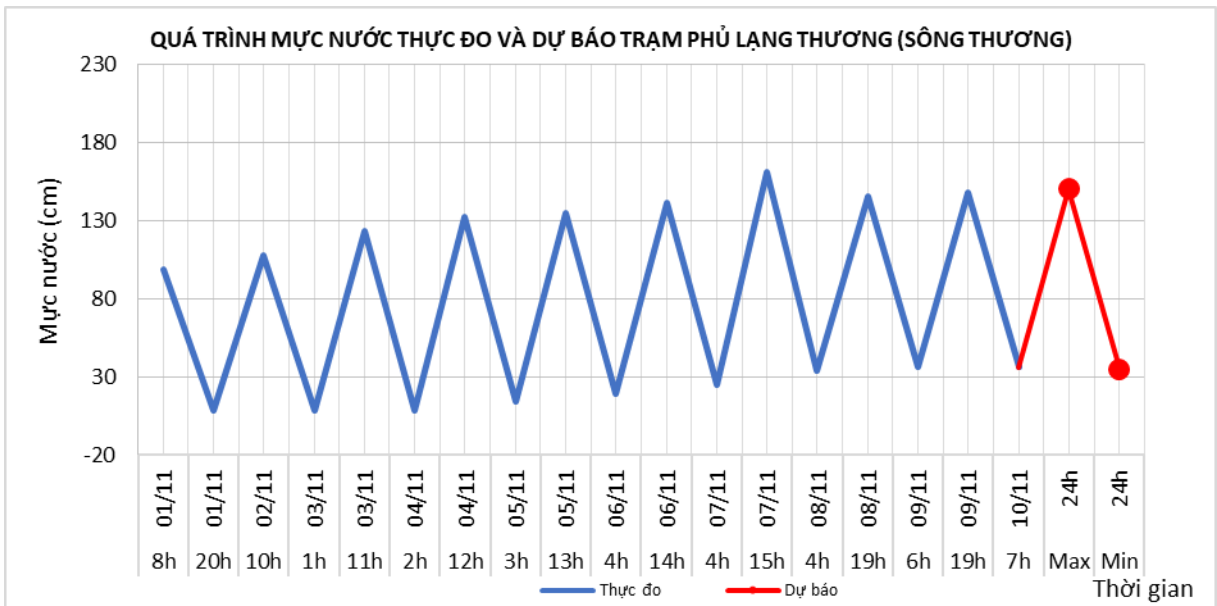
2.3. Lưu vực sông Thương

a. Diễn biến tình hình thủy văn đã qua

Mực nước sông Thương tại Phủ Lạng Thương đang biến đổi chậm và ảnh hưởng của thủy triều.

b. Dự báo, cảnh báo

Mực nước sông Thương tại Phủ Lạng Thương tiếp tục biến đổi chậm và ảnh hưởng của thủy triều.



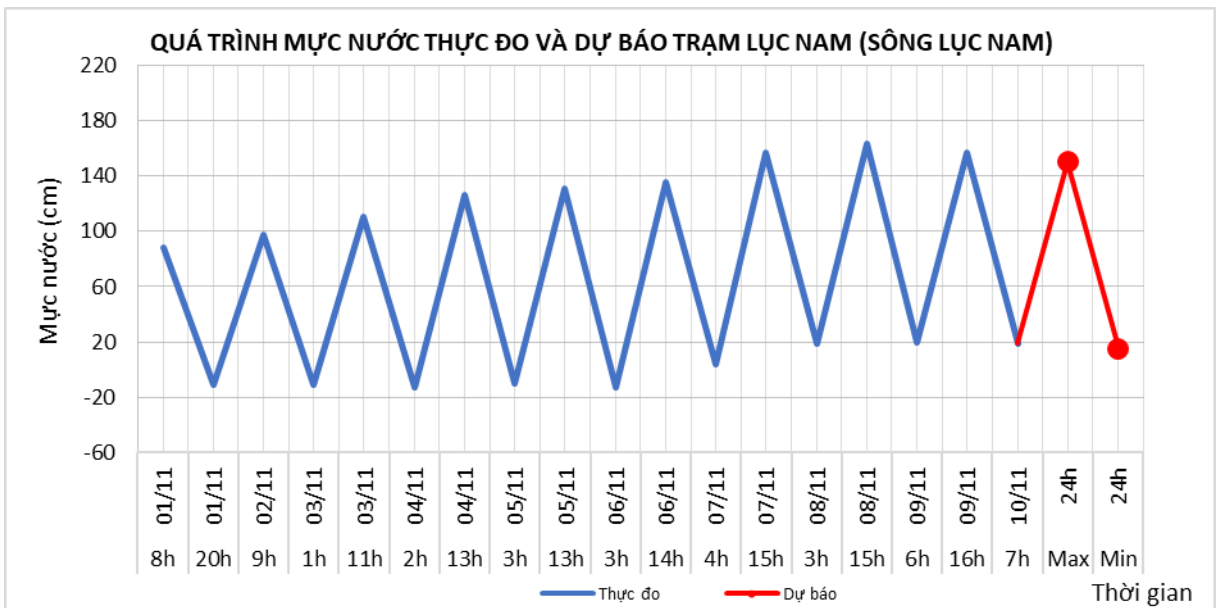
2.4. Lưu vực sông Lục Nam

a. Diễn biến tình hình thủy văn đã qua

Mức nước sông Lục Nam đang biến đổi chậm và ảnh hưởng của thủy triều.

b. Dự báo, cảnh báo

Mức nước sông Lục Nam tại Lục Nam tiếp tục biến đổi chậm và ảnh hưởng của thủy triều.



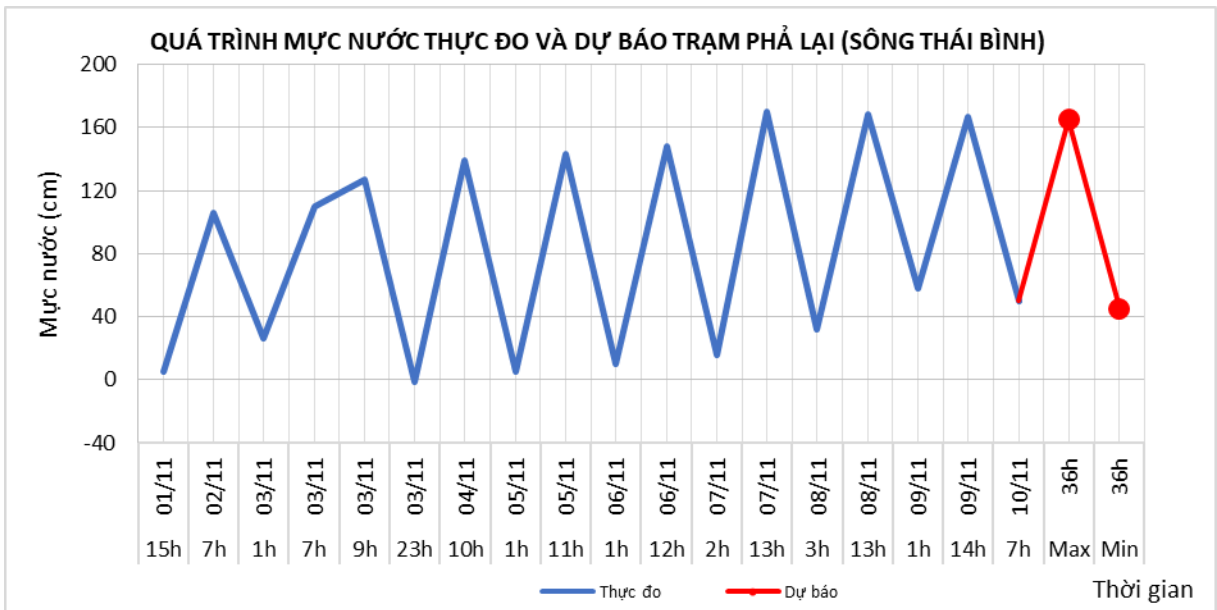
2.5. Lưu vực sông Thái Bình

a. Diễn biến tình hình thủy văn đã qua

Mức nước hạ lưu sông Thái Bình tại Phả Lại đang biến đổi chậm và ảnh hưởng bởi thủy triều.

b. Dự báo, cảnh báo

Mức nước hạ lưu sông Thái Bình tại Phả Lại biến đổi chậm và ảnh hưởng bởi thủy triều. Trong 36h tới, mức nước tại Phả Lại cao nhất dự báo là 1,65m, thấp nhất là 0,45m.



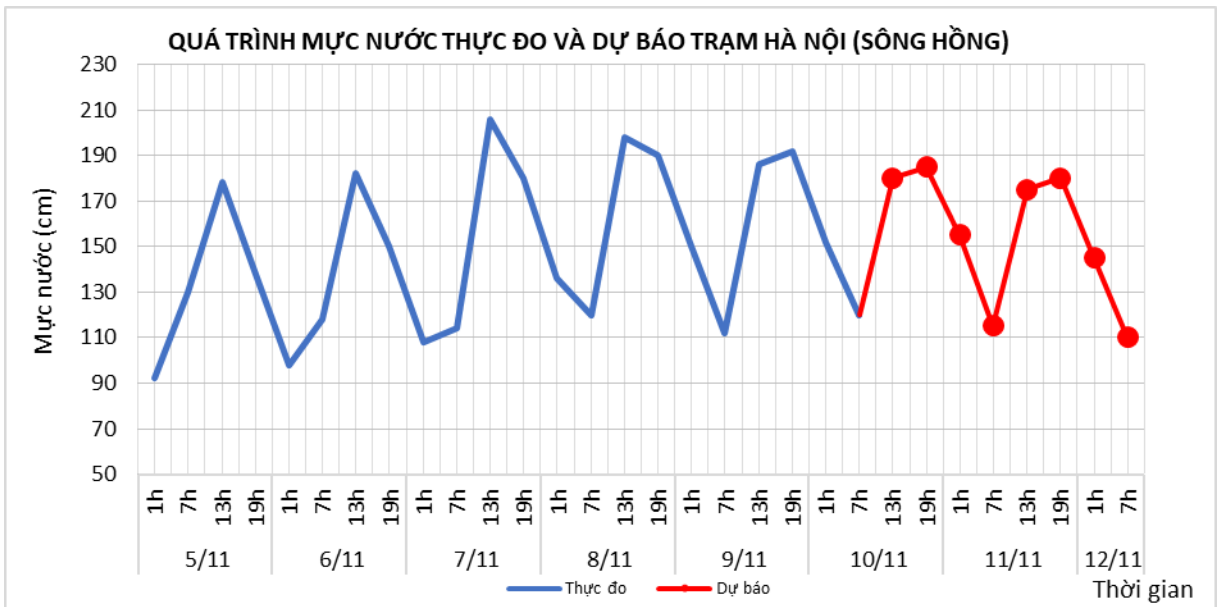
2.6. Lưu vực sông Hồng

a. Diễn biến tình hình thủy văn đã qua

Mức nước hạ lưu sông Hồng tại Hà Nội đang biến đổi chậm và chịu ảnh hưởng thủy triều.

b. Dự báo, cảnh báo

Mức nước hạ lưu sông Hồng tiếp tục biến đổi chậm và chịu ảnh hưởng của thủy triều. Đến 7h/12/11 mức nước tại trạm Hà Nội có khả năng ở mức 1,10m.



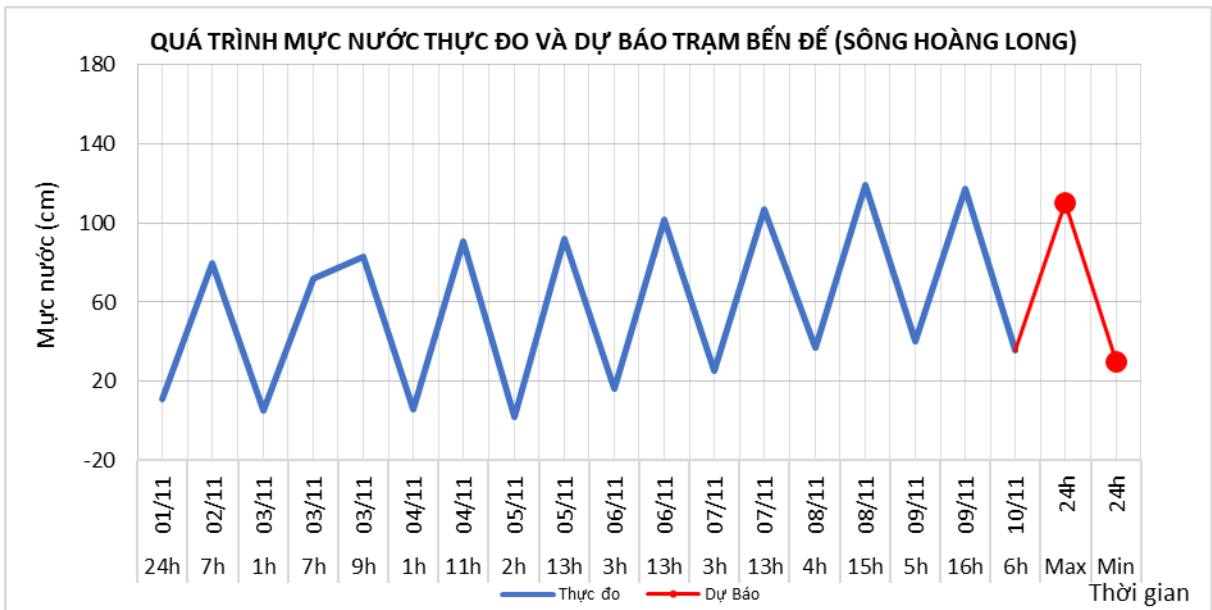
2.7. Lưu vực sông Hoàng Long

a. Diễn biến tình hình thủy văn đã qua

Mức nước sông Hoàng Long tại Bến Đé đang biến đổi chậm và chịu ảnh hưởng thủy triều

b. Dự báo, cảnh báo

Mức nước trên sông Hoàng Long tại Bến Đé tiếp tục biến đổi chậm và chịu ảnh hưởng thủy triều.



3. Khu vực Bắc Trung Bộ

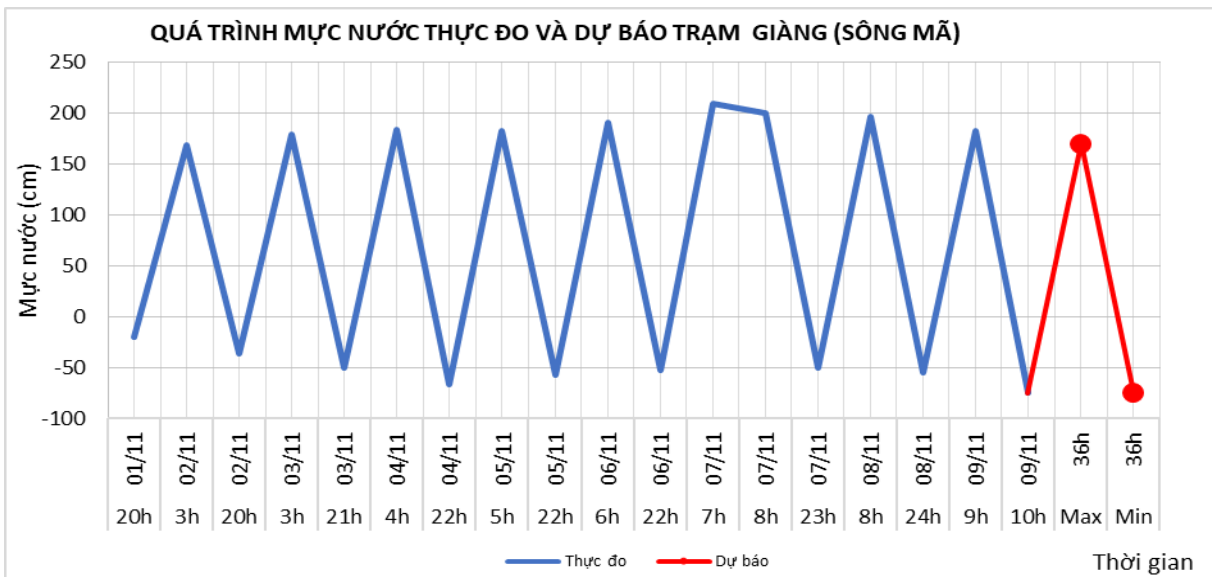
3.1. Lưu vực sông Mã

a. Diễn biến tình hình thủy văn đã qua

Mức nước thượng lưu biến đổi chậm, trung lưu dao động theo điều tiết hồ chứa, hạ lưu biến đổi theo triều

b. Dự báo, cảnh báo

Mức nước thượng lưu biến đổi chậm, trung lưu dao động theo điều tiết hồ chứa, hạ lưu biến đổi theo triều



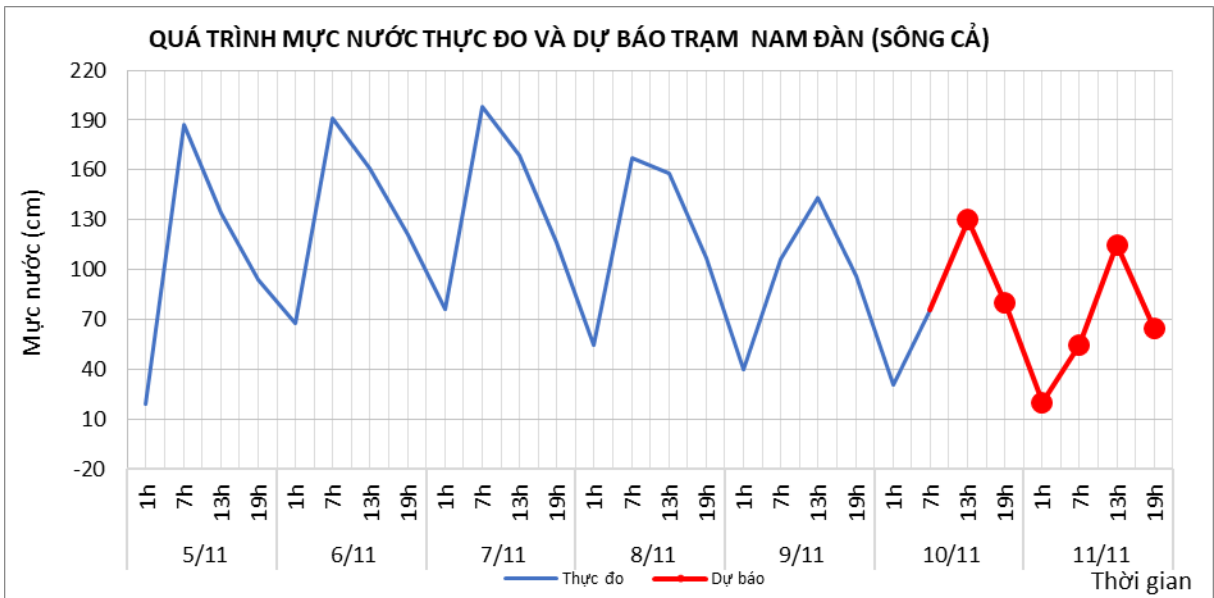
3.2. Lưu vực sông Cả

a. Diễn biến tình hình thủy văn đã qua

Mức nước thượng lưu biến đổi chậm, trung lưu dao động theo điều tiết hồ chứa, hạ lưu biến đổi theo triều

b. Dự báo, cảnh báo

Mức nước thượng lưu biến đổi chậm, trung lưu dao động theo điều tiết hồ chứa, hạ lưu biến đổi theo triều



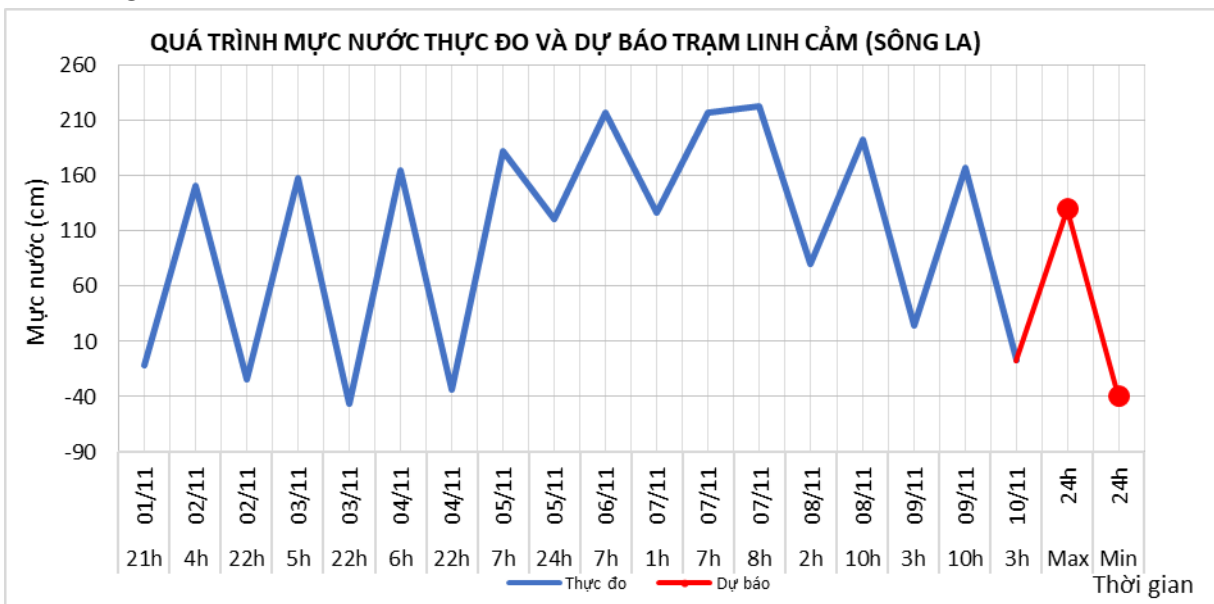
3.3. Lưu vực sông La

a. Diễn biến tình hình thủy văn đã qua

Lũ trên sông Ngàn Sâu, Ngàn Phố đang xuống; hạ lưu sông La dao động theo xu thế xuống.

b. Dự báo, cảnh báo

Mức nước sông Ngàn Sâu, Ngàn Phố tiếp tục xuống, hạ lưu sông La dao động theo xu thế xuống dần.



4. Khu vực Trung Trung Bộ

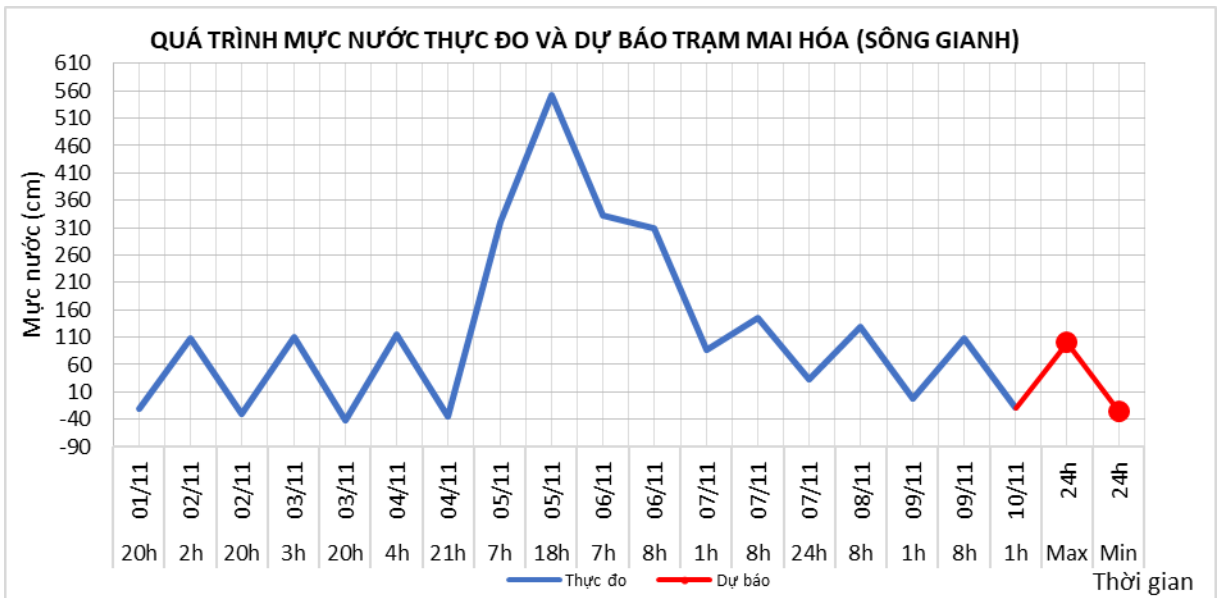
4.1. Lưu vực sông Gianh

a. Diễn biến tình hình thủy văn đã qua

Mức nước thượng lưu sông Gianh biến đổi chậm, hạ lưu dao động theo triều.

b. Dự báo, cảnh báo

Mức nước thượng lưu sông Gianh biến đổi chậm, hạ lưu dao động theo triều.



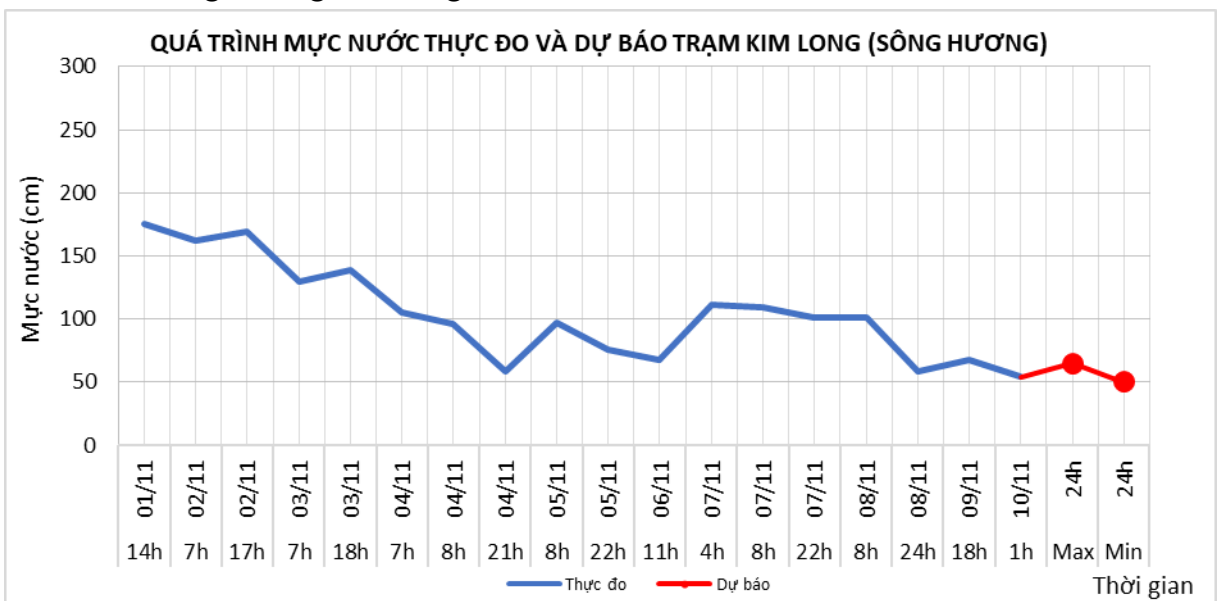
4.2. Lưu vực sông Hương

a. Diễn biến tình hình thủy văn đã qua

Mức nước sông Hương xuống dưới mức BĐ1.

b. Dự báo, cảnh báo

Mức nước sông Hương dao động theo điều tiết hồ chứa.



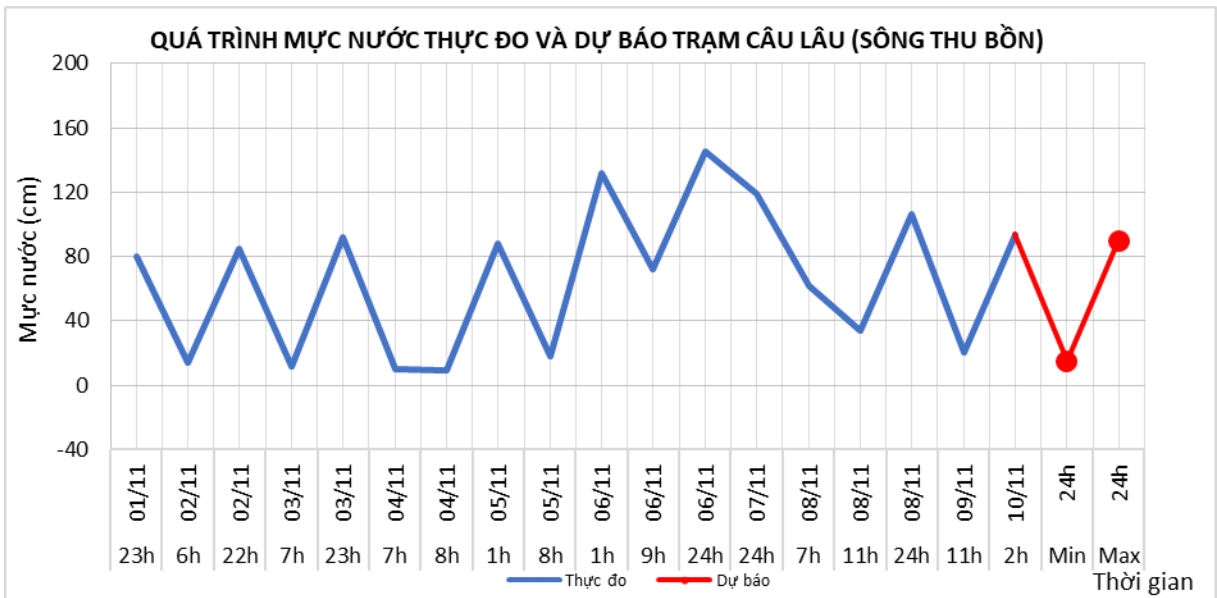
4.3. Lưu vực sông Vu Gia Thu Bồn

a. Diễn biến tình hình thủy văn đã qua

Mức nước trên sông Vu Gia và trung, thượng lưu sông Thu Bồn biến đổi chậm, hạ lưu sông Thu Bồn dao động theo triều.

b. Dự báo, cảnh báo

Mức nước trên sông Vu Gia và trung, thượng lưu sông Thu Bồn biến đổi chậm, hạ lưu sông Thu Bồn dao động theo triều.



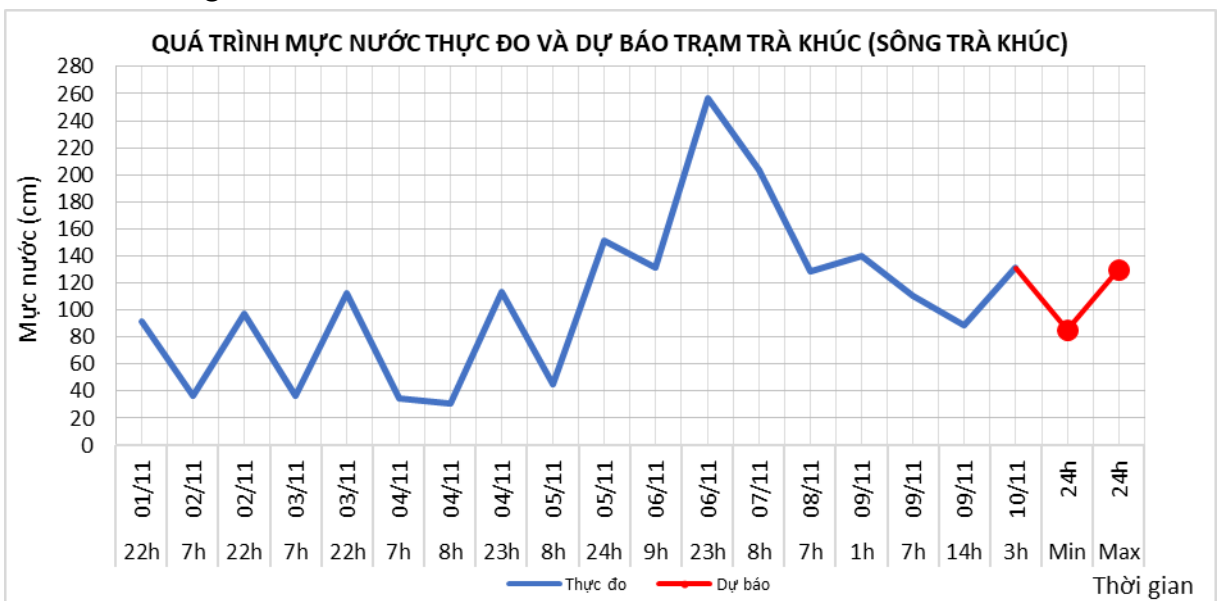
4.4. Lưu vực sông Trà Khúc

a. Diễn biến tình hình thủy văn đã qua

Mức nước sông Trà Khúc biến đổi chậm.

b. Dự báo, cảnh báo

Mức nước sông Trà Khúc biến đổi chậm.



5. Khu vực Nam Trung Bộ

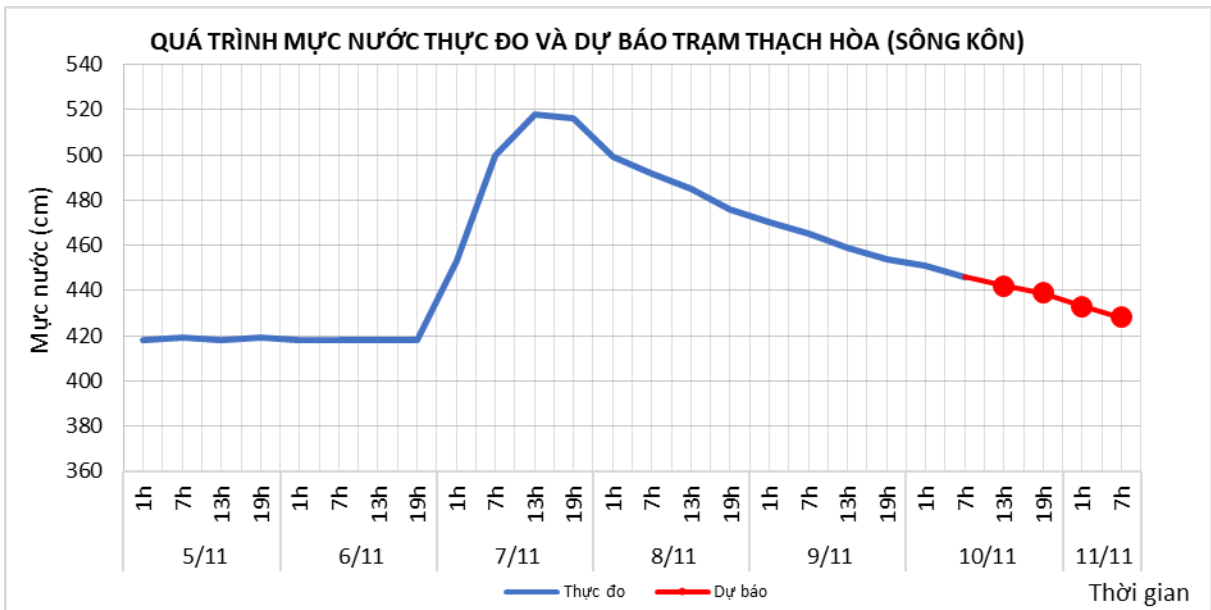
5.1. Lưu vực sông Kôn

a. Diễn biến tình hình thủy văn đã qua

Mức nước trên sông Kôn đang xuống.

b. Dự báo, cảnh báo

Mức nước trên sông Kôn tiếp tục xuống.



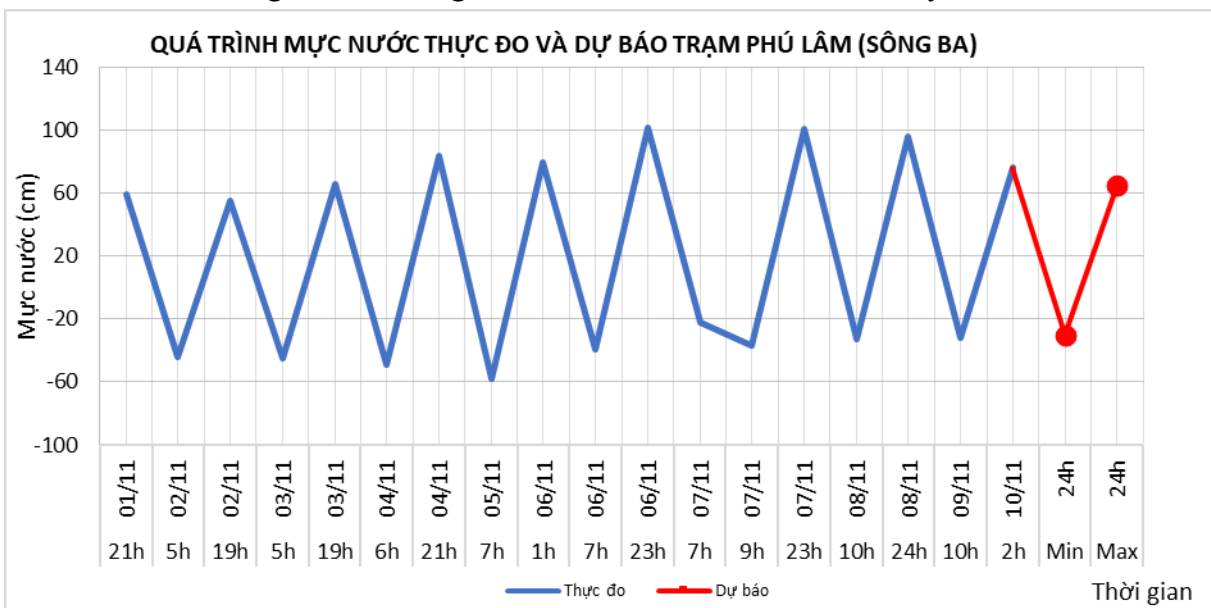
5.2. Lưu vực sông Ba

a. Diễn biến tình hình thủy văn đã qua

Mức nước thượng trung lưu sông Ba biến đổi chậm, hạ lưu sông Ba dao động theo điều tiết của hồ chứa và thủy triều.

b. Dự báo, cảnh báo

Mức nước trên sông Ba dao động theo điều tiết của hồ chứa và thủy triều.



6. Khu vực Tây Nguyên

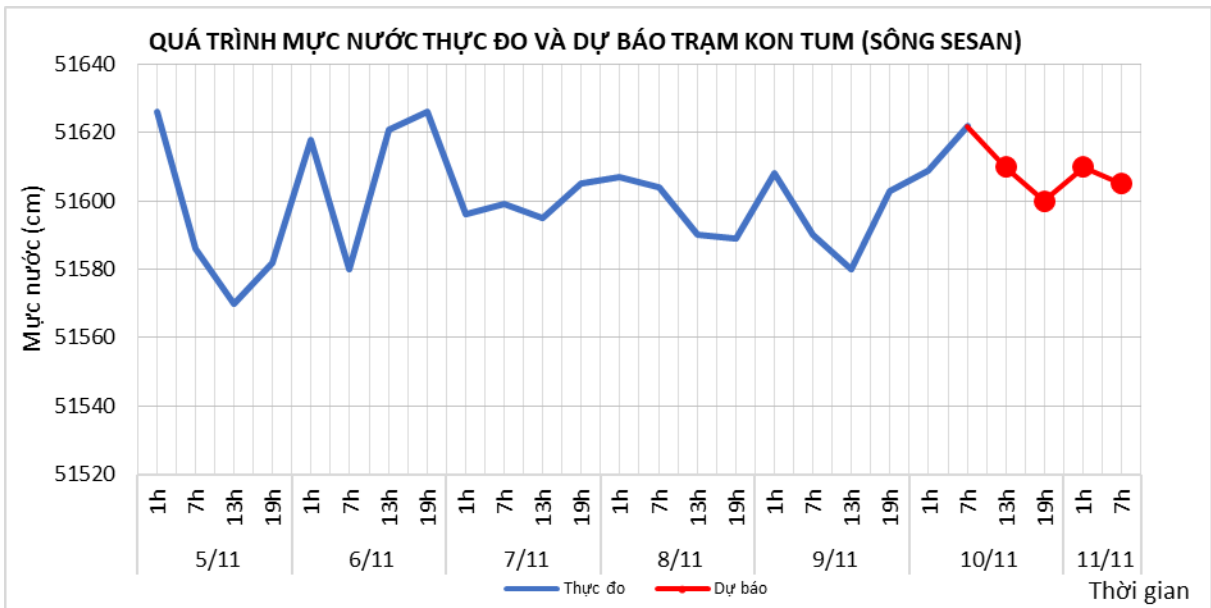
6.1. Lưu vực sông Sê San

a. Diễn biến tình hình thủy văn đã qua

Mức nước các sông dao động theo vận hành của hồ chứa thủy điện.

b. Dự báo, cảnh báo

Mức nước các sông dao động theo vận hành của hồ chứa thủy điện.



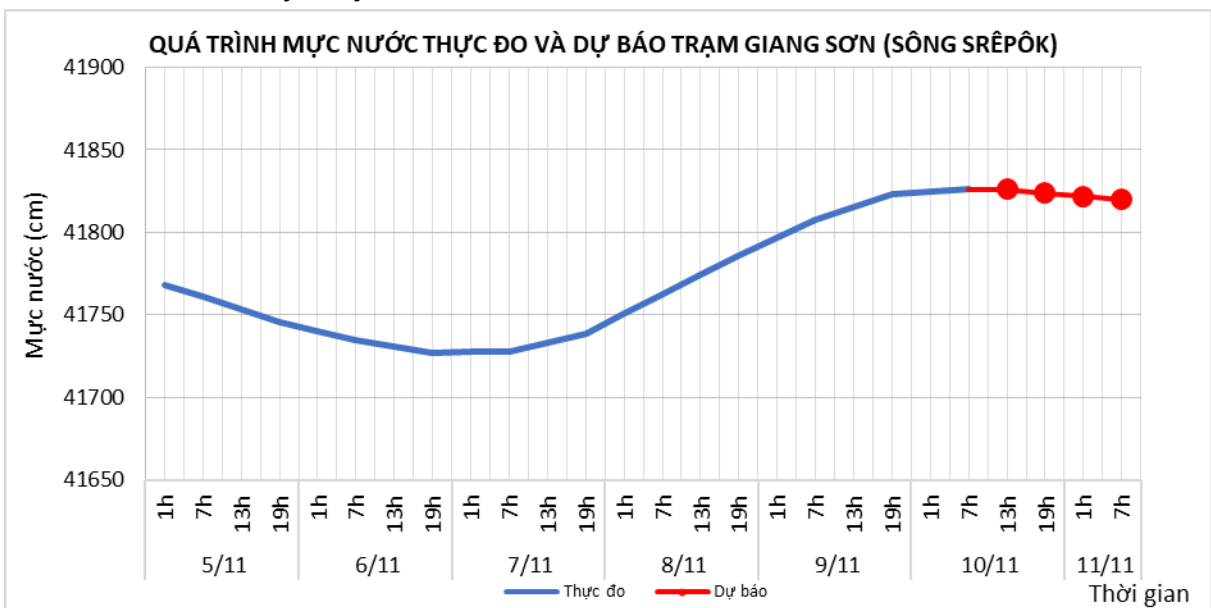
6.2. Lưu vực sông Srêpôk

a. Diễn biến tình hình thủy văn đã qua

Mức nước sông Krông Ana lên; mức nước các sông khác dao động theo vận hành của nhà máy thủy điện.

b. Dự báo, cảnh báo

Mức nước sông Krông Ana biến đổi chậm; mức nước các sông khác dao động theo điều tiết của nhà máy thủy điện.



6.3. Các sông khác

a. Diễn biến tình hình thủy văn đã qua

Mức nước biến đổi chậm.

b. Dự báo, cảnh báo

Mức nước các sông dao động.

7. Khu vực Nam Bộ

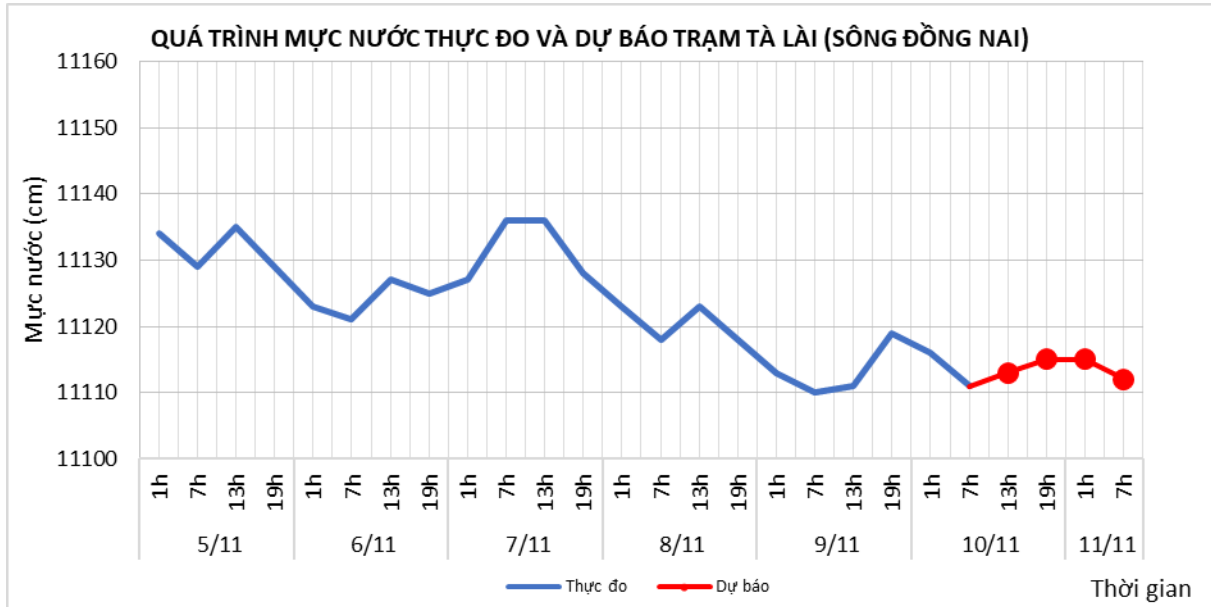
7.1. Lưu vực sông Đồng Nai

a. Diễn biến tình hình thủy văn đã qua

Mức nước trên sông Đồng Nai tại Tà Lài biến đổi chậm.

b. Dự báo, cảnh báo

Mức nước trên sông Đồng Nai tại Tà Lài biến đổi chậm.



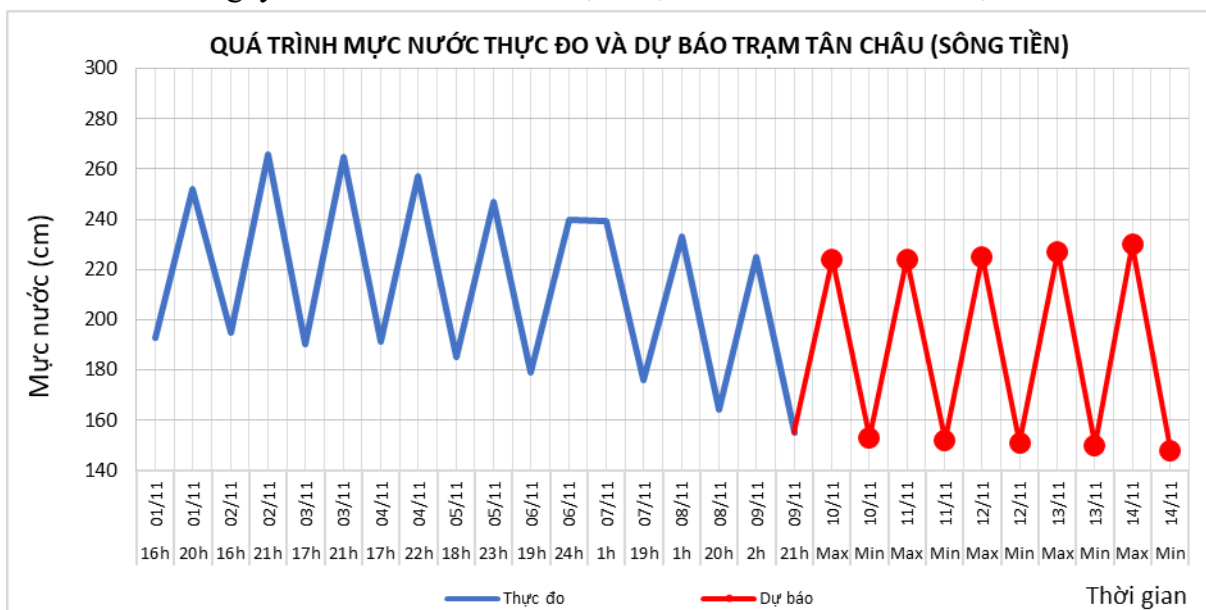
7.2. Lưu vực sông Cửu Long

a. Diễn biến tình hình thủy văn đã qua

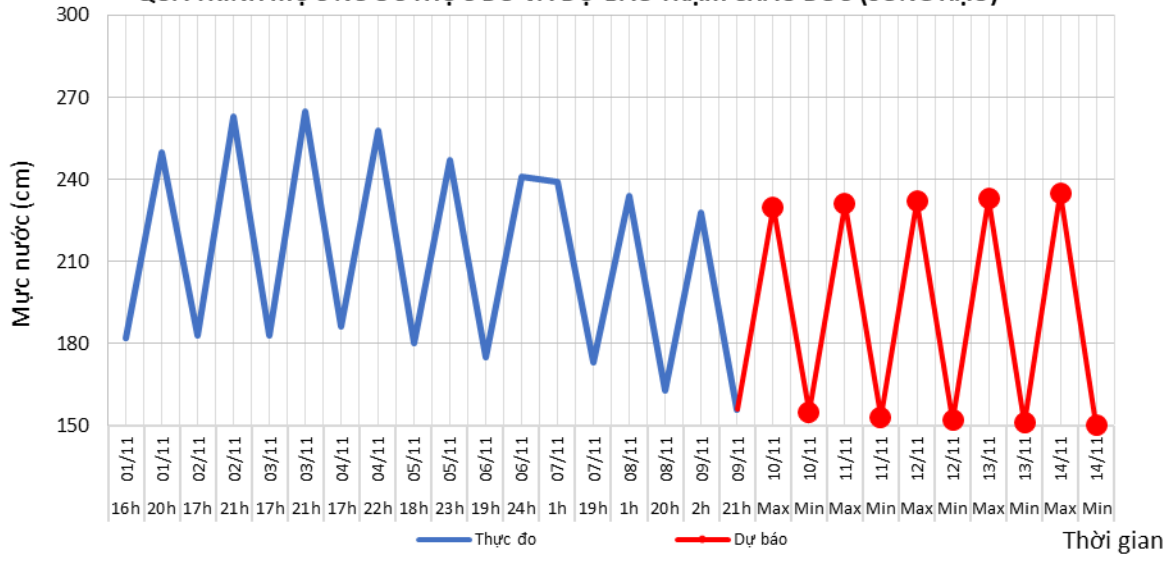
Mức nước đầu nguồn sông Cửu Long biến đổi theo triều. Mức nước cao nhất ngày 09/11 trên sông Tiền tại Tân Châu 2,25m; trên sông Hậu tại Châu Đốc 2,28m.

b. Dự báo, cảnh báo

Mức nước đầu nguồn sông Cửu Long biến đổi chậm theo triều. Đến ngày 14/11, mức nước cao nhất ngày tại Tân Châu ở mức 2,30m, tại Châu Đốc ở mức 2,35m.



QUÁ TRÌNH MỨC NƯỚC THỰC ĐO VÀ DỰ BÁO TRẠM CHÂU ĐỐC (SÔNG HẬU)



II. Bảng mực nước, lưu lượng thực đo và dự báo các trạm

Sông	Trạm	Mực nước thực đo (cm)				Mực nước dự báo (cm)															
		13h-09/11	19h-09/11	1h-10/11	7h-10/11	13h-10/11		19h-10/11		1h-11/11		7h-11/11		13h-11/11		19h-11/11		1h-12/11		7h-12/11	
Đà	Hồ Hòa Bình (*)	1176	1581	1136	40	1000	↑	1400	↑	550	↓	40	↓								
Thao	Yên Bái	2589	2552	2545	2564	2560	↓	2550	↓	2545	↓	2540	↓								
Thao	Phú Thọ	1256	1256	1247	1227	1210	↓	1195	↓	1190	↓	1185	↓								
Lô	Tuyên Quang	1316	1295	1280	1350	1350	⇒	1290	↓	1340	↑	1360	↑								
Lô	Vụ Quang	540	531	526	517	515	↓	530	↑	528	↓	525	↓								
Hồng	Hà Nội	186	192	152	120	180	↑	185	↑	155	↓	115	↓	175	↑	180	↑	145	↓	110	↓
Cả	Nam Đàn	143	96	31	76	130	↑	80	↓	20	↓	55	↑	115	↑	65	↓				
Kôn	Thanh Hòa	459	454	451	446	442	↓	439	↓	433	↓	428	↓								
Đăkbla	Kon Tum	51580	51603	51609	51622	51610	↓	51600	↓	51610	↑	51605	↓								
Krông Ana	Giang Sơn	41819	41823	41826	41826	41826	⇒	41824	↓	41822	↓	41820	↓								
Đồng Nai	Tà Lài	11111	11119	11116	11111	11113	↑	11115	↑	11115	⇒	11112	↓								

Ghi chú: (*): Q m³/s

Sông	Trạm	Thực đo 24h và 36h qua (cm)				Dự báo 24h và 36h tới (cm)			
		Mực nước cao nhất		Mực nước thấp nhất		Mực nước cao nhất		Mực nước thấp nhất	
Cầu	Đáp Cầu	150	↓	62	↓	150	⇒	60	↓
Thương	Phủ Lạng Thương	148	↑	36	↑	150	↑	35	↓
Lục Nam	Lục Nam	157	↓	19	↑	150	↓	15	↓
Thái Bình	Phả Lại (**)	167	↓	50	↑	165	↓	45	↓
Hoàng Long	Bến Đé	117	↓	36	↓	110	↓	30	↓
Mã	Giàng (**)	183	↓	-75	↓	170	↓	-75	⇒
La	Linh Cảm	168	↓	-7	↓	130	↓	-40	↓
Gianh	Mai Hóa	107	↓	-19	↓	100	↓	-25	↓
Hương	Kim Long	68	↓	54	↓	65	↓	50	↓
Thu Bồn	Câu Lâu	94	↓	20	↓	90	↓	15	↓
Trà Khúc	Trà Khúc	131	↓	89	↓	130	↓	85	↓
Đà Rằng	Phú Lâm	76	↓	-32	↑	65	↓	-30	↑

Ghi chú: Các trạm (**) lấy giá trị thực đo 36 giờ qua và dự báo 36 giờ tới

Khu vực Nam Bộ:

Sông	Trạm	Mức nước cao nhất ngày										Mức nước thấp ngày													
		Thực đo		Dự báo								Thực đo		Dự báo											
		09/11	10/11	11/11	12/11	13/11	14/11	09/11	10/11	11/11	12/11	13/11	14/11												
Sông Tiền	Tân Châu	225	↓	224	↓	224	⇒	225	↑	227	↑	230	↑	155	↓	153	↓	152	↓	151	↓	150	↓	148	↓
Sông Hậu	Châu Đốc	228	↓	230	↑	231	↑	232	↑	233	↑	235	↑	156	↑	155	↓	153	↓	152	↓	151	↓	150	↓

Thời gian ban hành bản tin tiếp theo: 10h30' ngày 11/11

Tin phát lúc: 10h30'

**Người chịu trách nhiệm
ban hành bản tin**



Phùng Tiến Dũng