

BẢN TIN DỰ BÁO, CẢNH BÁO THỦY VĂN THỜI HẠN VỪA
(Từ ngày 26 đến 30/11/2024)

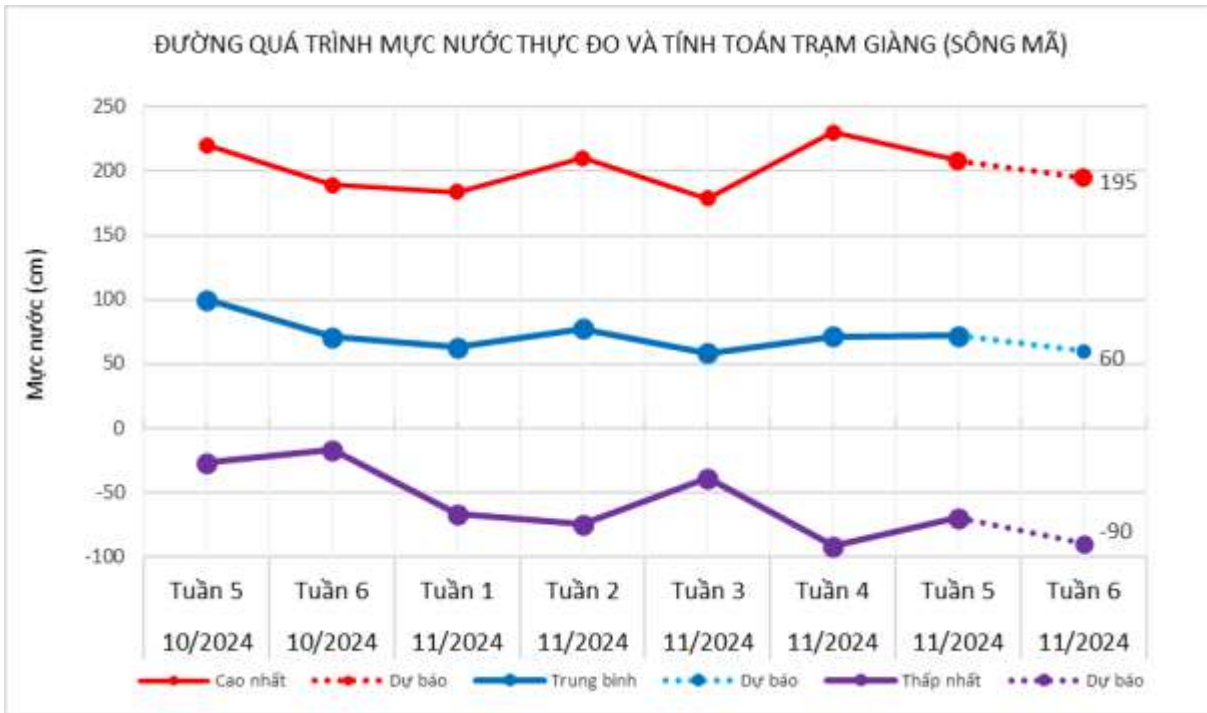
1. Khu vực Bắc Trung Bộ

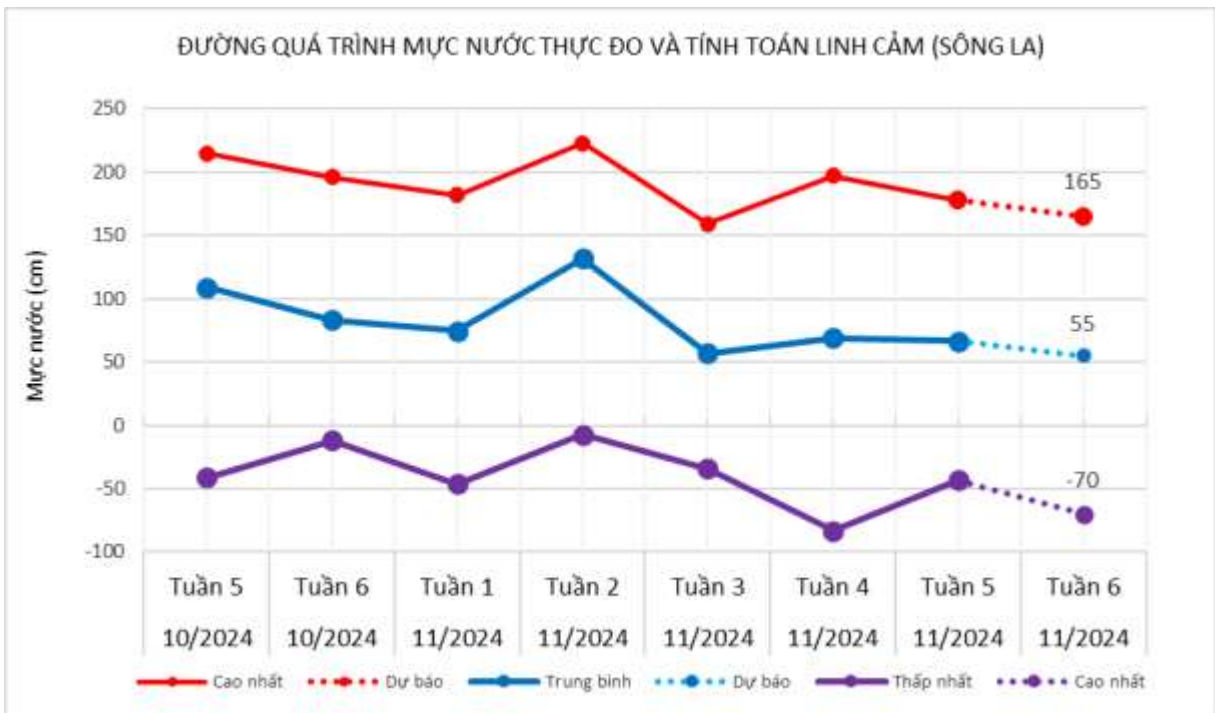
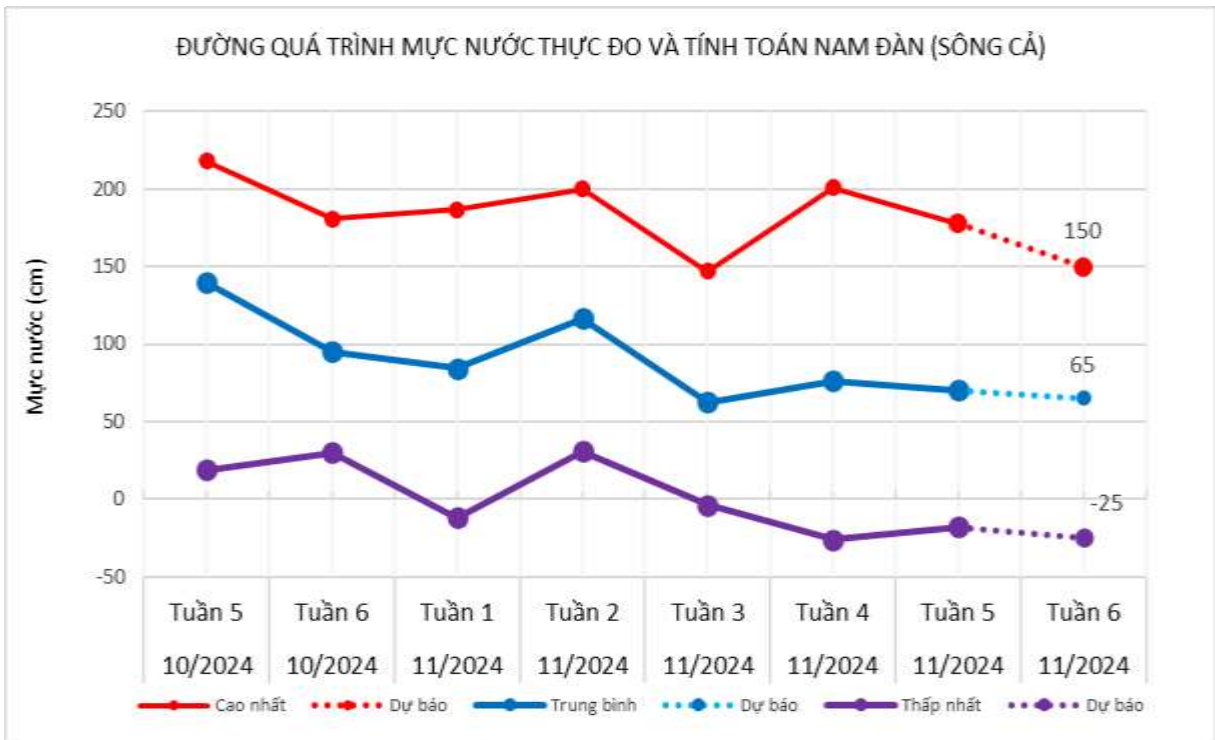
a. Diễn biến tình hình thủy văn đã qua

Trong tuần, mực nước thượng lưu các sông biến đổi chậm, trung lưu dao động theo điều tiết hồ chứa, hạ lưu biến đổi theo triều. Lưu lượng dòng chảy trên các sông ở Thanh Hóa tăng hơn so với tuần trước, các sông ở Nghệ An, Hà Tĩnh ít biến đổi.

b. Dự báo, cảnh báo

Trong tuần tới, trên các sông ở Hà Tĩnh khả năng xuất hiện một đợt lũ nhỏ, mực nước đỉnh lũ trên các sông còn dưới mức BĐ1; mực nước thượng lưu các sông khác biến đổi chậm, trung lưu dao động theo điều tiết hồ chứa, hạ lưu biến đổi theo triều. Lưu lượng dòng chảy trên các sông ở Thanh Hóa, Nghệ An ít biến đổi so với tuần trước, các sông ở Hà Tĩnh tăng hơn.





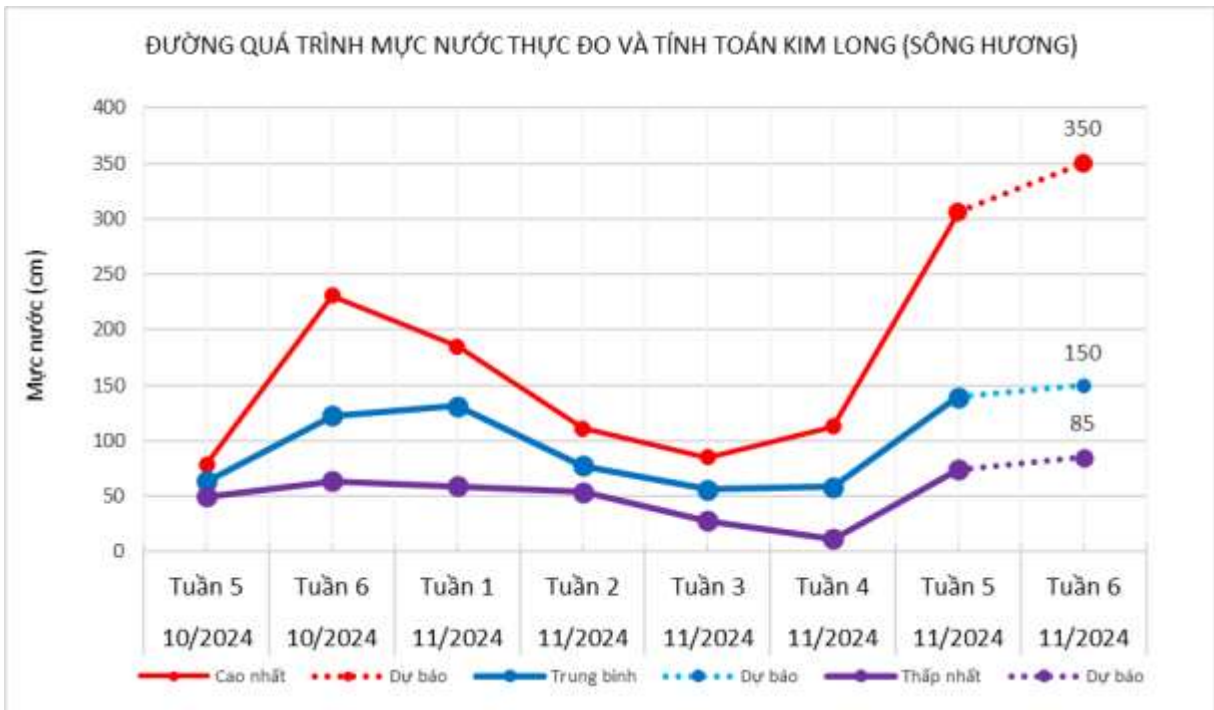
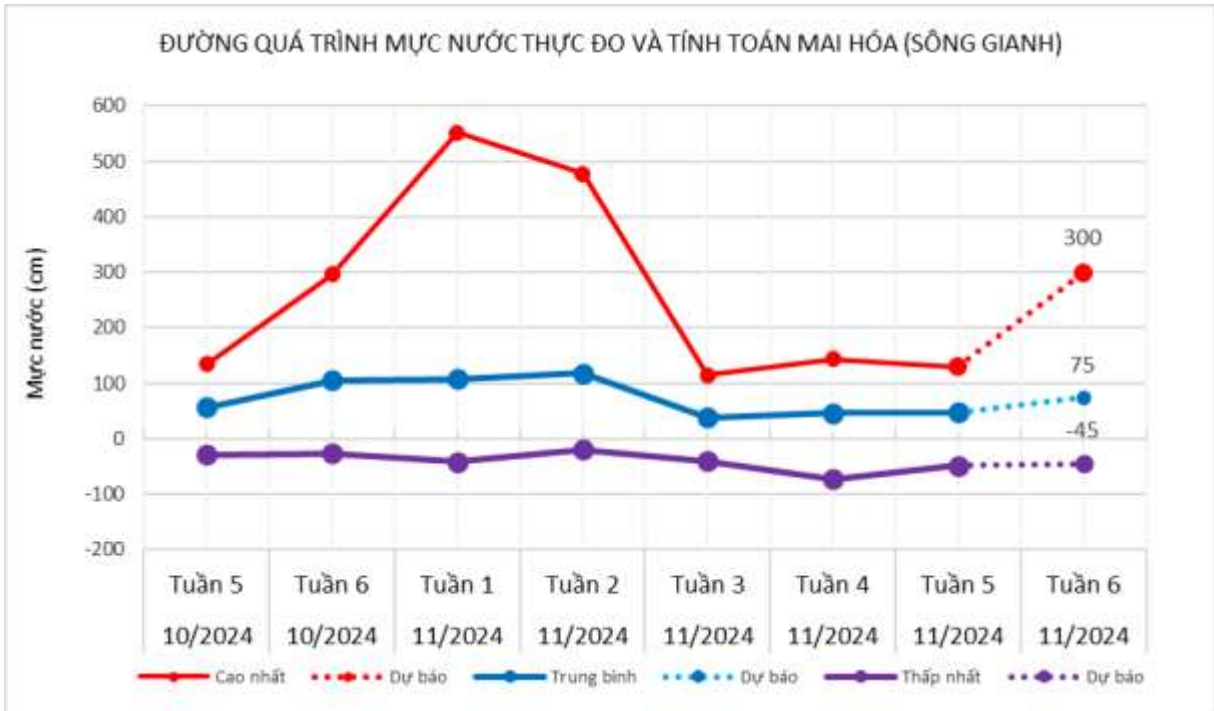
2. Khu vực Trung Trung Bộ

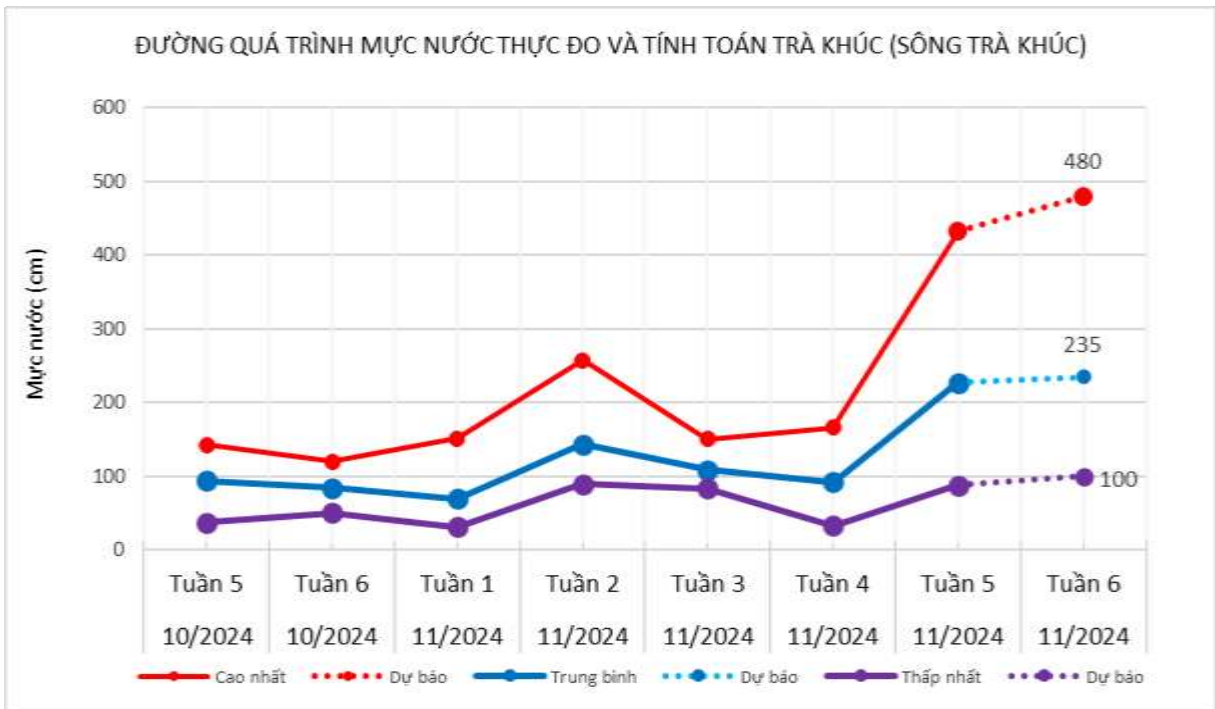
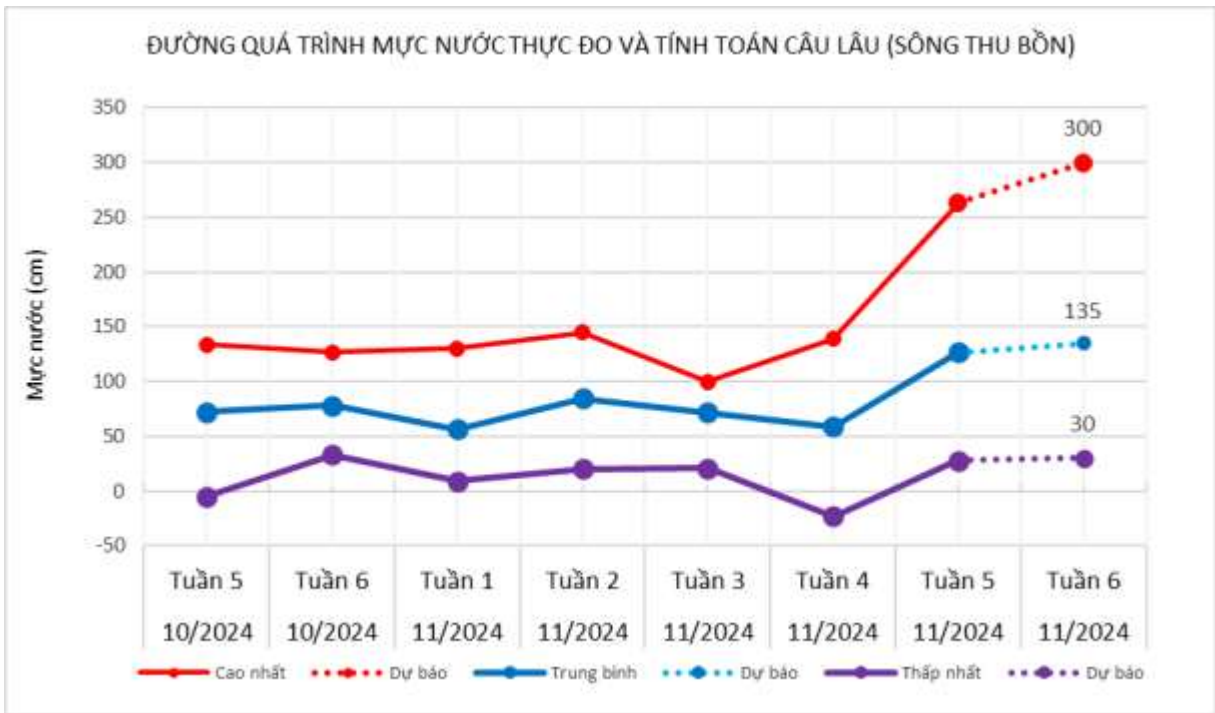
a. Diễn biến tình hình thủy văn đã qua

Từ ngày 23-25/11, trên các sông từ Thừa Thiên Huế đến Quảng Ngãi xuất hiện một đợt lũ. Mức nước đỉnh lũ trên sông Bồ tại Phú Ốc 3,86m (17h/25/11), dưới BĐ3 0,64m; sông Hương tại Kim Long 3,06m (08h/25/11), dưới BĐ3 0,44m; sông Vệ tại Sông Vệ 5,28m (18h/24/11), trên BĐ3 0,78m; các sông ở Quảng Nam và sông Trà Khúc (Quảng Ngãi) trên mức BĐ1.

b. Dự báo, cảnh báo

Từ ngày 26-28/11, trên các sông từ Quảng Bình đến Quảng Ngãi khả năng xuất hiện một đợt lũ. Trong đợt lũ này, mực nước đỉnh lũ trên các sông ở mức BĐ1-BĐ2, có sông trên mức BĐ2; riêng các sông Thừa Thiên Huế ở mức BĐ2-BĐ3.





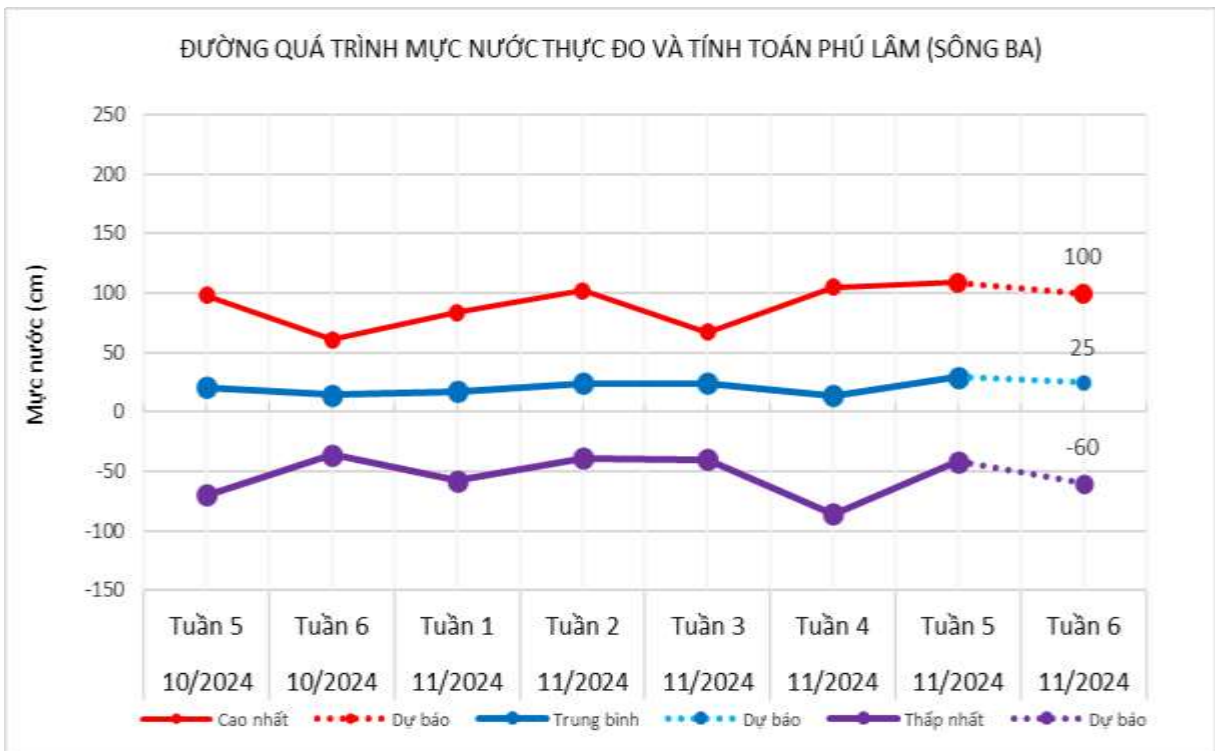
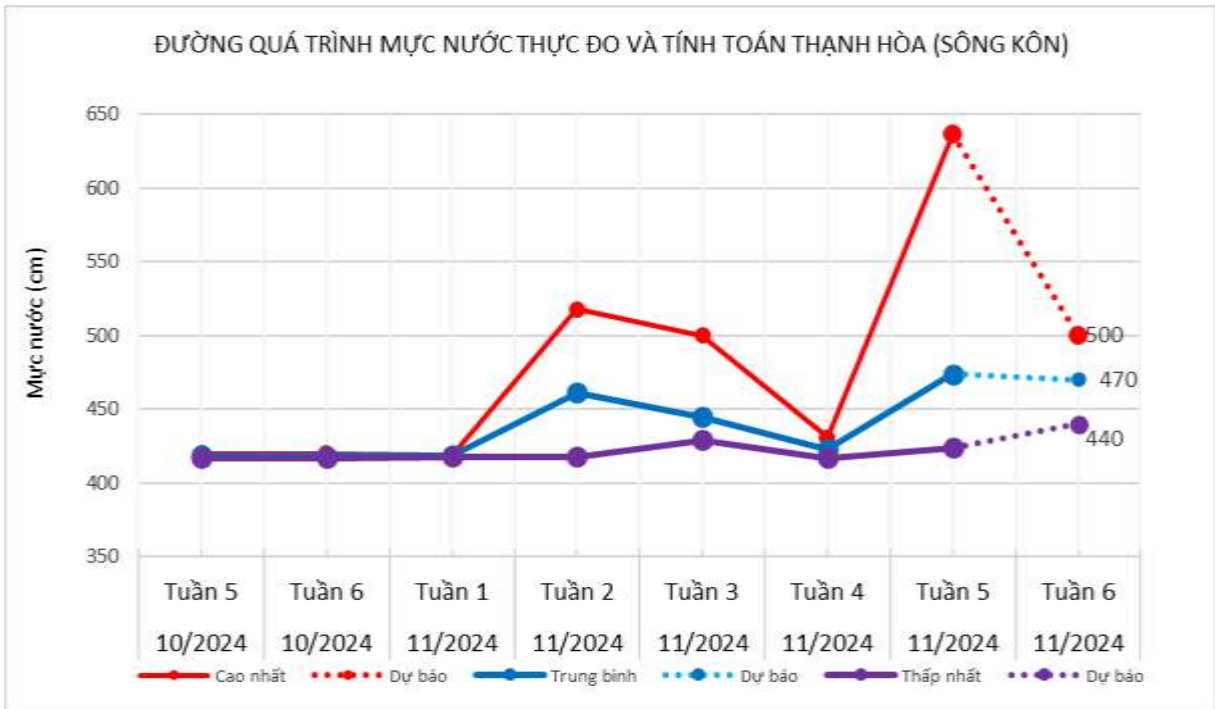
3. Khu vực Nam Trung Bộ

a. Diễn biến tình hình thủy văn đã qua

Trong 5 ngày qua, trên các sông ở Bình Định đã xuất hiện một đợt lũ với biên độ lũ lên từ 2-4m. Mức nước đỉnh lũ trên sông An Lão tại An Hòa 22,93m (11h/24/11) dưới BĐ2 0,07m; trên sông Côn tại Vĩnh Sơn 72,96m (09h/24/11) trên BĐ2 0,46m, tại Bình Nghi 14,82m (07h/25/11) dưới BĐ1 0,68m, tại Thạnh Hòa 6,39m (08h/25/11) trên BĐ1 là 0,39m. Mức nước các sông khác biến đổi chậm, hạ lưu dao động theo triều.

b. Dự báo, cảnh báo

Trong 5 ngày tới, thượng nguồn các sông ở Bình Định có khả năng xuất hiện một đợt lũ nhỏ, hạ lưu có dao động; hạ lưu sông Ba dao động theo điều tiết của hồ chứa và thủy triều.



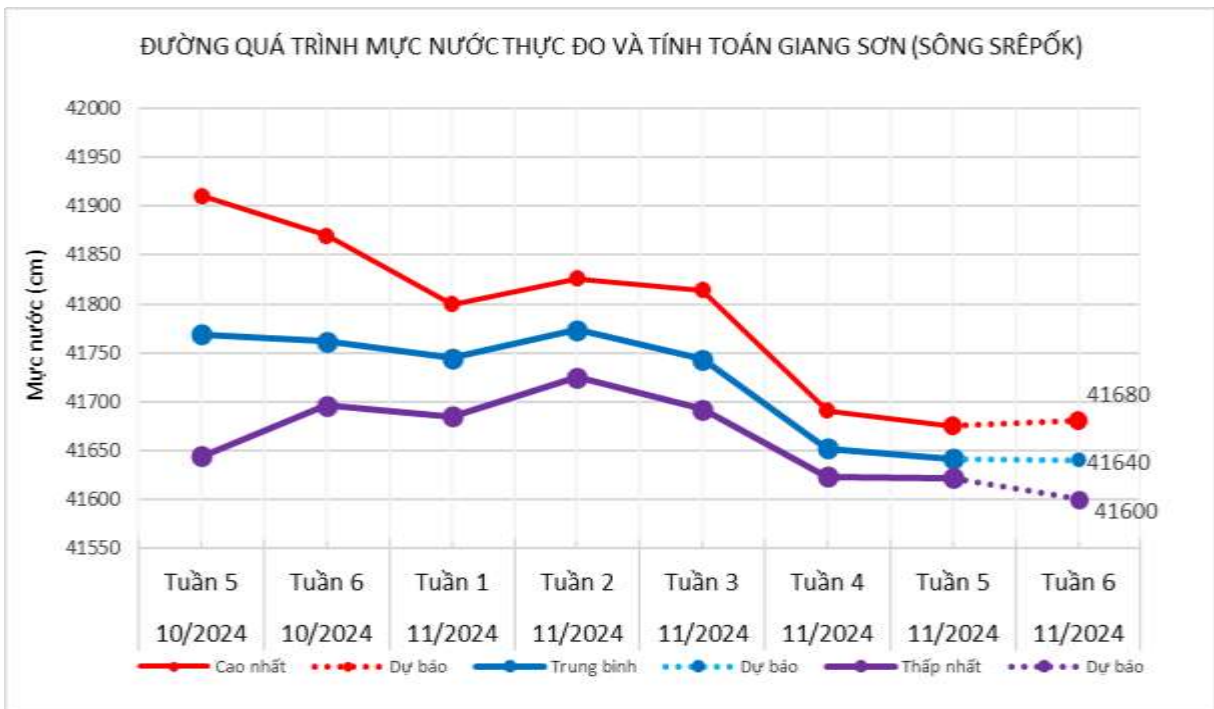
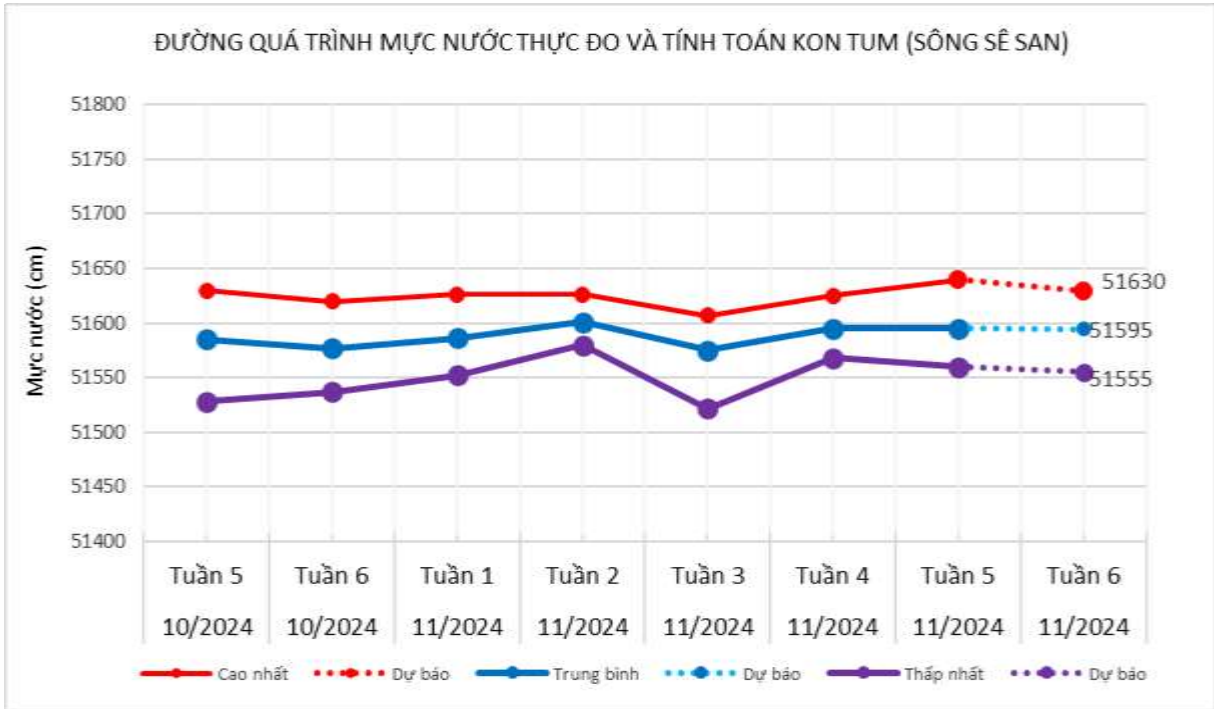
4. Khu vực Tây Nguyên

a. Diễn biến tình hình thủy văn đã qua

Mức nước trên sông Krông Ana biến đổi chậm, các sông khác phổ biến dao động theo vận hành của nhà máy thủy điện và các công trình thủy lợi.

b. Dự báo, cảnh báo

Mức nước trên sông Krông Ana biến đổi chậm, các sông khác phổ biến dao động theo vận hành của nhà máy thủy điện và các công trình thủy lợi.



5. Khu vực Nam Bộ

a. Diễn biến tình hình thủy văn đã qua

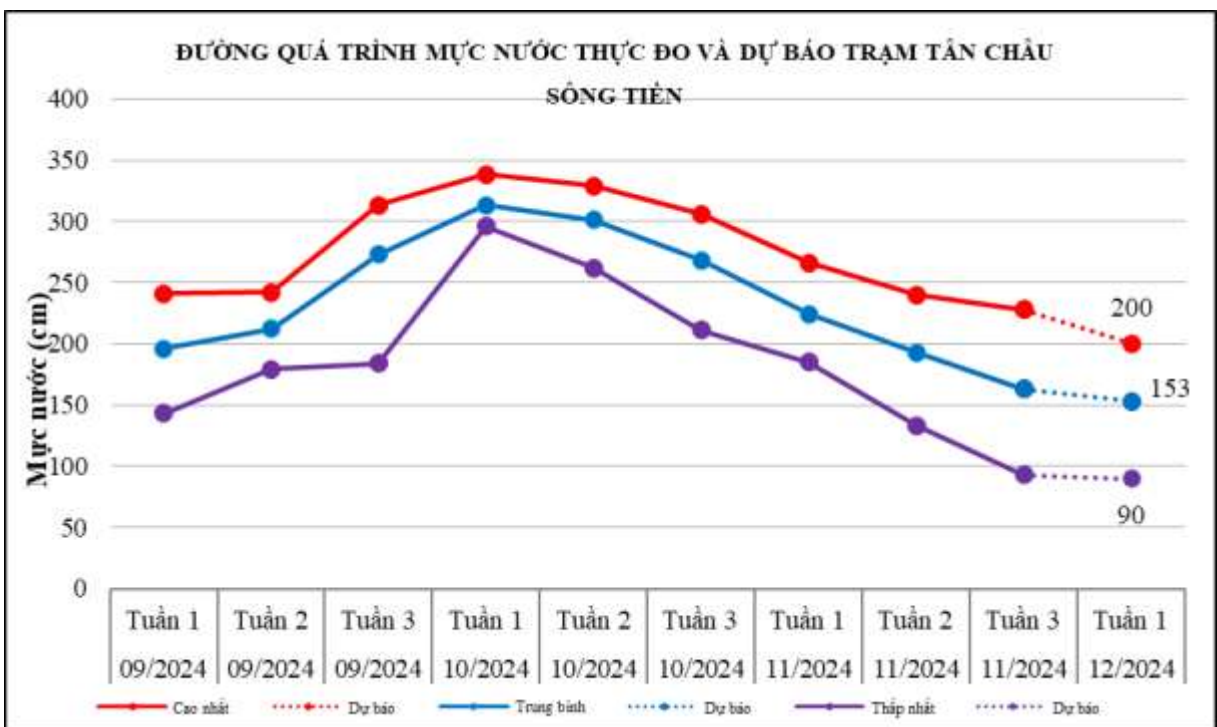
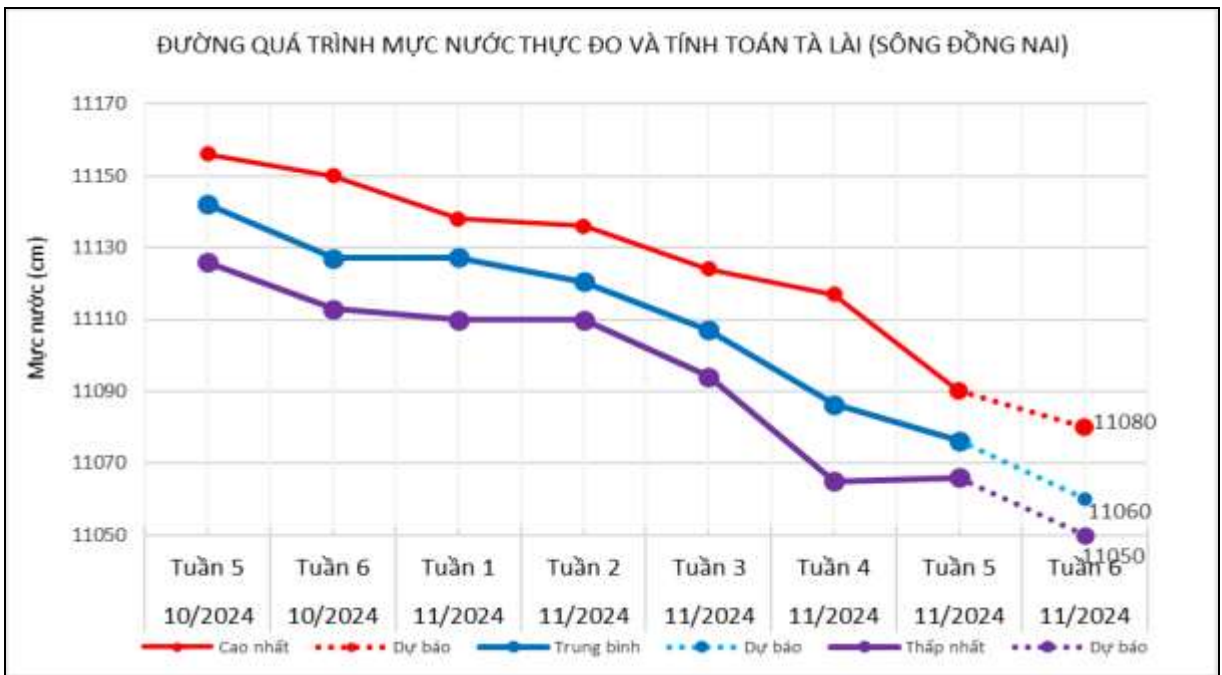
Trong 05 ngày qua, mực nước trên sông Đồng Nai tại Tà Lài biến đổi chậm.

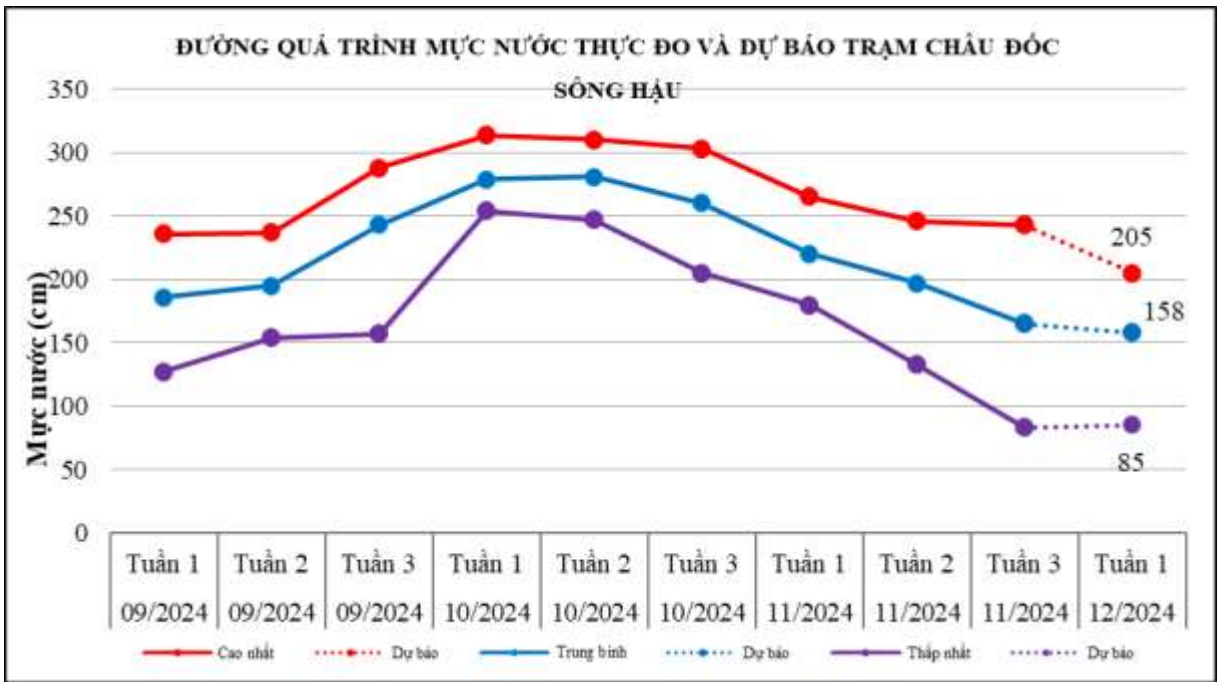
Trong 10 ngày qua, mực nước đầu nguồn sông Cửu Long biến đổi chậm theo triều. Mực nước cao nhất trên sông Tiền tại Tân Châu 2,28m (ngày 16/11), trên sông Hậu tại Châu Đốc 2,43m (ngày 16/11).

b. Dự báo, cảnh báo

Trong 05 ngày tiếp theo, mực nước trên sông Đồng Nai tại Tà Lài biến đổi chậm.

Trong 10 ngày đầu, mực nước sông Cửu Long dao động theo triều. Mực nước cao nhất tuần tại Tân Châu ở mức 2,0m, tại Châu Đốc ở mức 2,05m. Trong 05 ngày tiếp theo, mực nước sông Cửu Long biến đổi chậm.





Thời gian ban hành bản tin tiếp theo: 15h00 ngày 01/12/2024

Tin phát lúc: 15h00

**Người chịu trách nhiệm
ban hành bản tin**

Phùng Tiến Dũng

Phụ lục
Phụ lục 1: Bảng mực nước, lưu lượng thực đo và dự báo các trạm

Sông	Trạm	Thực đo			Dự báo		
		Trung bình	Cao nhất	Thấp nhất	Trung bình	Cao nhất	Thấp nhất
Mã	Giàng	72	208	-70	60	195	-90
Cả	Nam Đàn	70	178	-18	65	150	-25
La	Linh cảm	66	178	-43	55	165	-70
Giang	Mai Hóa	48	130	-48	75	300	-45
Hương	Kim Long	142	306	74	150	350	85
Thu Bồn	Câu Lâu	129	263	28	135	300	30
Trà Khúc	Trà Khúc	228	432	88	235	480	100
Kôn	Thạnh Hòa	474	639	417	470	500	440
Đà Rằng	Phú Lâm	30	109	-42	25	100	-60
Đăkbla	Kon Tum	51595	51640	51560	51595	51630	51555
Krông Ana	Giang Sơn	41642	41675	41622	41640	41680	41600
Đồng Nai	Tà Lài	11076	11090	11066	11060	11080	11050

Sông	Trạm	Thực đo 10 ngày qua			Dự báo								
					5 ngày đầu			5 ngày cuối			Đặc trưng 10 ngày		
		Trung bình	Cao nhất	Thấp nhất	Trung bình	Cao nhất	Thấp nhất	Trung bình	Cao nhất	Thấp nhất	Trung bình	Cao nhất	Thấp nhất
Tiền	Tân Châu	163	228	93	150	195	90	155	200	95	153	200	90
Hậu	Châu Đốc	165	243	83	155	200	85	160	205	90	158	205	85