

Số: TVHN-349/DBQG

Hà Nội, ngày 14 tháng 12 năm 2024

BẢN TIN DỰ BÁO, CẢNH BÁO THỦY VĂN THỜI HẠN NGẮN

I. Diễn biến xu thế thủy văn

1. Khu vực Miền núi phía Bắc:

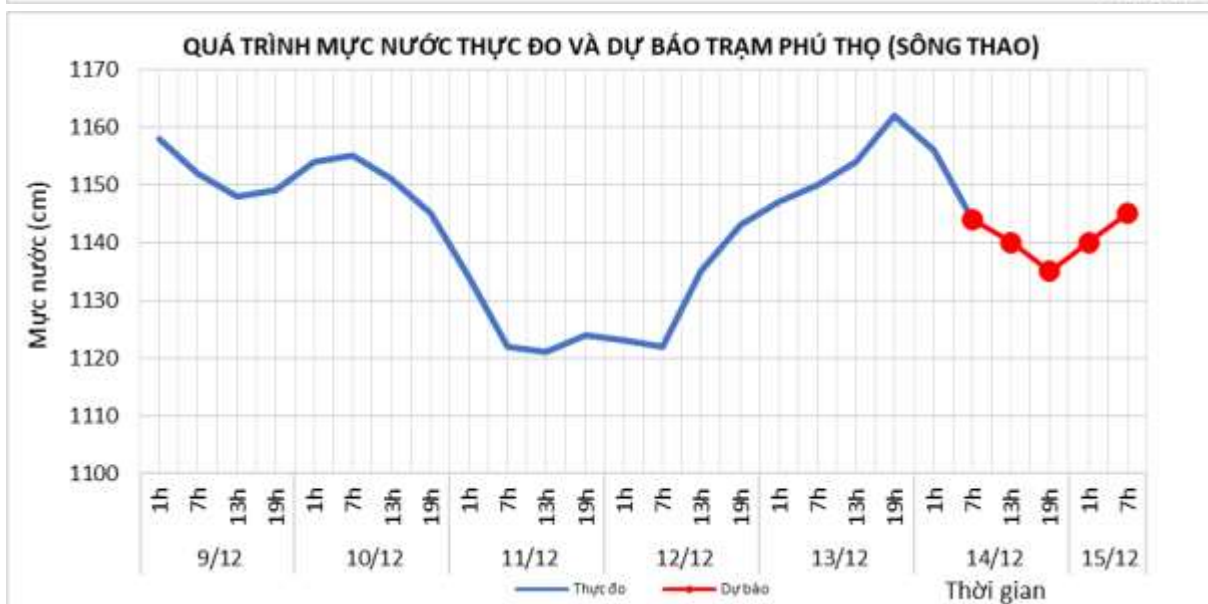
1.1. Lưu vực sông Thao

a. Diễn biến tình hình thủy văn đã qua

Mức nước trên sông Thao tại Yên Bái, Phú Thọ đang biến đổi chậm.

b. Dự báo, cảnh báo

Mức nước trên sông Thao tại Yên Bái và Phú Thọ tiếp tục biến đổi chậm.



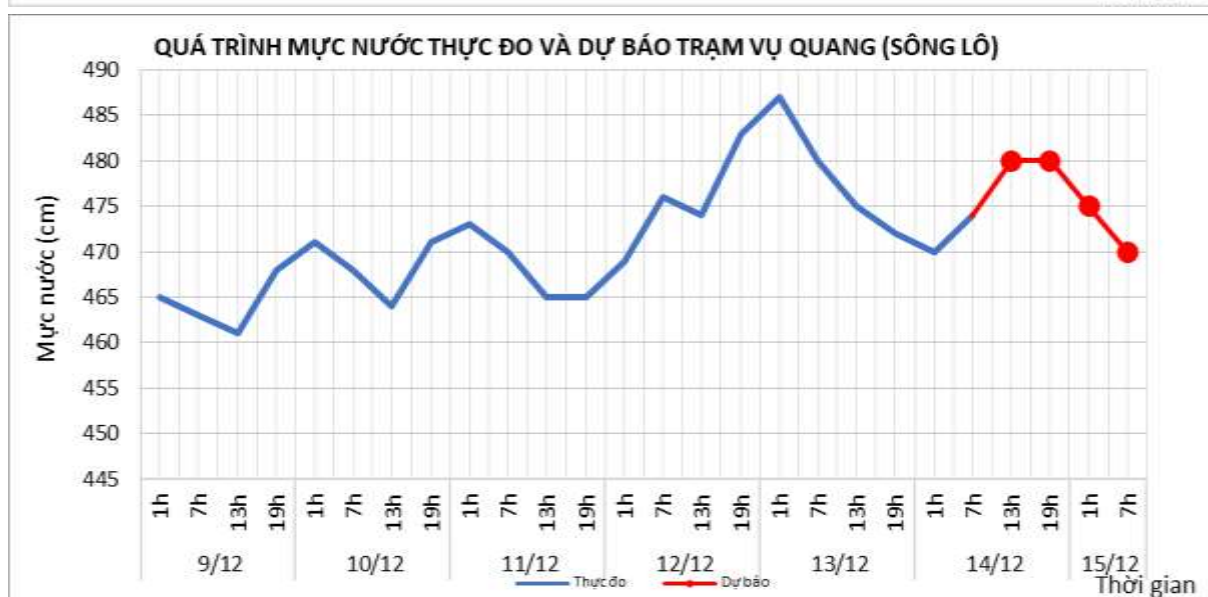
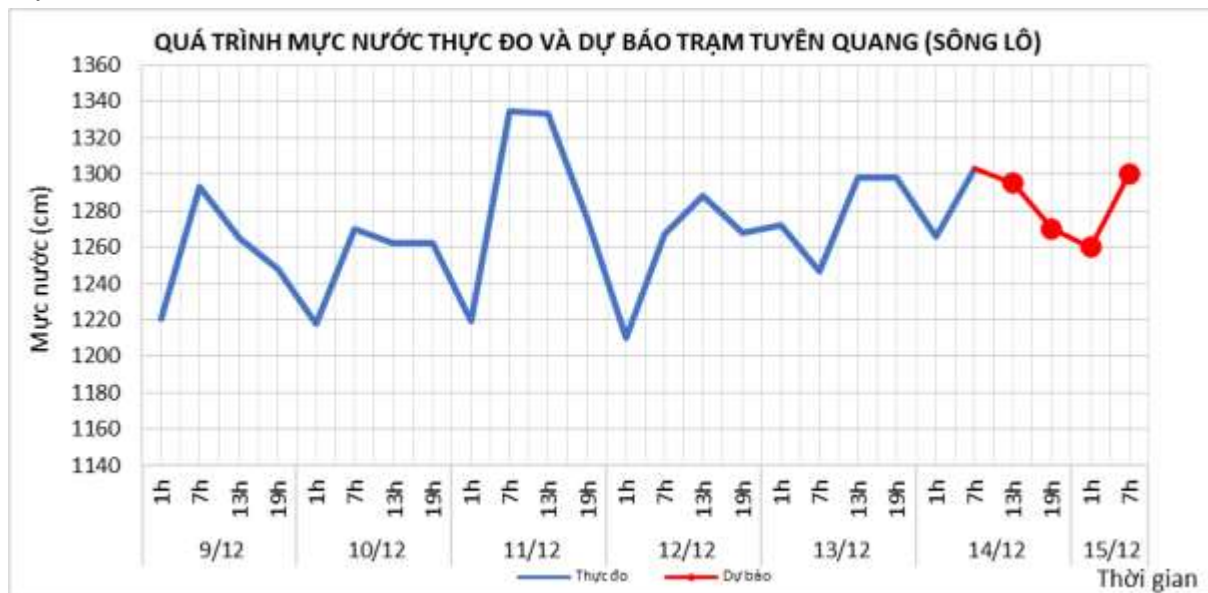
1.2. Lưu vực sông Lô

a. Diễn biến tình hình thủy văn đã qua

Mức nước tại Tuyên Quang, Vụ Quang đang biến đổi chậm theo điều tiết các hồ tuyến trên.

b. Dự báo, cảnh báo

Mức nước tại Tuyên Quang, Vụ Quang tiếp tục biến đổi chậm theo điều tiết các hồ tuyến trên.



2. Khu vực Đồng Bằng và Trung Du Bắc Bộ:

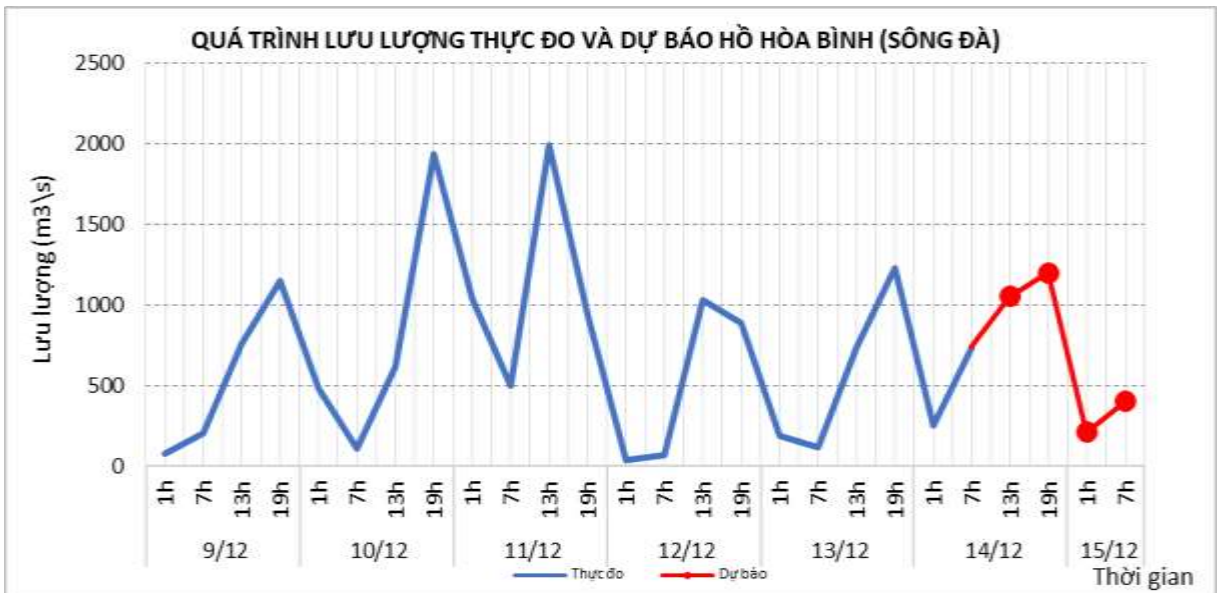
2.1 Lưu vực sông Đà

a. Diễn biến tình hình thủy văn đã qua

Lưu lượng đến hồ Hòa Bình dao động theo điều tiết của thủy điện tuyến trên.

b. Dự báo, cảnh báo

Lưu lượng đến hồ Hòa Bình sẽ dao động theo chế độ điều tiết phát điện của thủy điện tuyến trên.



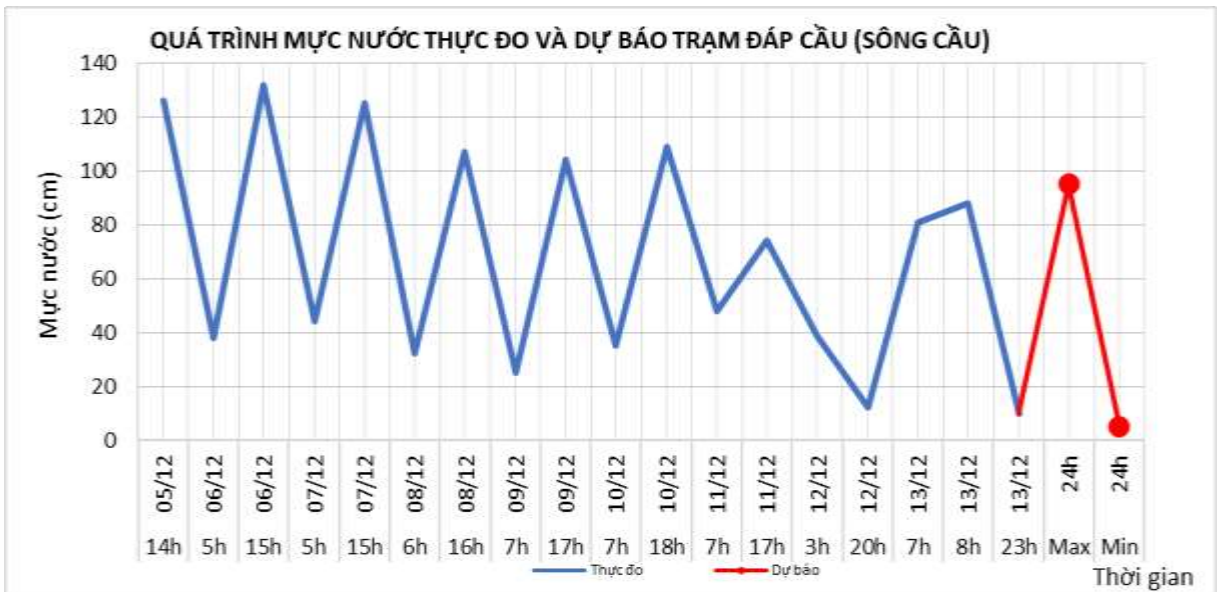
2.2. Lưu vực sông Cầu

a. Diễn biến tình hình thủy văn đã qua

Mực nước sông Cầu tại Đáp Cầu đang biến đổi chậm và ảnh hưởng của thủy triều.

b. Dự báo, cảnh báo

Mực nước sông Cầu tại Đáp Cầu tiếp tục biến đổi chậm và chịu ảnh hưởng của thủy triều.



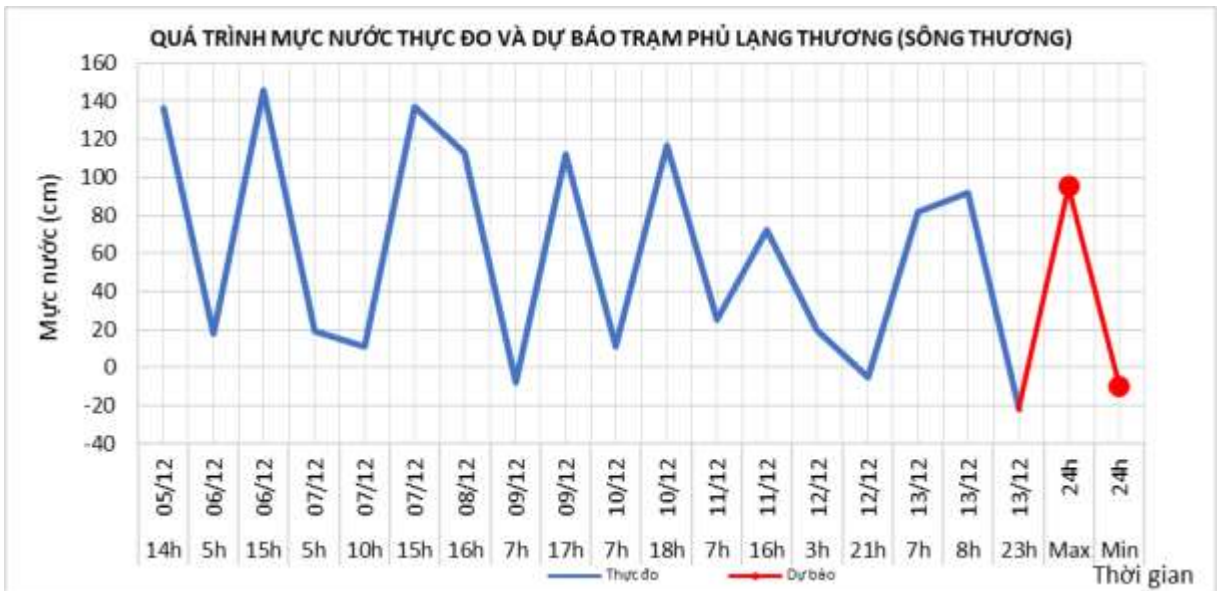
2.3. Lưu vực sông Thương

a. Diễn biến tình hình thủy văn đã qua

Mực nước sông Thương tại Phủ Lạng Thương đang biến đổi chậm và ảnh hưởng của thủy triều.

b. Dự báo, cảnh báo

Mực nước sông Thương tại Phủ Lạng Thương tiếp tục biến đổi chậm và ảnh hưởng của thủy triều.



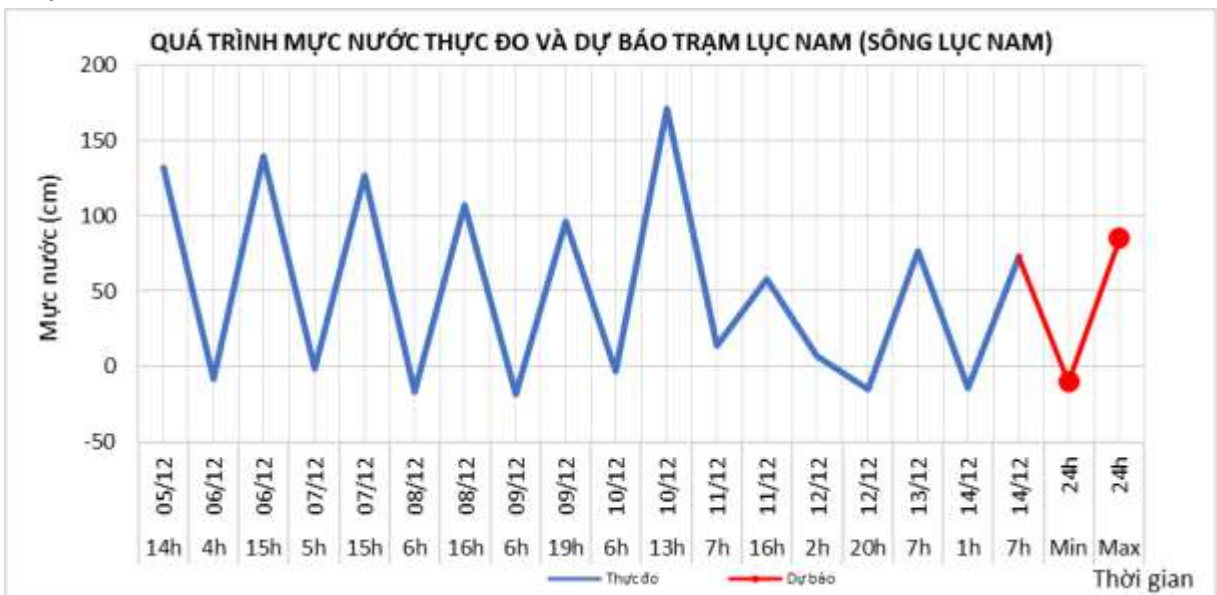
2.4. Lưu vực sông Lục Nam

a. Diễn biến tình hình thủy văn đã qua

Mức nước sông Lục Nam đang biến đổi chậm và chịu ảnh hưởng của thủy triều.

b. Dự báo, cảnh báo

Mức nước sông Lục Nam tại Lục Nam tiếp tục biến đổi chậm và chịu ảnh hưởng của thủy triều.



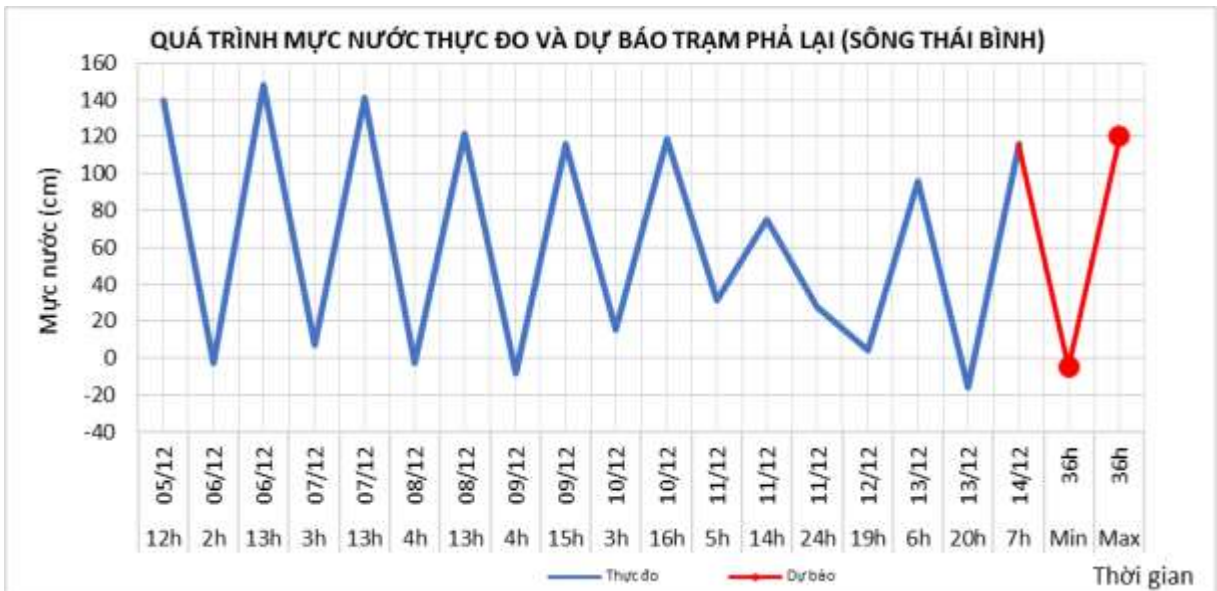
2.5. Lưu vực sông Thái Bình

a. Diễn biến tình hình thủy văn đã qua

Mức nước hạ lưu sông Thái Bình tại Phả Lại đang biến đổi chậm và ảnh hưởng bởi thủy triều.

b. Dự báo, cảnh báo

Mức nước hạ lưu sông Thái Bình tại Phả Lại biến đổi chậm và ảnh hưởng bởi thủy triều. Trong 36h tới, mức nước tại Phả Lại cao nhất dự báo là 1,20m, thấp nhất là -0,05m.



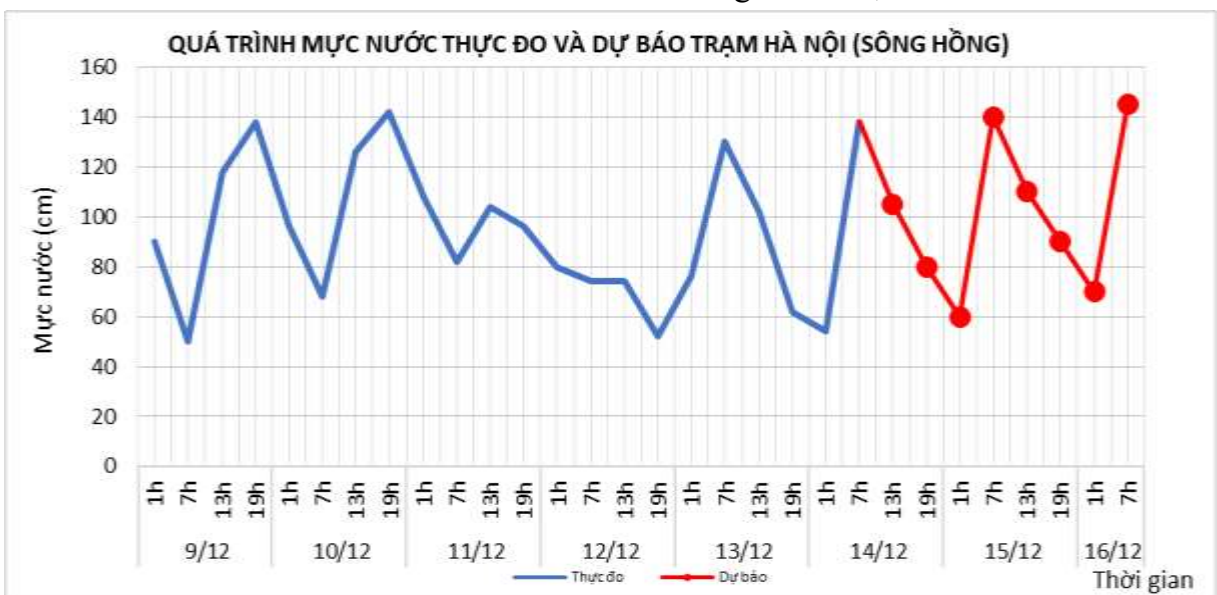
2.6. Lưu vực sông Hồng

a. Diễn biến tình hình thủy văn đã qua

Mức nước hạ lưu sông Hồng tại Hà Nội đang biến đổi chậm và chịu ảnh hưởng thủy triều.

b. Dự báo, cảnh báo

Mức nước hạ lưu sông Hồng tiếp tục biến đổi chậm và chịu ảnh hưởng của thủy triều. Đến 7h/16/12, mức nước tại trạm Hà Nội có khả năng ở mức 1,45m.



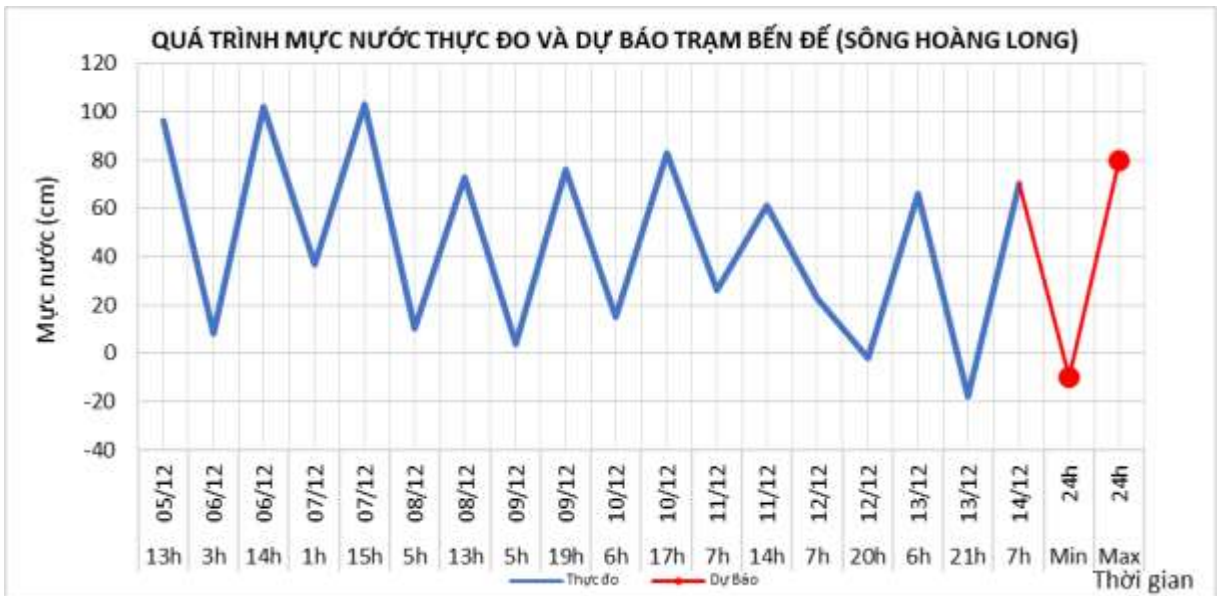
2.7. Lưu vực sông Hoàng Long

a. Diễn biến tình hình thủy văn đã qua

Mức nước sông Hoàng Long tại Bến Đé đang biến đổi chậm và chịu ảnh hưởng thủy triều.

b. Dự báo, cảnh báo

Mức nước trên sông Hoàng Long tại Bến Đé tiếp tục biến đổi chậm và chịu ảnh hưởng thủy triều.



3. Khu vực Bắc Trung Bộ

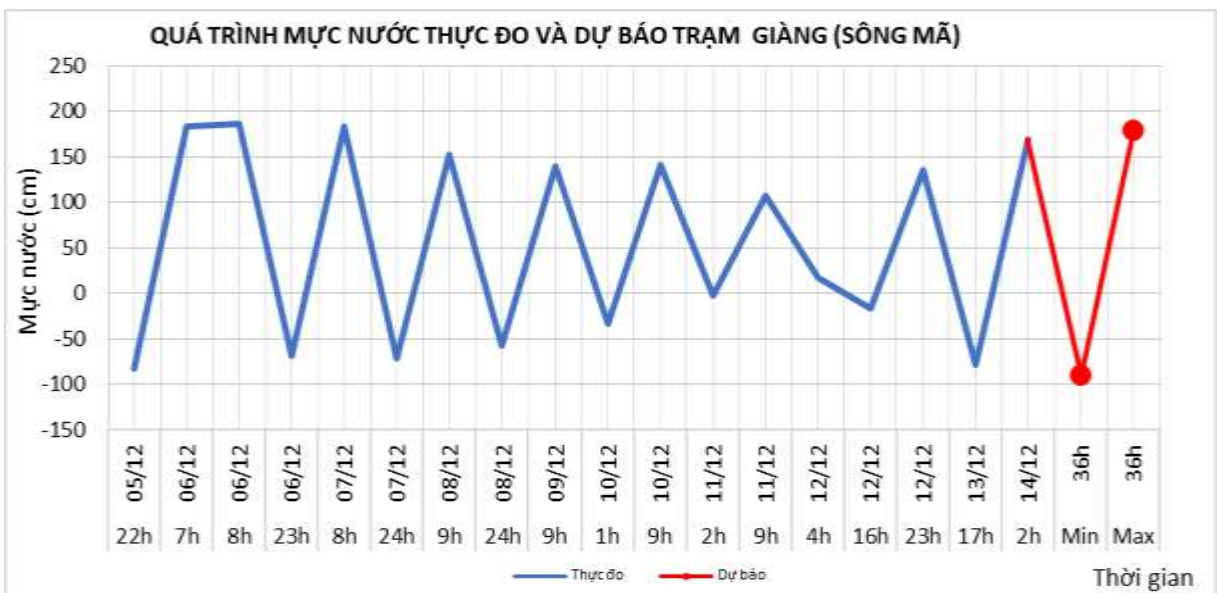
3.1. Lưu vực sông Mã

a. Diễn biến tình hình thủy văn đã qua

Mức nước thượng lưu biến đổi chậm, trung lưu dao động theo điều tiết hồ chứa, hạ lưu biến đổi theo triều.

b. Dự báo, cảnh báo

Mức nước thượng lưu biến đổi chậm, trung lưu dao động theo điều tiết hồ chứa, hạ lưu biến đổi theo triều.



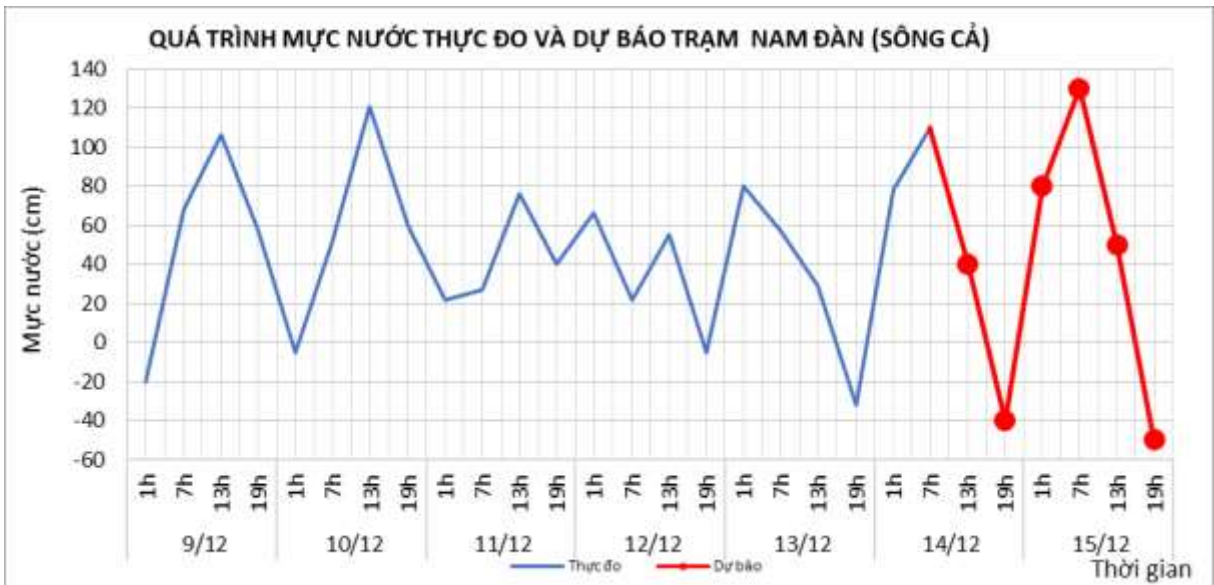
3.2. Lưu vực sông Cả

a. Diễn biến tình hình thủy văn đã qua

Mức nước thượng lưu biến đổi chậm, trung lưu dao động theo điều tiết hồ chứa, hạ lưu biến đổi theo triều.

b. Dự báo, cảnh báo

Mức nước thượng lưu biến đổi chậm, trung lưu dao động theo điều tiết hồ chứa, hạ lưu biến đổi theo triều.



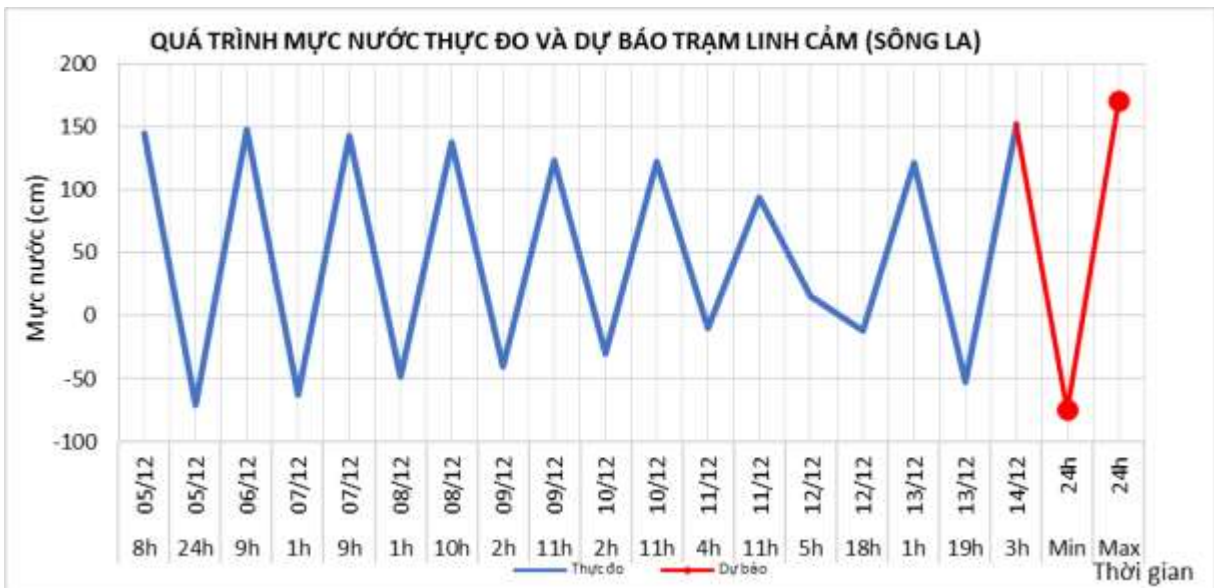
3.3. Lưu vực sông La

a. Diễn biến tình hình thủy văn đã qua

Mức nước sông Ngàn Sâu, Ngàn Phố có dao động; hạ lưu sông La dao động theo triều.

b. Dự báo, cảnh báo

Mức nước sông Ngàn Sâu, Ngàn Phố biến đổi chậm, hạ lưu sông La dao động theo triều.



4. Khu vực Trung Trung Bộ

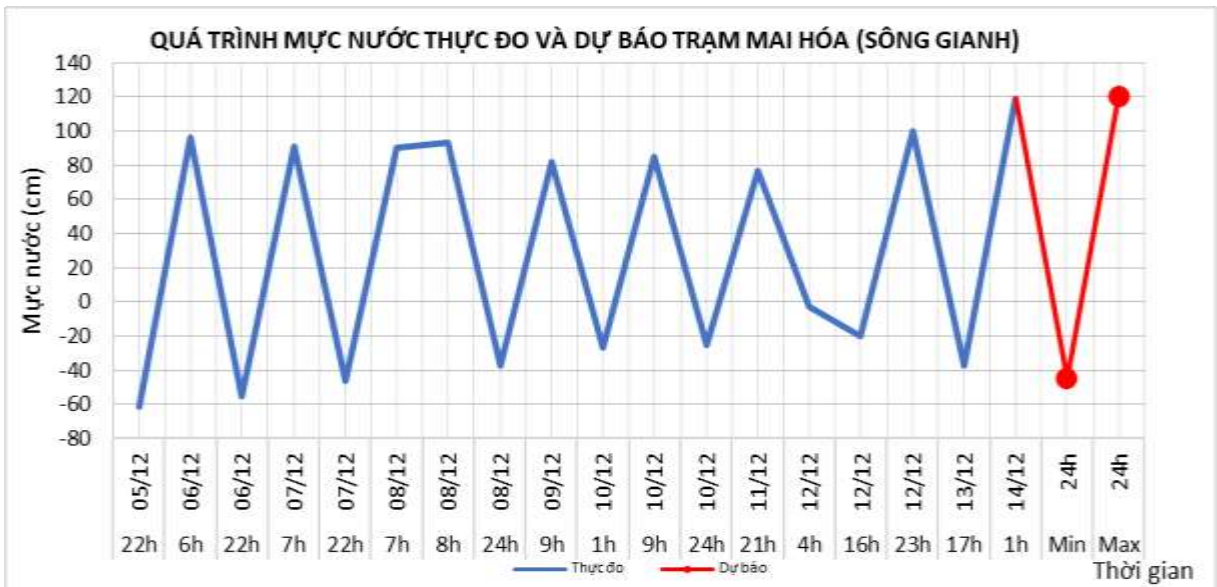
4.1. Lưu vực sông Gianh

a. Diễn biến tình hình thủy văn đã qua

Mức nước thượng lưu biến đổi chậm, hạ lưu dao động theo triều.

b. Dự báo, cảnh báo

Mức nước thượng lưu sông Gianh biến đổi chậm, hạ lưu dao động theo triều.



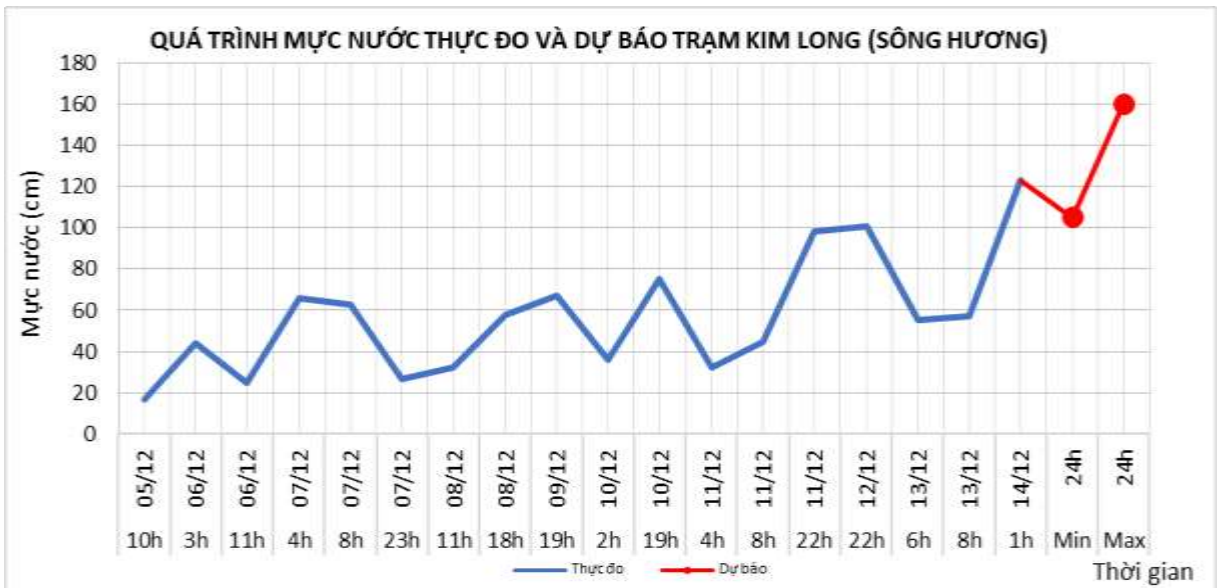
4.2. Lưu vực sông Hương

a. Diễn biến tình hình thủy văn đã qua

Mức nước trên sông Hương dao động ở mức trên BĐ1.

b. Dự báo, cảnh báo

Mức nước sông Hương dao động ở mức BĐ1-BĐ2.



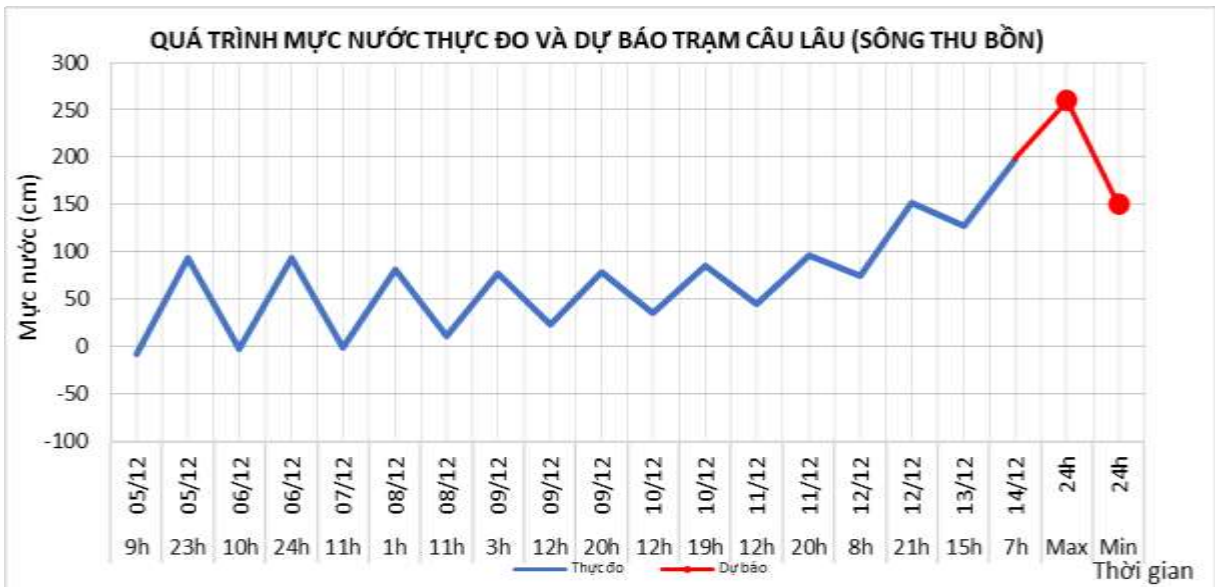
4.3. Lưu vực sông Vu Gia Thu Bồn

a. Diễn biến tình hình thủy văn đã qua

Mức nước sông Vu Gia-Thu đang lên.

b. Dự báo, cảnh báo

Mức nước sông Vu Gia-Thu Bồn tiếp tục lên và khả năng đạt đỉnh ở mức BĐ1- BĐ2.



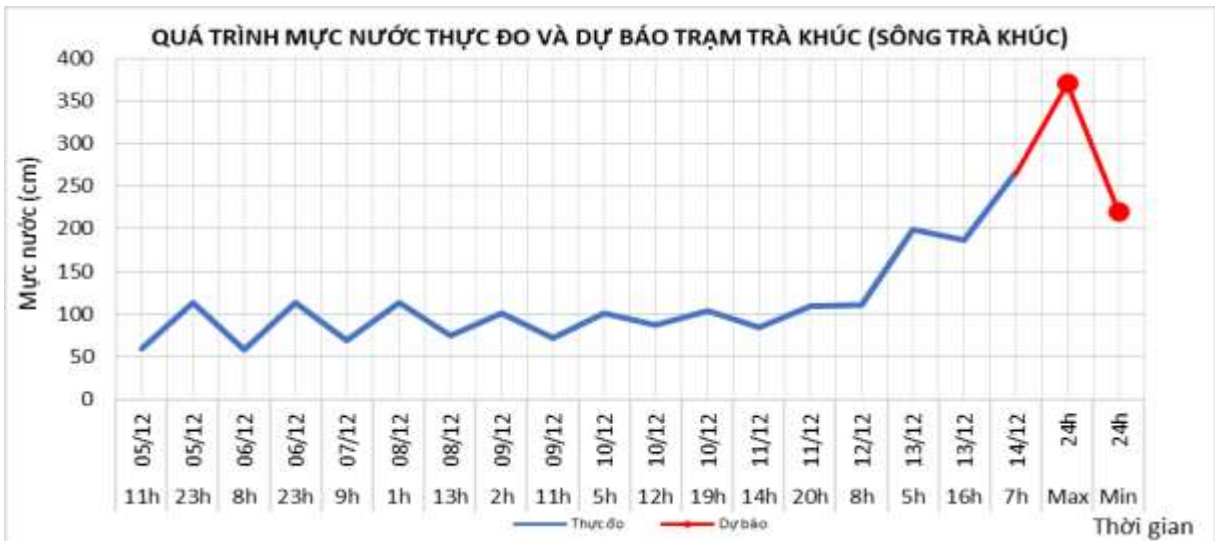
4.4. Lưu vực sông Trà Khúc

a. Diễn biến tình hình thủy văn đã qua

Mức nước sông Trà Khúc đang lên.

b. Dự báo, cảnh báo

Mức nước sông Trà Khúc tiếp tục lên và khả năng đạt đỉnh ở mức BĐ1 đến trên BĐ1.



4.4. Các sông khác

a. Diễn biến tình hình thủy văn đã qua

Mức nước sông Bồ (Thừa Thiên Huế) đang dao động ở mức trên BĐ1, mức nước sông Vệ (Quảng Ngãi) đang lên.

b. Dự báo, cảnh báo

Mức nước sông Bồ dao động ở mức BĐ1-BĐ2, sông Vệ khả năng đạt đỉnh ở mức BĐ2 đến trên BĐ2.

Cảnh báo: Trong 24h tới, lũ trên các sông từ Thừa Thiên Huế đến Quảng Ngãi khả năng dao động ở mức BĐ1-BĐ2, có nơi trên BĐ2.

Nguy cơ cao xảy ra ngập lụt tại các vùng trũng thấp ven sông, lũ quét và sạt lở đất trên các sườn dốc ở khu vực vùng núi các tỉnh từ Thừa Thiên Huế đến Quảng Ngãi.

5. Khu vực Nam Trung Bộ

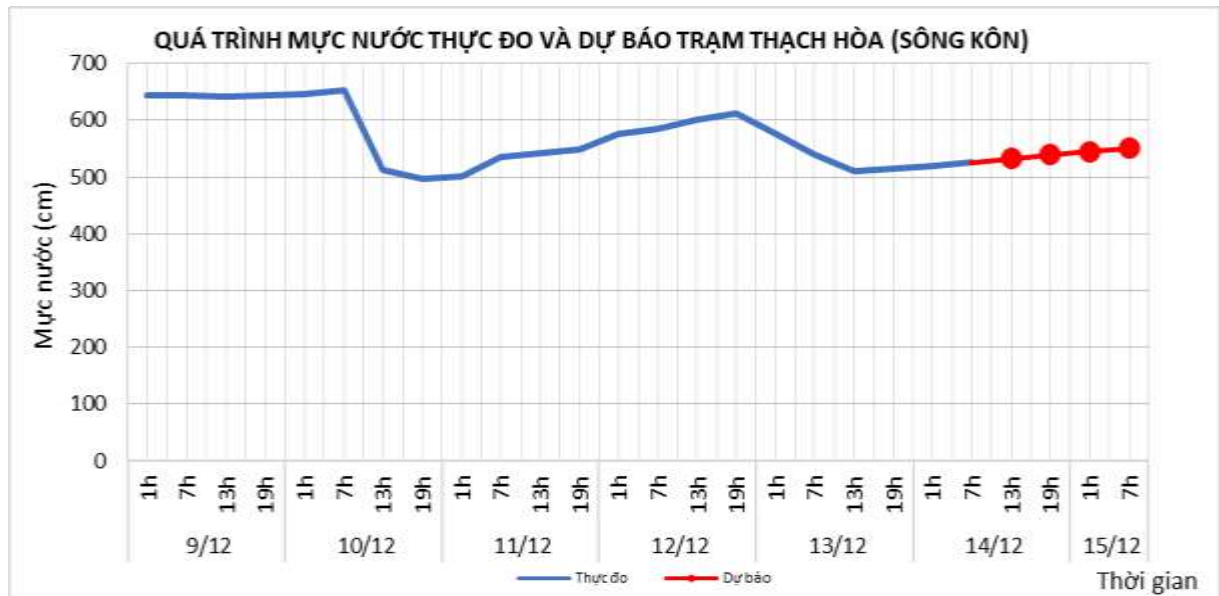
5.1. Lưu vực sông Kôn

a. Diễn biến tình hình thủy văn đã qua

Mức nước trên sông Kôn tại Thạch Hòa có dao động do ảnh hưởng điều tiết các công trình hồ chứa và đập dâng.

b. Dự báo, cảnh báo

Mức nước trên sông Kôn tại Thạch Hòa có dao động do ảnh hưởng điều tiết các công trình hồ chứa và đập dâng.



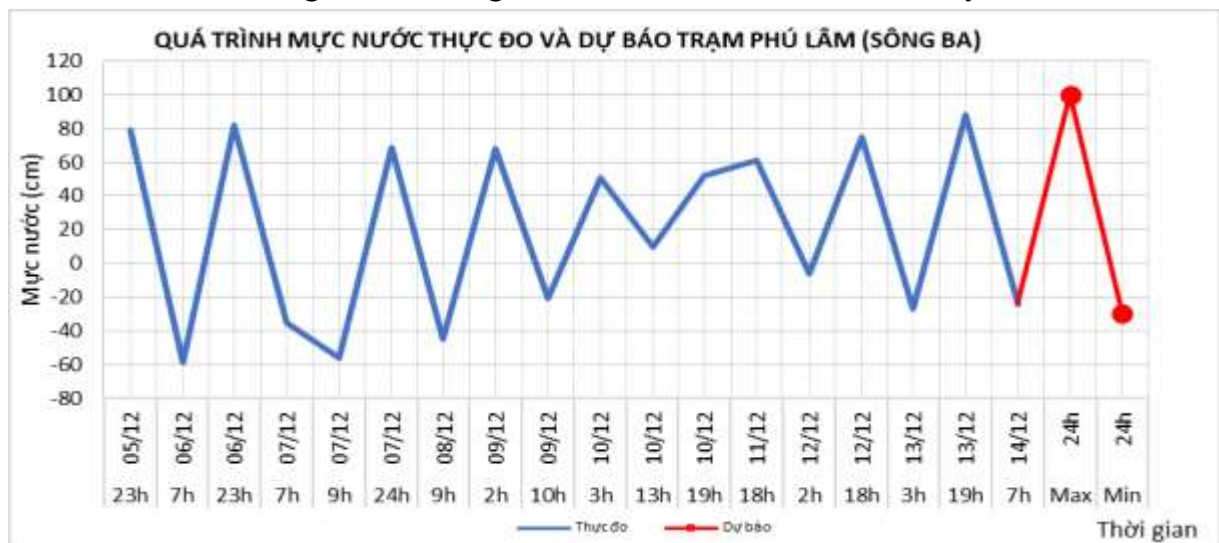
5.2. Lưu vực sông Ba

a. Diễn biến tình hình thủy văn đã qua

Mức nước thượng, trung lưu sông Ba đang lên, hạ lưu sông Ba dao động theo điều tiết của hồ chứa và thủy triều.

b. Dự báo, cảnh báo

Mức nước hạ lưu sông Ba dao động theo điều tiết của hồ chứa và thủy triều.



Cảnh báo: Trong 24h tới, trên các sông khu vực Nam Trung Bộ sẽ xuất hiện một đợt lũ. Trong đợt lũ này, đỉnh lũ trên các sông ở mức BĐ1-BĐ2, có nơi trên BĐ2.

6. Khu vực Tây Nguyên

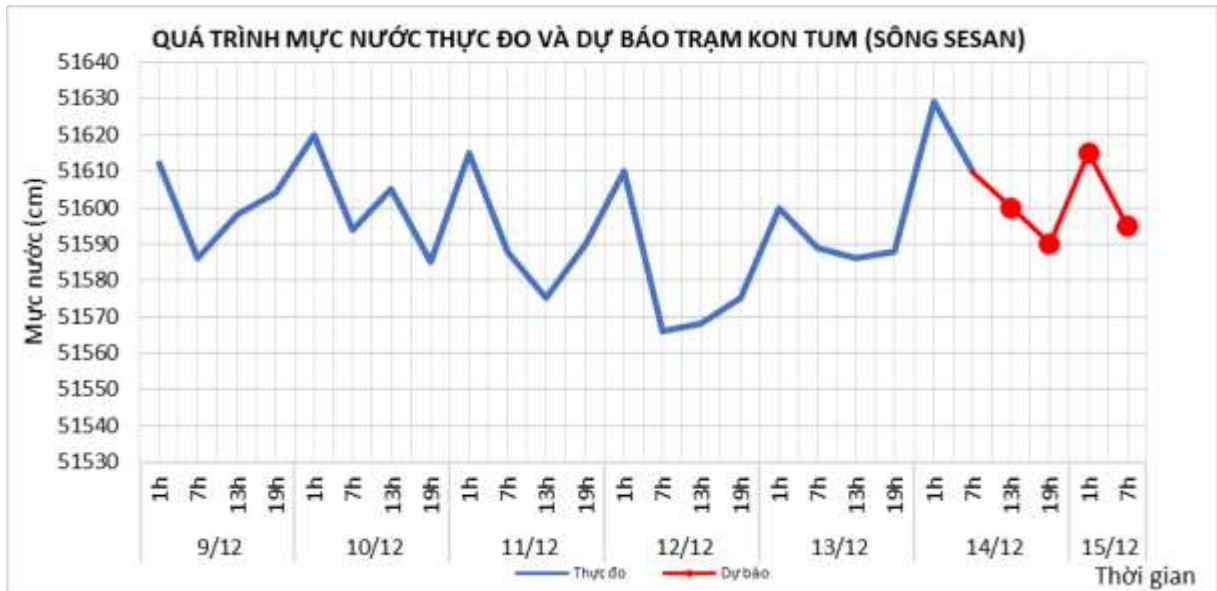
6.1. Lưu vực sông Sê San

a. Diễn biến tình hình thủy văn đã qua

Mức nước các sông dao động theo vận hành của hồ chứa thủy điện.

b. Dự báo, cảnh báo

Mức nước các sông dao động theo vận hành của hồ chứa thủy điện.



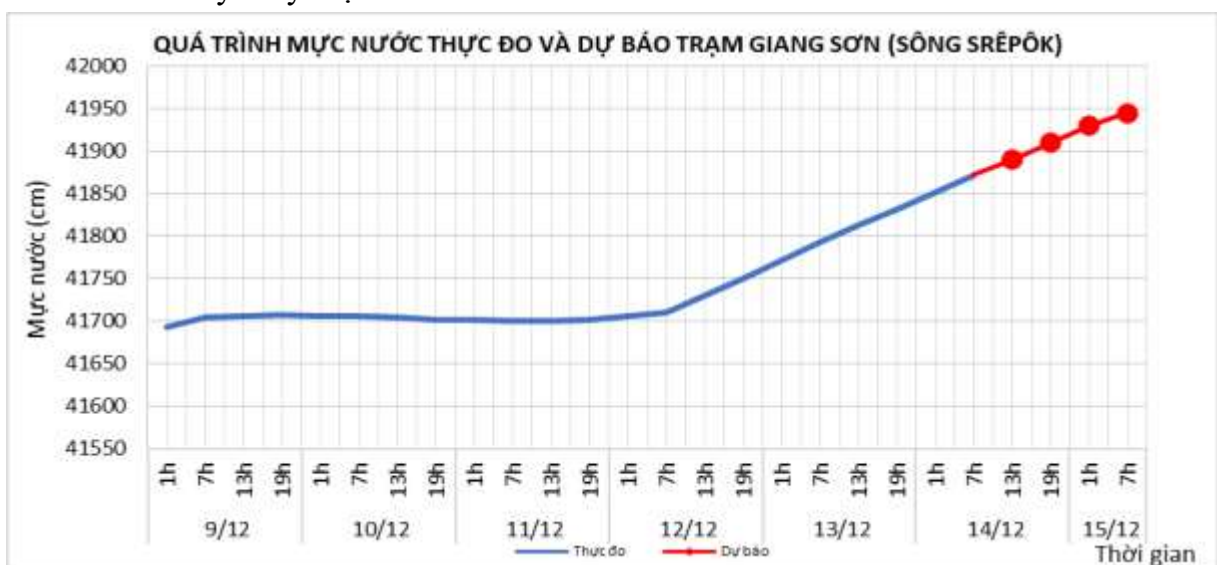
6.2. Lưu vực sông Srêpôk

a. Diễn biến tình hình thủy văn đã qua

Mức nước sông Krông Ana lên nhanh; mức nước các sông khác dao động theo vận hành của nhà máy thủy điện.

b. Dự báo, cảnh báo

Mức nước sông Krông Ana tiếp tục lên; mức nước các sông khác dao động theo điều tiết của nhà máy thủy điện.



6.3. Các sông khác

a. Diễn biến tình hình thủy văn đã qua

Mức nước dao động.

b. Dự báo, cảnh báo

Mức nước dao động.

7. Khu vực Nam Bộ

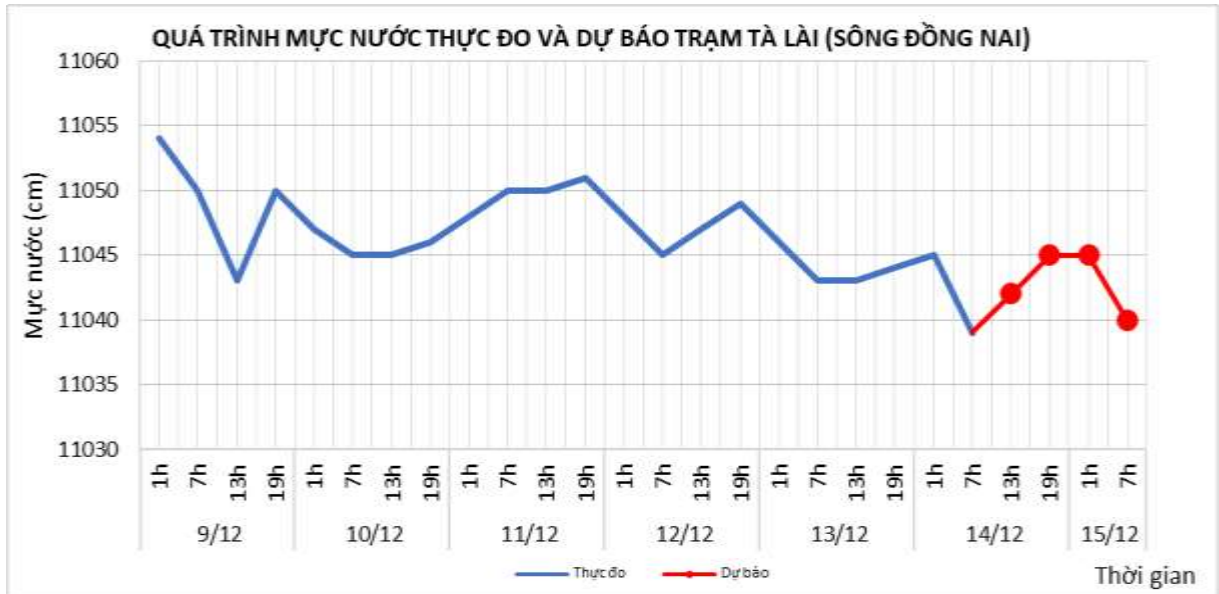
7.1. Lưu vực sông Đồng Nai

a. Diễn biến tình hình thủy văn đã qua

Mức nước trên sông Đồng Nai tại Tà Lài biến đổi chậm.

b. Dự báo, cảnh báo

Mức nước trên sông Đồng Nai tại Tà Lài biến đổi chậm.



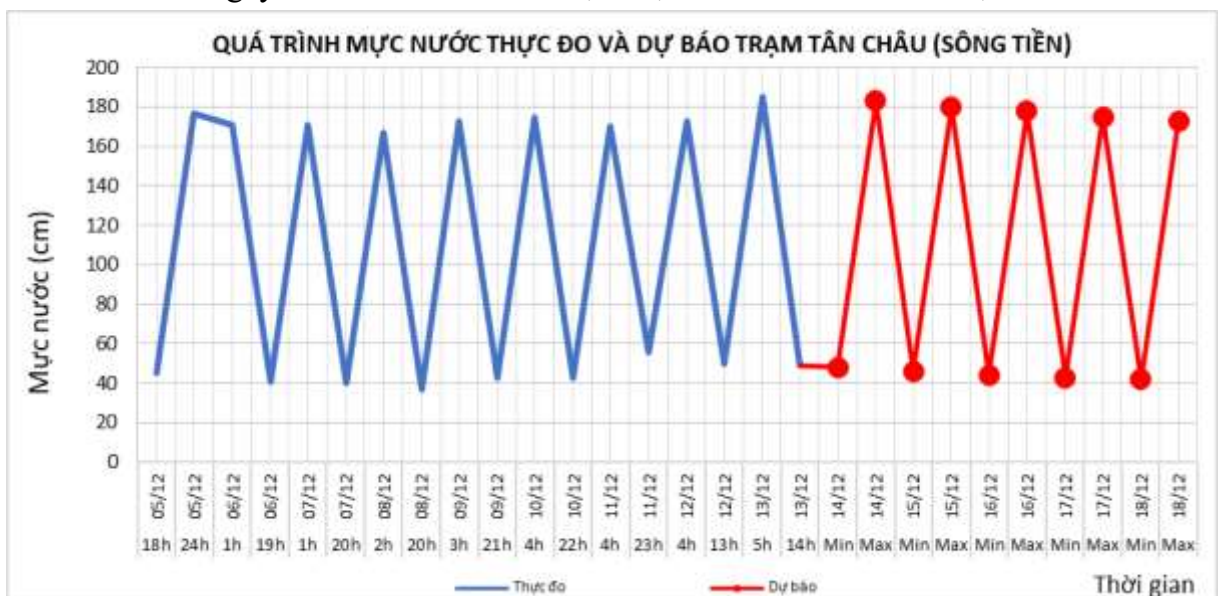
7.2. Lưu vực sông Cửu Long

a. Diễn biến tình hình thủy văn đã qua

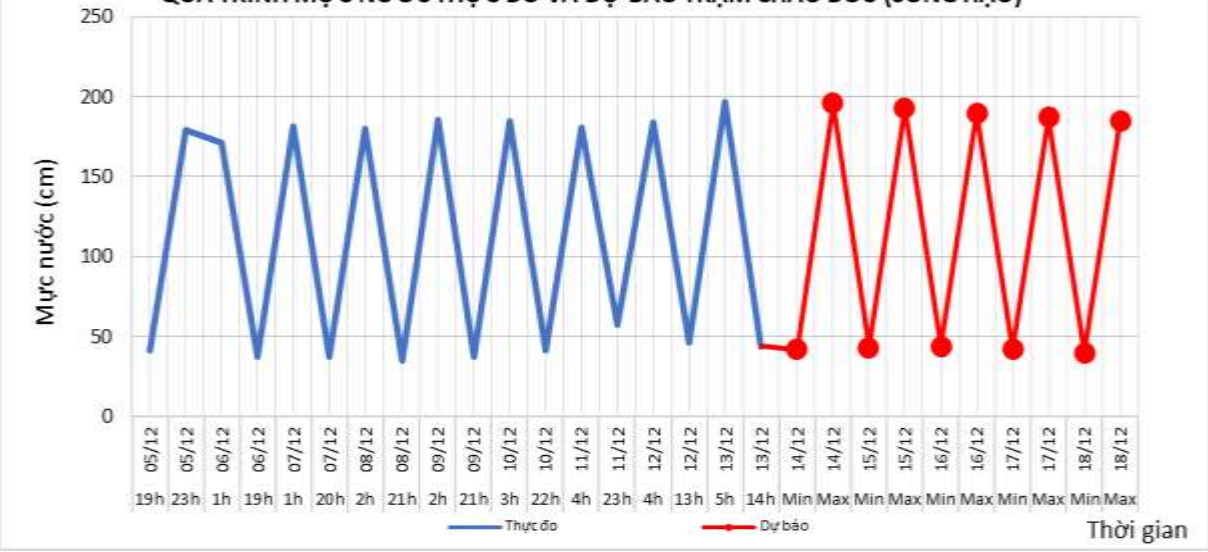
Mức nước đầu nguồn sông Cửu Long biến đổi chậm theo triều. Mức nước cao nhất ngày 13/12 trên sông Tiền tại Tân Châu 1,85m, trên sông Hậu tại Châu Đốc 1,97m.

b. Dự báo, cảnh báo

Mức nước đầu nguồn sông Cửu Long biến đổi chậm theo triều. Đến ngày 18/12, mức nước cao nhất ngày tại Tân Châu ở mức 1,73m, tại Châu Đốc ở mức 1,85m.



QUÁ TRÌNH MỨC NƯỚC THỰC ĐO VÀ DỰ BÁO TRẠM CHÂU ĐỐC (SÔNG HẬU)



II. Bảng mực nước, lưu lượng thực đo và dự báo các trạm

Sông	Trạm	Mực nước thực đo (cm)				Mực nước dự báo (cm)															
		13h-13/12	19h-13/12	1h-14/12	7h-14/12	13h-14/12		19h-14/12		1h-15/12		7h-15/12		13h-15/12		19h-15/12		1h-16/12		7h-16/12	
Đà	Hồ Hòa Bình (*)	734	1228	255	740	1050	↑	1200	↑	210	↓	400	↑								
Thao	Yên Bái	2470	2471	2479	2485	2490	↑	2495	↑	2500	↑	2505	↑								
Thao	Phú Thọ	1154	1162	1156	1144	1140	↓	1135	↓	1140	↑	1145	↑								
Lô	Tuyên Quang	1298	1298	1266	1303	1295	↓	1270	↓	1260	↓	1300	↑								
Lô	Vụ Quang	475	472	470	474	480	↑	480	→	475	↓	470	↓								
Hồng	Hà Nội	102	62	54	138	105	↓	80	↓	60	↓	140	↑	110	↓	90	↓	70	↓	145	↑
Cả	Nam Đàn	29	-32	78	110	40	↓	-40	↓	80	↑	130	↑	50	↓	-50	↓				
Kôn	Thanh Hòa	511	515	519	526	532	↑	539	↑	545	↑	550	↑								
Đăkbla	Kon Tum	51586	51588	51629	51610	51600	↓	51590	↓	51615	↑	51595	↓								
Krông Ana	Giang Sơn	41816	41832	41852	41872	41890	↑	41910	↑	41930	↑	41945	↑								
Đồng Nai	Tà Lài	11043	11044	11045	11039	11042	↑	11045	↑	11045	→	11040	↓								

Ghi chú: (*): $Q \text{ m}^3/\text{s}$

Sông	Trạm	Thực đo 24h và 36h qua (cm)				Dự báo 24h và 36h tới (cm)			
		Mực nước cao nhất		Mực nước thấp nhất		Mực nước cao nhất		Mực nước thấp nhất	
Cầu	Đáp Cầu	88	↑	10	↓	95	↑	5	↓
Thương	Phủ Lạng Thương	92	↑	-22	↓	95	↑	-10	↑
Lục Nam	Lục Nam	73	↓	-14	↓	85	↑	-10	↑
Thái Bình	Phả Lại (**)	116	↑	-16	↓	120	↑	-5	↑
Hoàng Long	Bến Đẽ	70	↑	-18	↓	80	↑	-10	↑
Mã	Giàng (**)	169	↑	-79	↓	180	↑	-90	↓
La	Linh Cảm	152	↑	-53	↓	170	↑	-75	↓
Gianh	Mai Hóa	119	↑	-37	↓	120	↑	-45	↓
Hương	Kim Long	123	↑	57	↑	160	↑	105	↑
Thu Bồn	Câu Lâu	198	↑	128	↑	260	↑	150	↑
Trà Khúc	Trà Khúc	265	↑	187	↑	370	↑	220	↑
Đà Rằng	Phú Lâm	88	↑	-24	↑	100	↑	-30	↓

Ghi chú: Các trạm (**) lấy giá trị thực đo 36 giờ qua và dự báo 36 giờ tới

Khu vực Nam Bộ:

Sông	Trạm	Mức nước cao nhất ngày											Mức nước thấp ngày												
		Thực đo		Dự báo								Thực đo		Dự báo											
		13/12	14/12	15/12	16/12	17/12	18/12	13/12	14/12	15/12	16/12	17/12	18/12												
Sông Tiền	Tân Châu	185	↑	183	↓	180	↓	178	↓	175	↓	173	↓	49	↓	48	↓	46	↓	44	↓	43	↓	42	↓
Sông Hậu	Châu Đốc	197	↑	196	↓	193	↓	190	↓	187	↓	185	↓	44	↓	42	↓	43	↑	44	↑	42	↓	40	↓

Thời gian ban hành bản tin tiếp theo: 10h30' ngày 15/12

Tin phát lúc: 10h30'

**Người chịu trách nhiệm
ban hành bản tin**



Phùng Tiên Dũng