

**BẢN TIN DỰ BÁO, CẢNH BÁO THỦY VĂN THỜI HẠN VỪA**  
(Từ ngày 6 đến 10/12/ 2024)

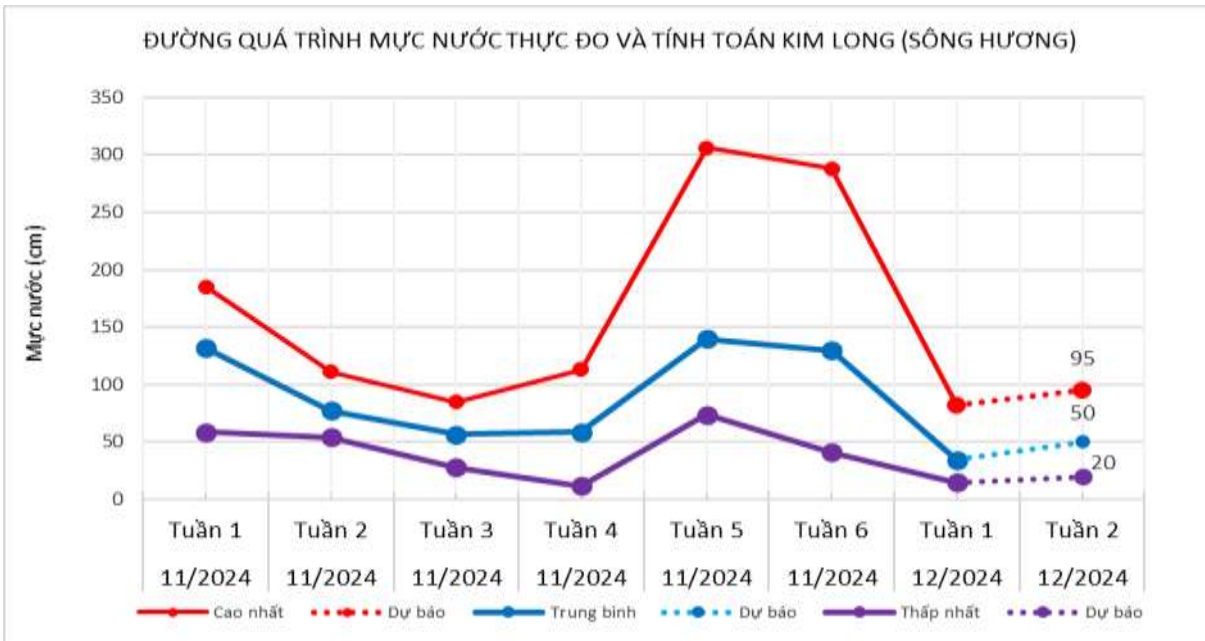
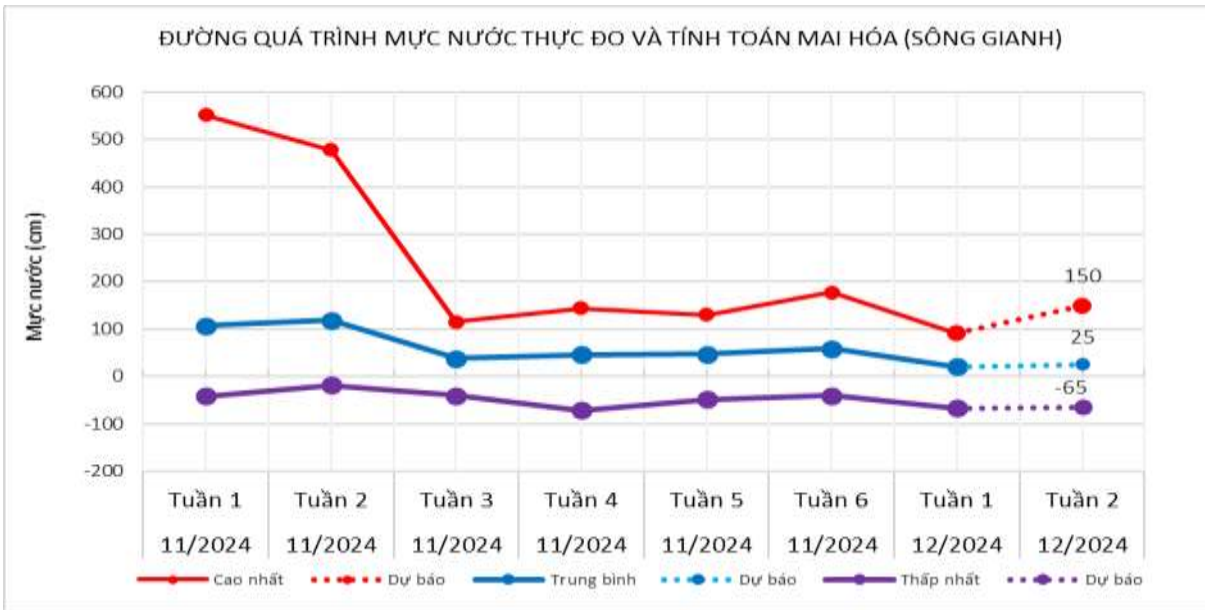
**1. Khu vực Trung Trung Bộ**

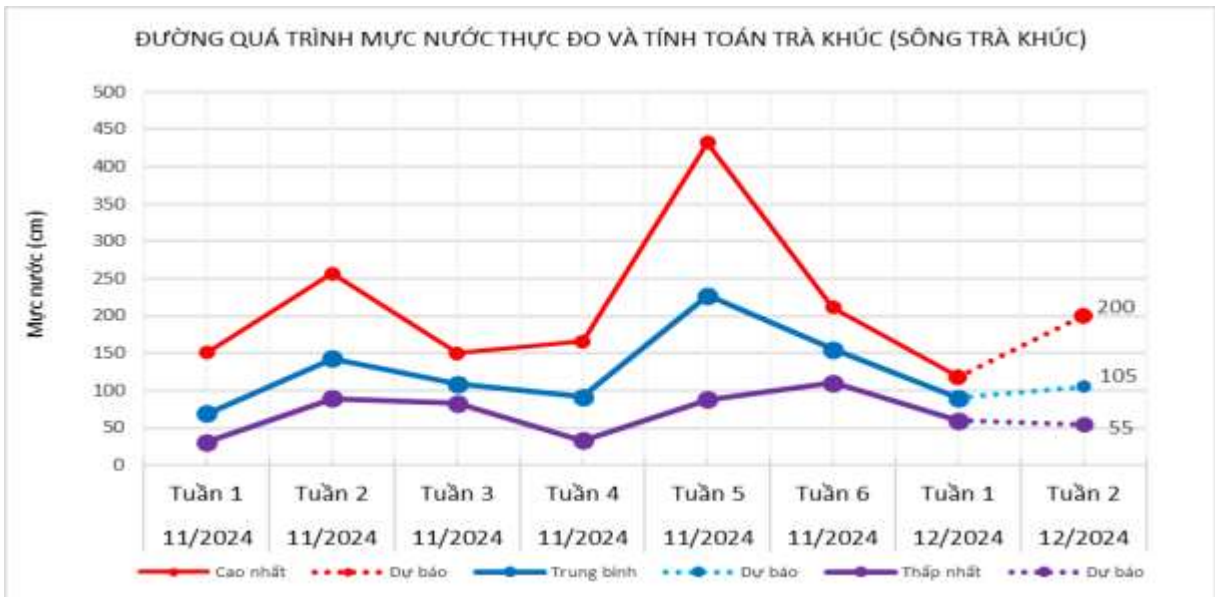
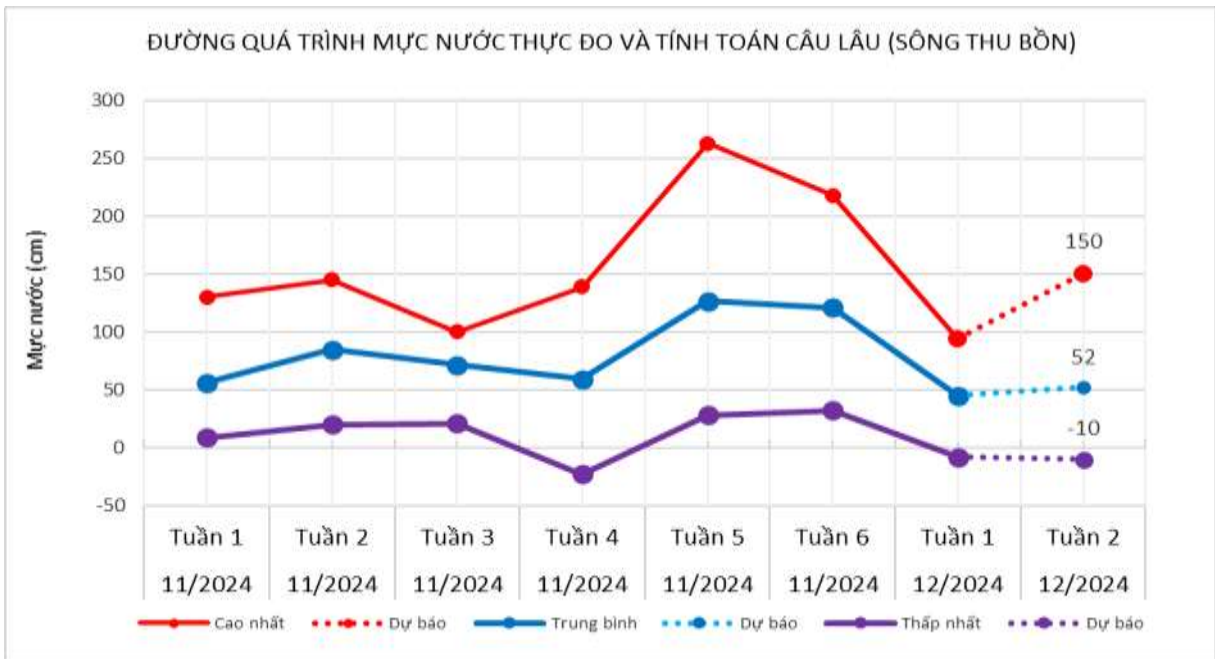
**a. Diễn biến tình hình thủy văn đã qua**

Mức nước trên các sông từ Quảng Bình đến Quảng Ngãi biến đổi chậm.

**b. Dự báo, cảnh báo**

Mức nước trên các sông Quảng Bình đến Quảng Ngãi khả năng có dao động.





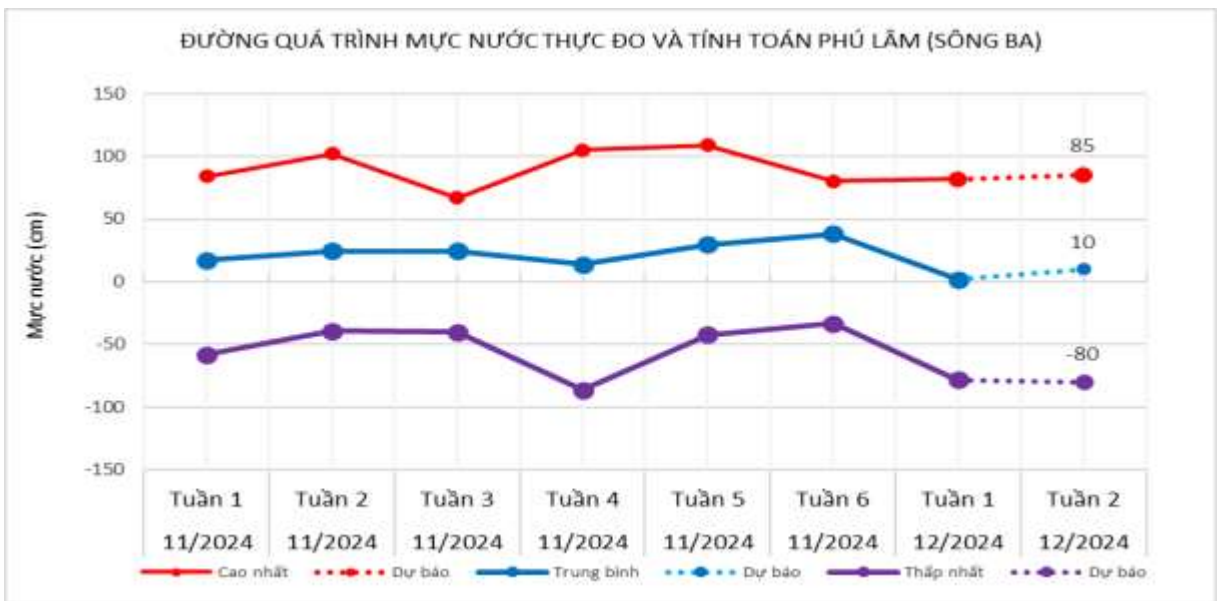
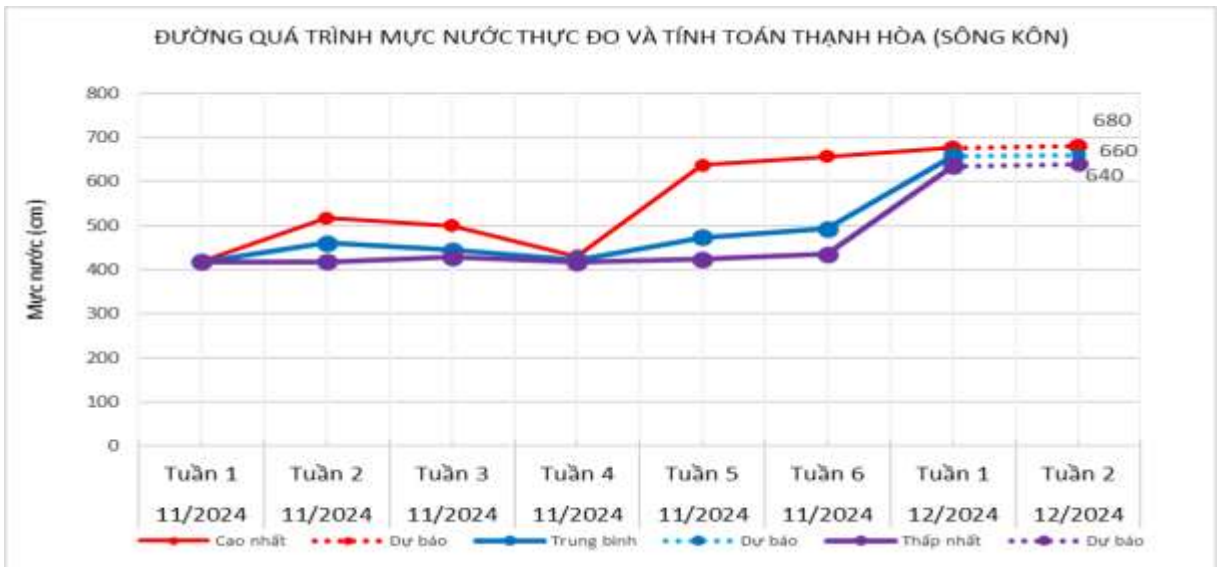
## 2. Khu vực Nam Trung Bộ

### a. Diễn biến tình hình thủy văn đã qua

Trong 5 ngày qua, mực nước thượng nguồn trên các sông biến đổi chậm; hạ lưu sông Côn tại Thạnh Hòa mực nước lên do đóng đập dâng nước phục vụ tưới; hạ lưu sông Ba mực nước dao động theo điều tiết của hồ chứa và thủy triều.

### b. Dự báo, cảnh báo

Trong 5 ngày tới, mực nước thượng nguồn trên các sông tiếp tục biến đổi chậm; hạ lưu sông Côn tại Thạnh Hòa mực nước tiếp tục dao động và ở mức cao để phục vụ tưới tiêu; hạ lưu sông Ba mực nước dao động theo điều tiết của hồ chứa và thủy triều.



**Thời gian ban hành bản tin tiếp theo: 15h00 ngày 11/12/2024**

**Tin phát lúc: 15h00**

**Người chịu trách nhiệm  
ban hành bản tin**

**Phùng Tiến Dũng**

**Phụ lục**  
**Phụ lục 1: Bảng mực nước, lưu lượng thực đo và dự báo các trạm**

Sông	Trạm	Thực đo			Dự báo		
		Trung bình	Cao nhất	Thấp nhất	Trung bình	Cao nhất	Thấp nhất
Giang	Mai Hóa	17	91	-67	25	150	-65
Hương	Kim Long	34	82	15	50	95	20
Thu Bồn	Câu Lâu	45	94	-8	52	150	-10
Trà Khúc	Trà Khúc	90	118	60	105	200	55
Kôn	Thanh Hòa	658	677	635	660	680	640
Đà Rằng	Phú Lâm	2	82	-75	10	85	-80