

Số: TVHN-31 /DBQG

Hà Nội, ngày 31 tháng 01 năm 2026

BẢN TIN DỰ BÁO, CẢNH BÁO THỦY VĂN THỜI HẠN NGẮN

I. Diễn biến xu thế thủy văn

1. Lưu vực sông Hồng

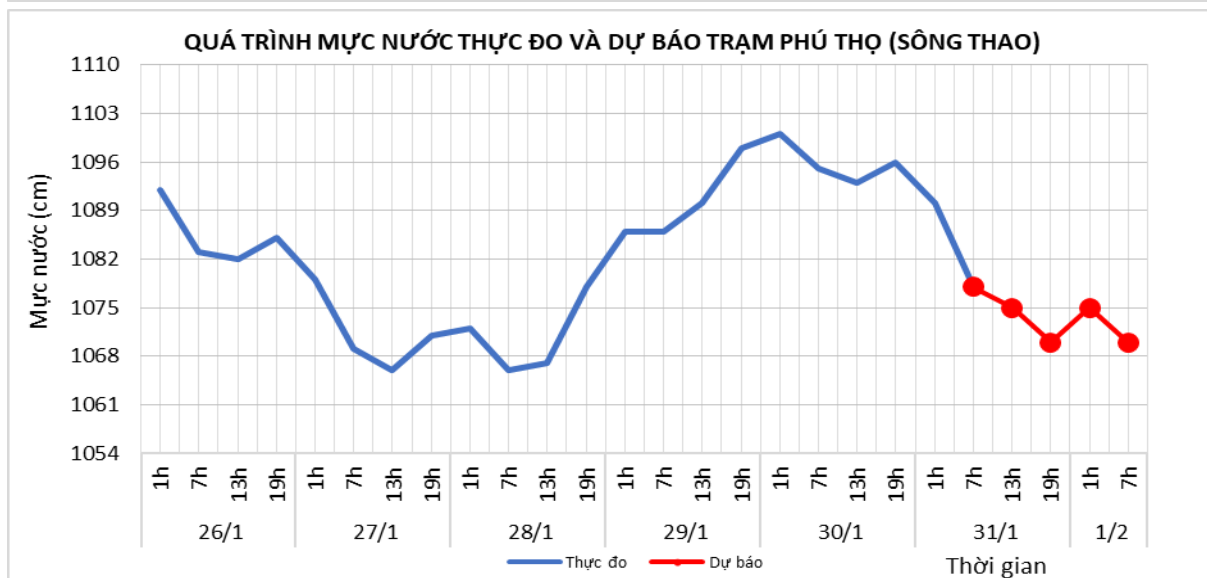
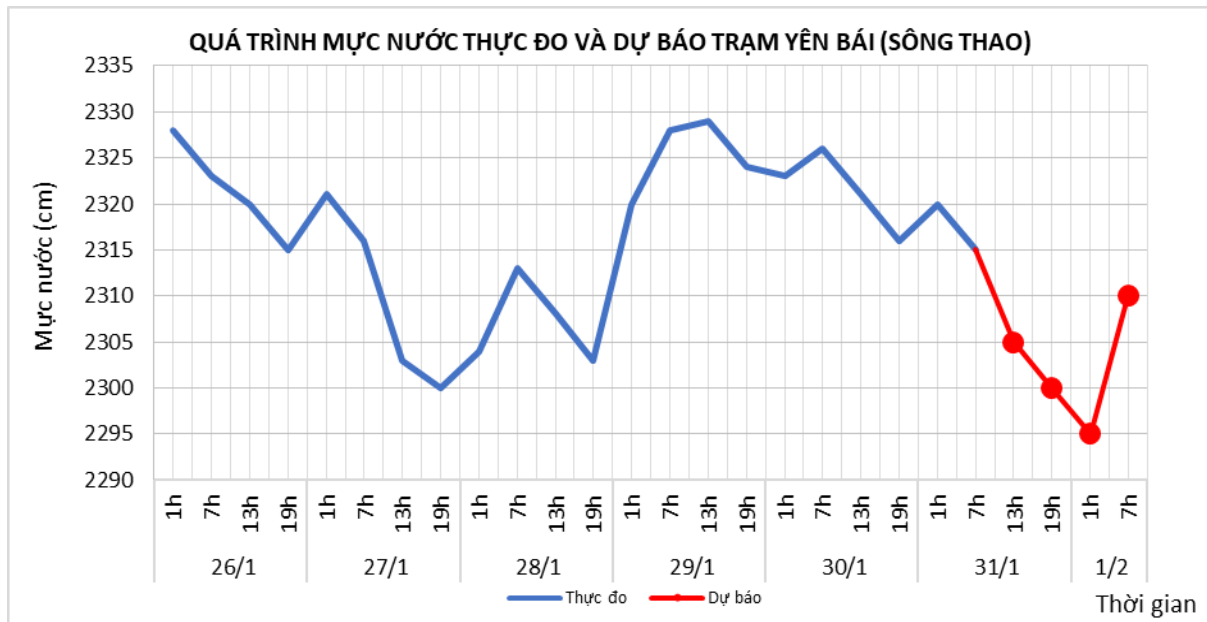
1.1. Sông Thao

a. Diễn biến tình hình thủy văn đã qua

Trên sông Thao, mực nước tại trạm Yên Bái, trạm Phú Thọ đang biến đổi chậm.

b. Dự báo, cảnh báo

Trên sông Thao, mực nước tại trạm Yên Bái, trạm Phú Thọ tiếp tục biến đổi chậm.



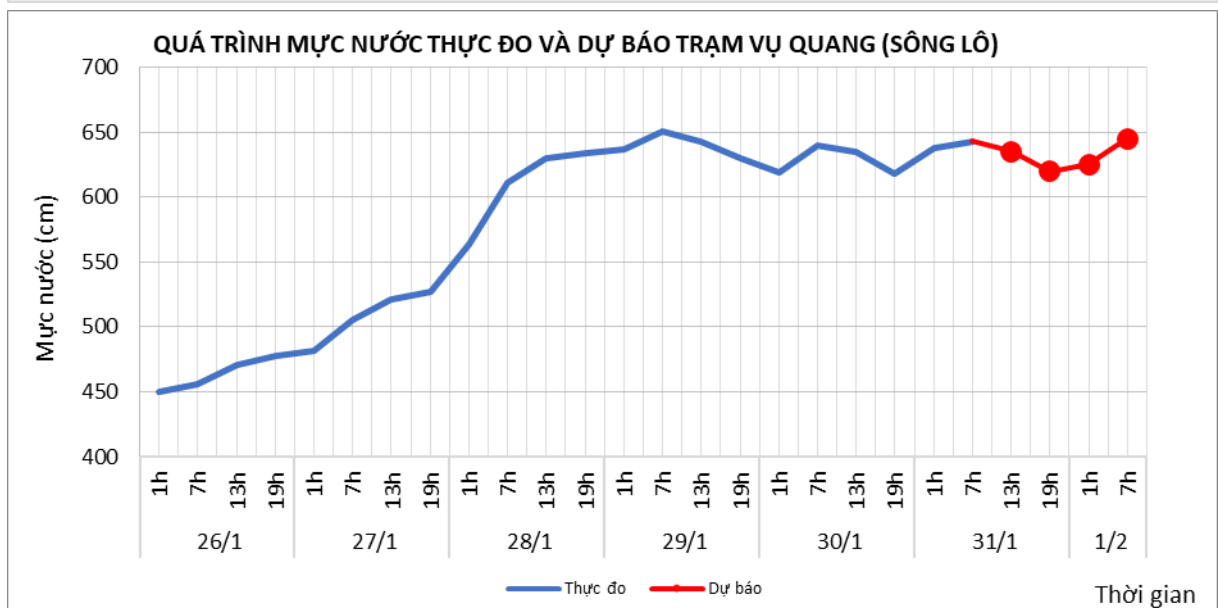
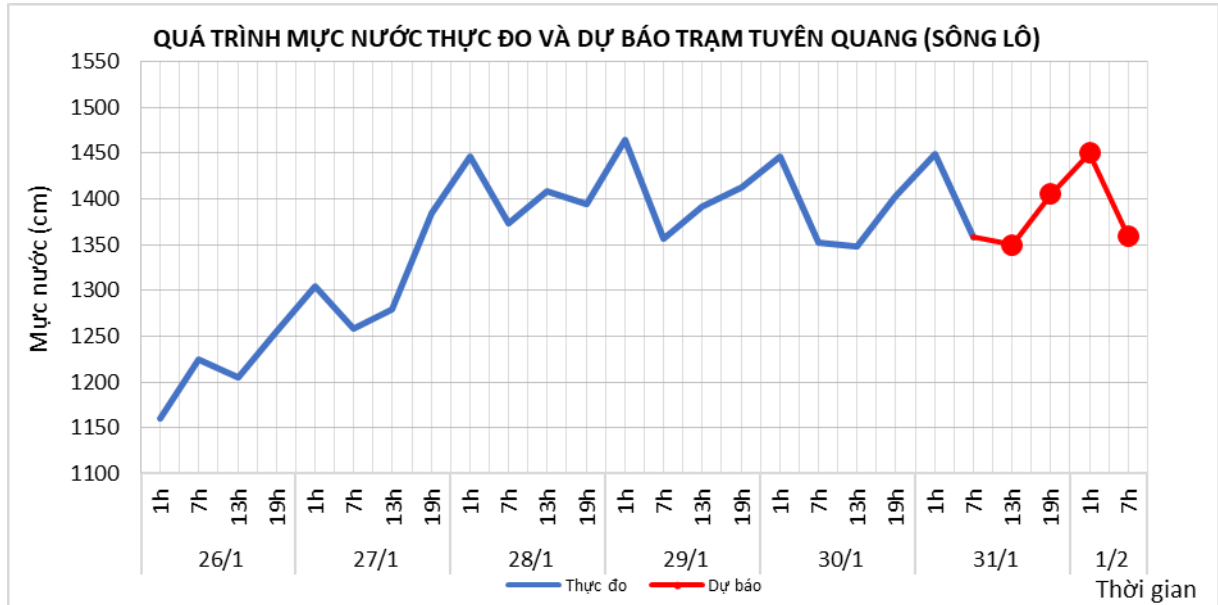
1.2. Sông Lô

a. Diễn biến tình hình thủy văn đã qua

Trên sông Lô, mực nước tại trạm Tuyên Quang, trạm Vụ Quang đang dao động và chịu ảnh hưởng của điều tiết thủy điện tuyến trên.

b. Dự báo, cảnh báo

Trên sông Lô, mực nước tại trạm Tuyên Quang, trạm Vụ Quang sẽ tiếp tục dao động và chịu ảnh hưởng của điều tiết thủy điện tuyến trên.



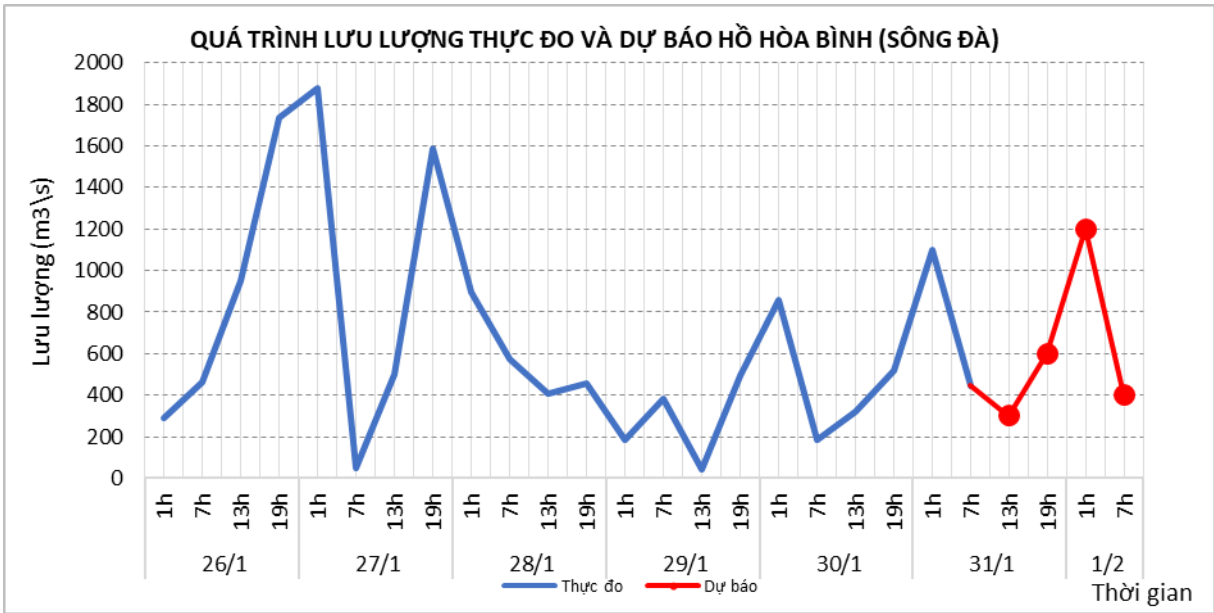
1.3. Sông Đà

a. Diễn biến tình hình thủy văn đã qua

Lưu lượng đến hồ Hòa Bình dao động theo điều tiết của thủy điện tuyến trên.

b. Dự báo, cảnh báo

Lưu lượng đến hồ Hòa Bình dao động theo điều tiết của thủy điện tuyến trên.



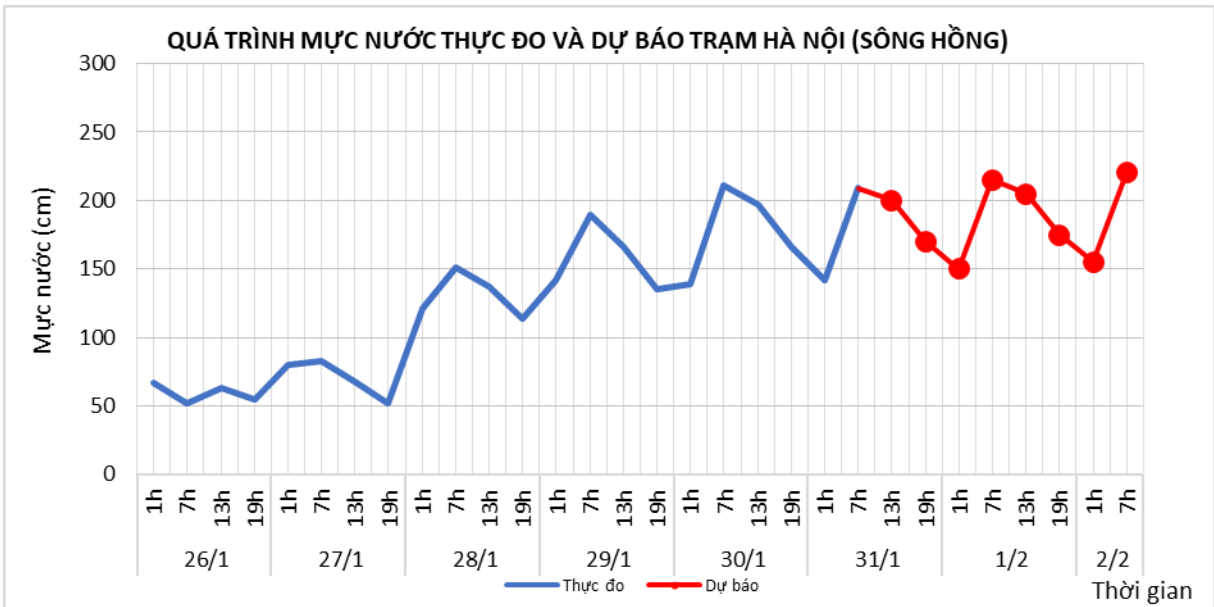
1.4. Sông Hồng

a. Diễn biến tình hình thủy văn đã qua

Mức nước hạ lưu sông Hồng tại trạm Hà Nội dao động theo xu thế lên do các hồ chứa thủy điện tuyến trên tăng cường phát điện phục vụ lấy nước vụ Đông Xuân 2025-2026 đợt 02 lấy nước từ ngày 29/01-04/02.

b. Dự báo, cảnh báo

Mức nước hạ lưu sông Hồng tại trạm Hà Nội sẽ tiếp tục dao động theo xu thế lên trong thời kỳ lấy nước đợt 02



2. Lưu vực sông Thái Bình

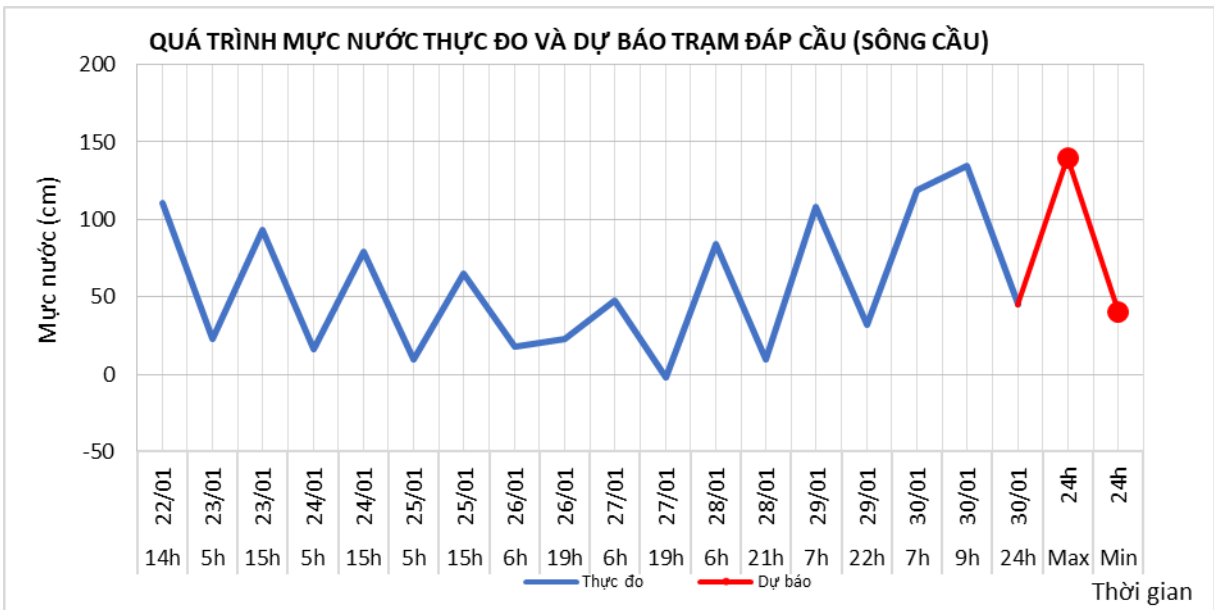
2.1. Sông Cầu

a. Diễn biến tình hình thủy văn đã qua

Mức nước trên sông Cầu tại trạm Đáp Cầu đang dao động theo thủy triều.

b. Dự báo, cảnh báo

Mức nước sông Cầu tại trạm Đáp Cầu tiếp tục dao động theo thủy triều.



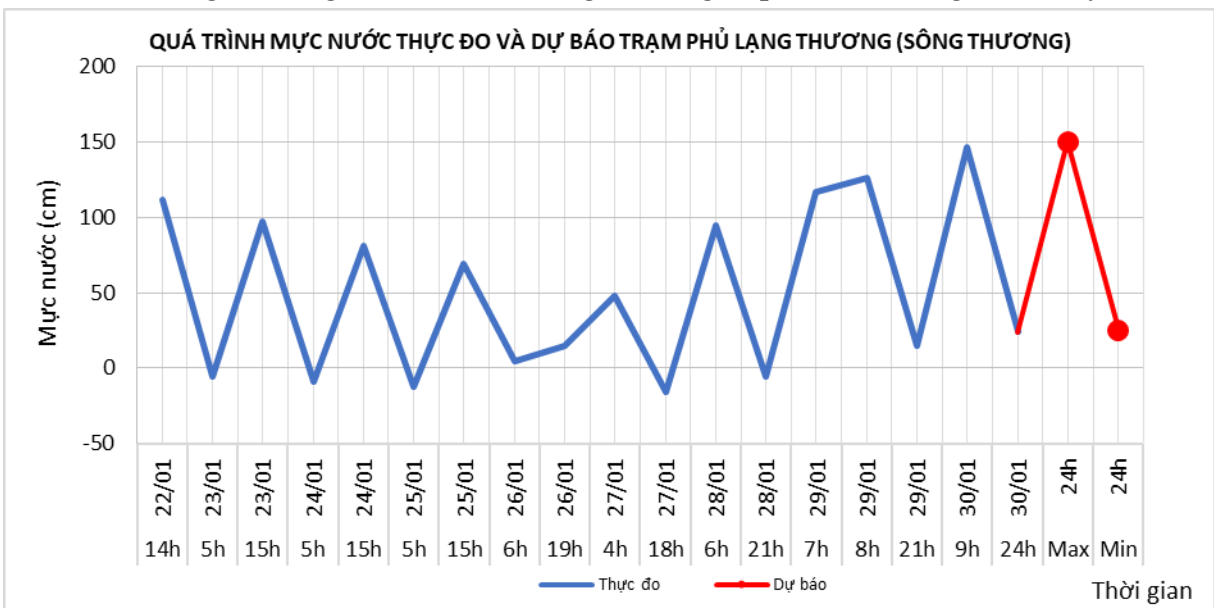
2.2. Sông Thương

a. Diễn biến tình hình thủy văn đã qua

Mức nước sông Thương tại trạm Phủ Lạng Thương đang dao động theo thủy triều.

b. Dự báo, cảnh báo

Mức nước sông Thương tại trạm Phủ Lạng Thương tiếp tục dao động theo thủy triều.



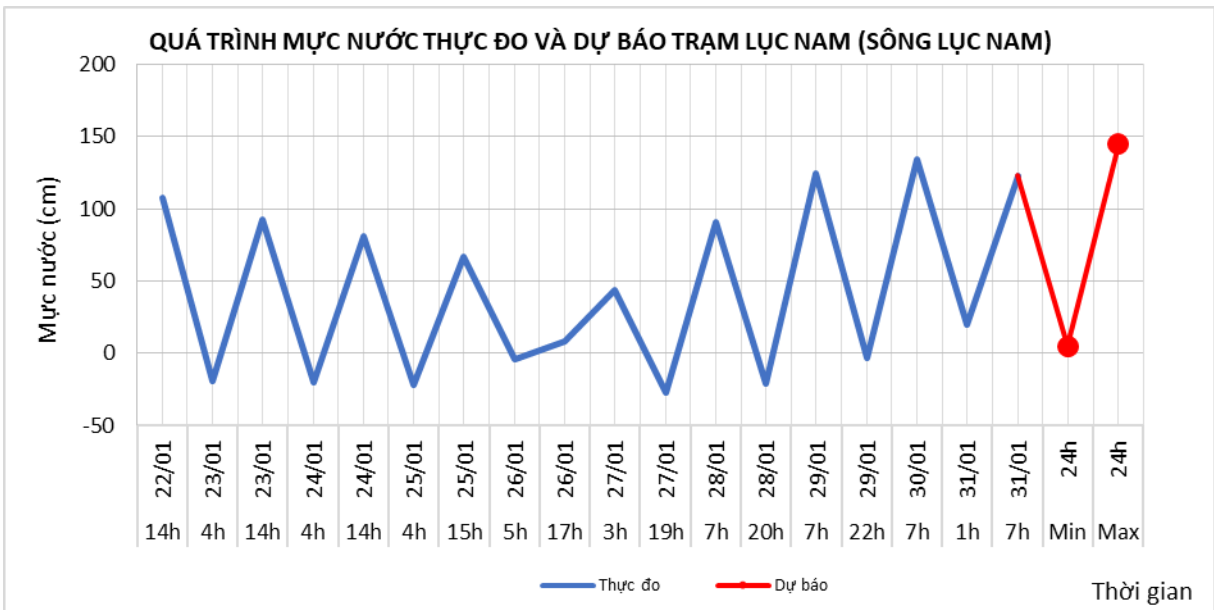
2.3. Sông Lục Nam

a. Diễn biến tình hình thủy văn đã qua

Mức nước trên sông Lục Nam tại trạm Lục Nam đang dao động theo thủy triều.

b. Dự báo, cảnh báo

Mức nước trên sông Lục Nam tại trạm Lục Nam tiếp tục dao động theo thủy triều.



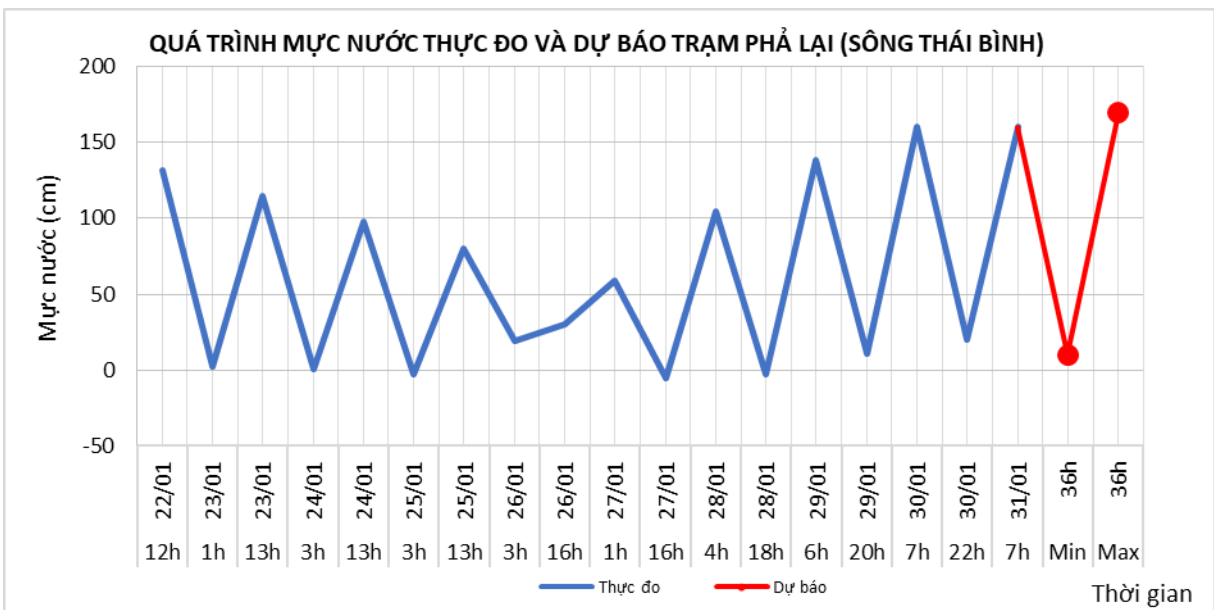
2.4. Sông Thái Bình

a. Diễn biến tình hình thủy văn đã qua

Mức nước trên sông Thái Bình đang dao động theo ảnh hưởng của thủy triều.

b. Dự báo, cảnh báo

Mức nước trên sông Thái Bình tại trạm Phả Lại dao động theo ảnh hưởng của thủy triều. Trong 36h tới, mức nước tại trạm Phả Lại dự báo cao nhất là 1,70 m; thấp nhất là 0,10m.



3. Các lưu vực sông thuộc khu vực Bắc Trung Bộ

3.1. Sông Mã

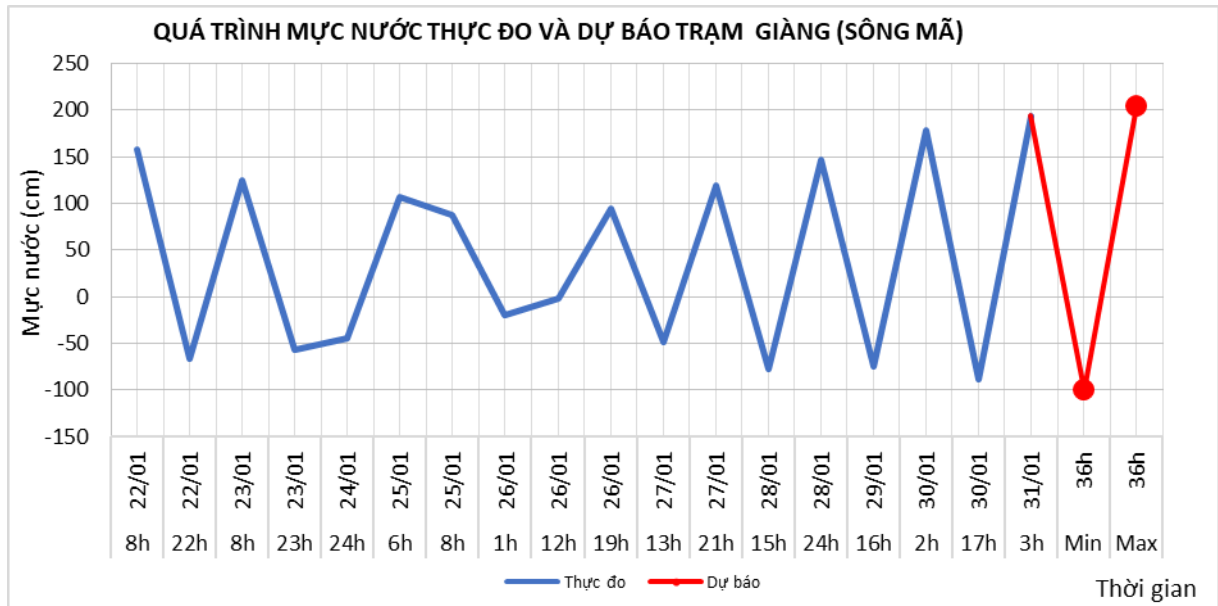
a. Diễn biến tình hình thủy văn đã qua

Mức nước thượng lưu sông Mã biến đổi chậm, trung lưu dao động theo điều tiết hồ chứa, hạ lưu dao động theo triều

b. Dự báo, cảnh báo

Mức nước thượng lưu sông Mã biến đổi chậm, trung lưu dao động theo điều tiết hồ

chứa, hạ lưu dao động theo triều.



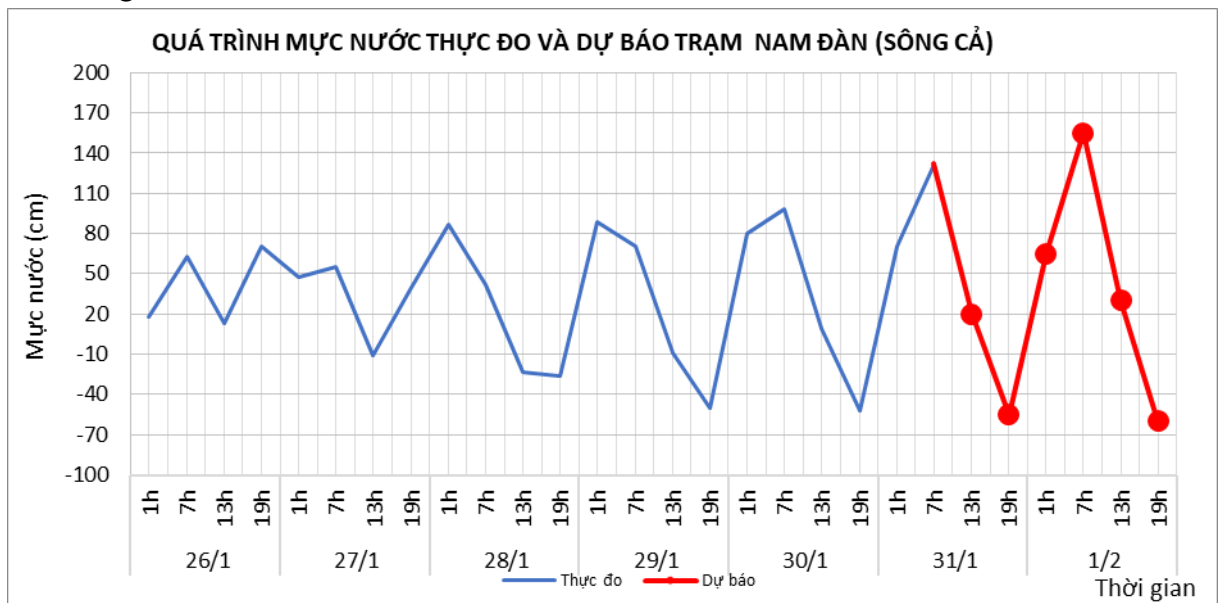
3.2. Sông Cả

a. Diễn biến tình hình thủy văn đã qua

Mức nước thượng lưu biến đổi chậm, trung lưu dao động theo điều tiết hồ chứa, hạ lưu dao động theo triều.

b. Dự báo, cảnh báo

Mức nước thượng lưu biến đổi chậm, trung lưu dao động theo điều tiết hồ chứa, hạ lưu dao động theo triều



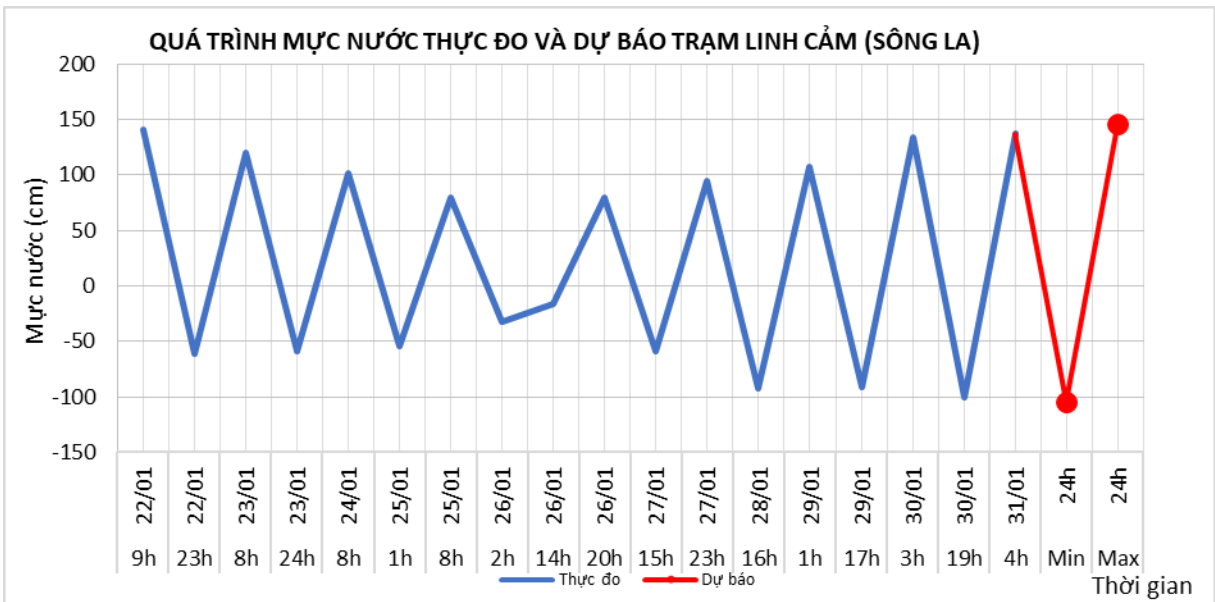
3.3. Sông La

a. Diễn biến tình hình thủy văn đã qua

Mức nước sông Ngàn Sâu, Ngàn Phố biến đổi chậm, hạ lưu sông La dao động theo triều.

b. Dự báo, cảnh báo

Mức nước sông Ngàn Sâu, Ngàn Phố biến đổi chậm, hạ lưu sông La dao động theo triều.



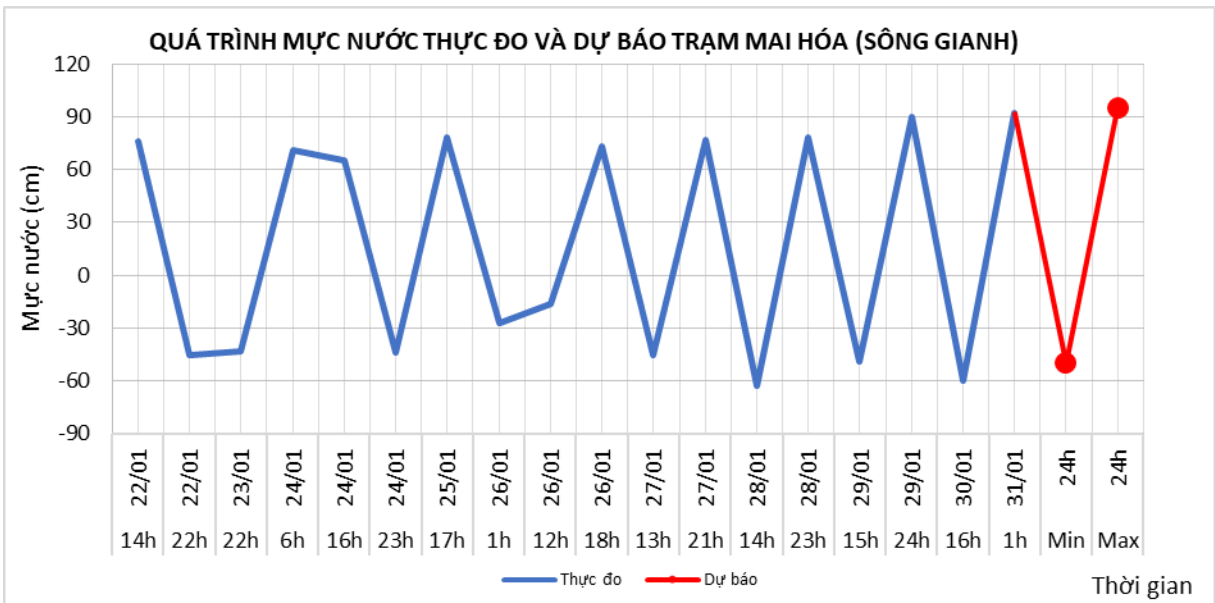
3.4. Sông Gianh

a. Diễn biến tình hình thủy văn đã qua

Mức nước thượng lưu sông Gianh biến đổi chậm, hạ lưu dao động theo triều.

b. Dự báo, cảnh báo

Mức nước thượng lưu sông Gianh tiếp tục biến đổi chậm, hạ lưu dao động theo triều.



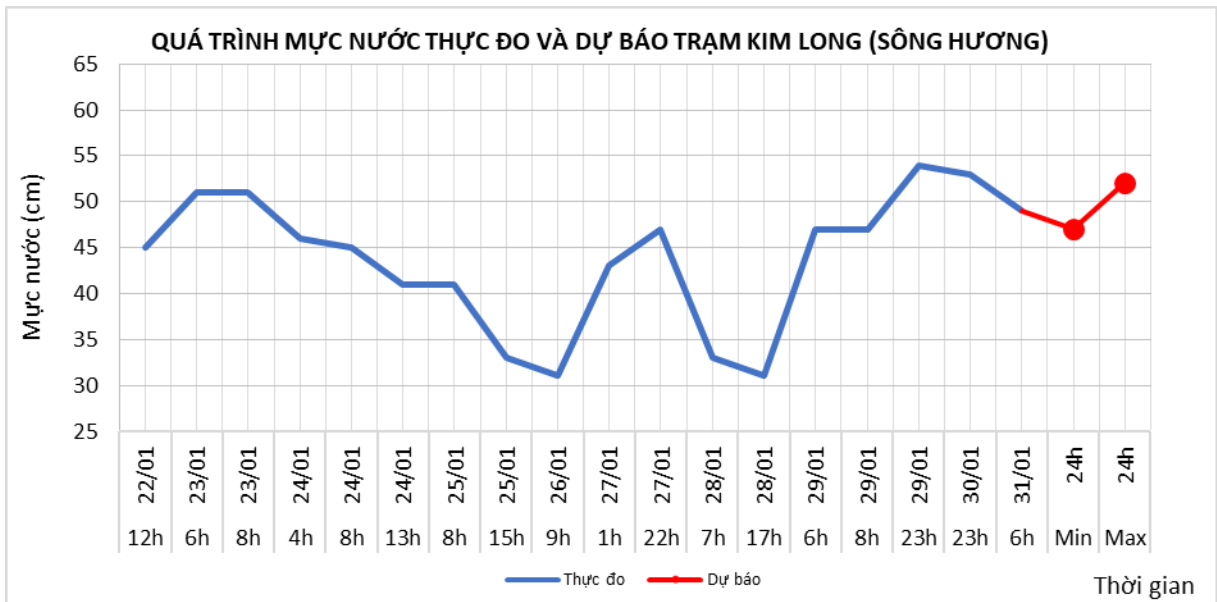
3.5. Sông Hương

a. Diễn biến tình hình thủy văn đã qua

Mức nước trên sông Hương dao động theo điều tiết hồ chứa.

b. Dự báo, cảnh báo

Mức nước trên sông Hương tiếp tục dao động theo điều tiết hồ chứa.



4. Các lưu vực sông thuộc khu vực Nam Trung Bộ

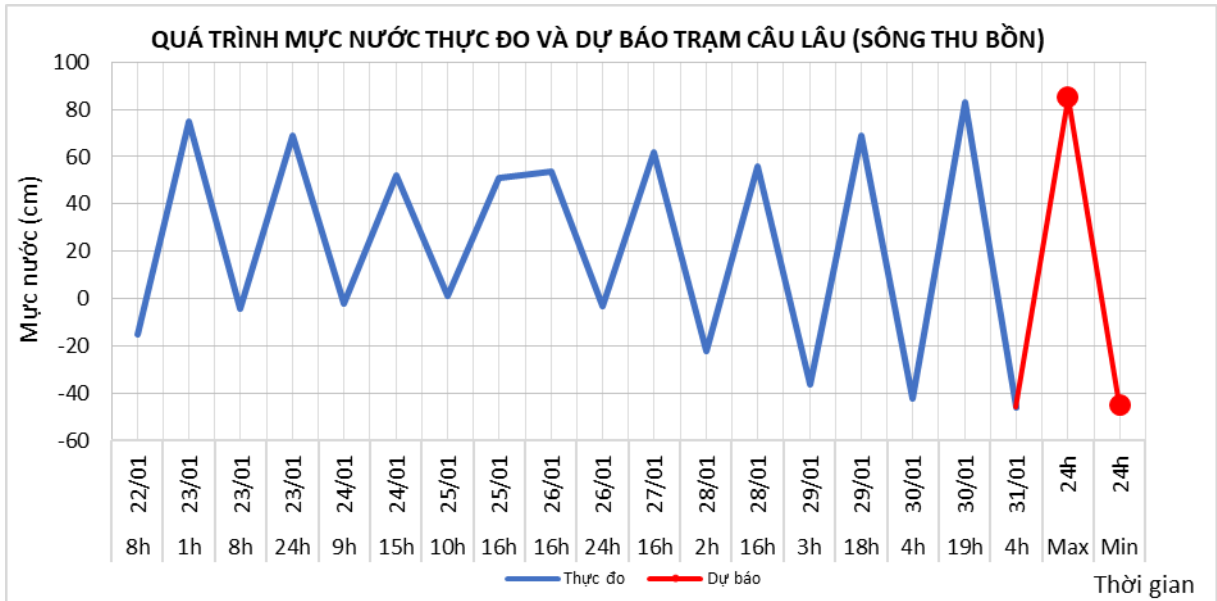
4.1. Sông Vu Gia Thu Bồn

a. Diễn biến tình hình thủy văn đã qua

Mức nước trên sông Vu Gia và trung, thượng lưu sông Thu Bồn biến đổi chậm, hạ lưu sông Thu Bồn dao động theo triều.

b. Dự báo, cảnh báo

Mức nước trên sông Vu Gia và trung, thượng lưu sông Thu Bồn tiếp tục biến đổi chậm, hạ lưu sông Thu Bồn dao động theo triều.



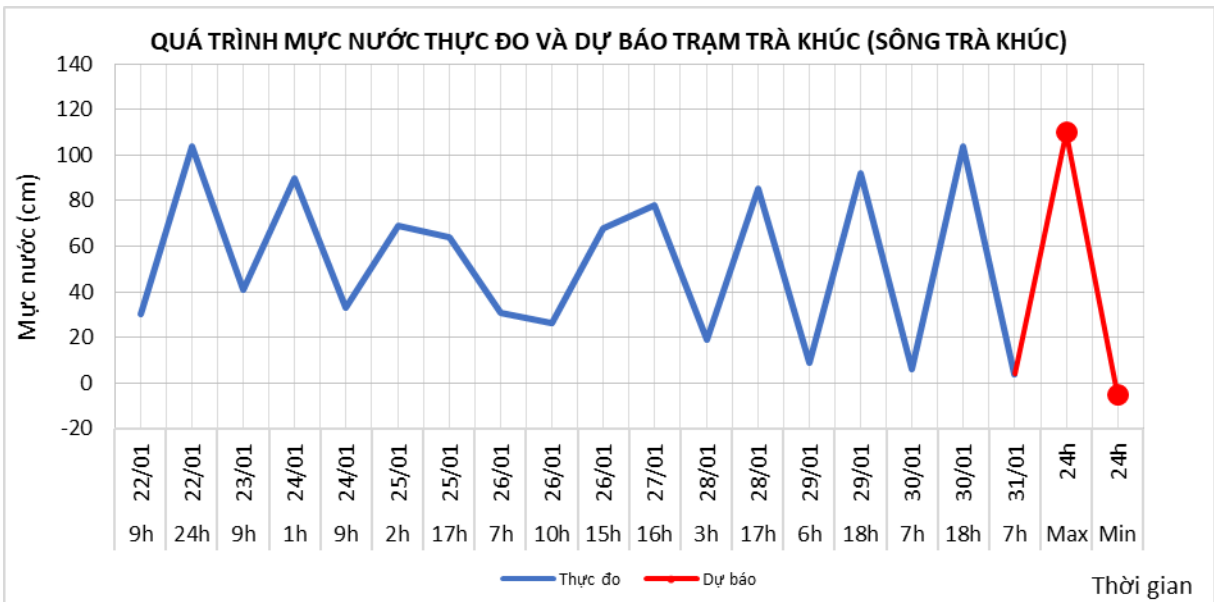
4.2. Sông Trà Khúc

a. Diễn biến tình hình thủy văn đã qua

Mức nước sông Trà Khúc biến đổi chậm.

b. Dự báo, cảnh báo

Mức nước sông Trà Khúc tiếp tục biến đổi chậm.



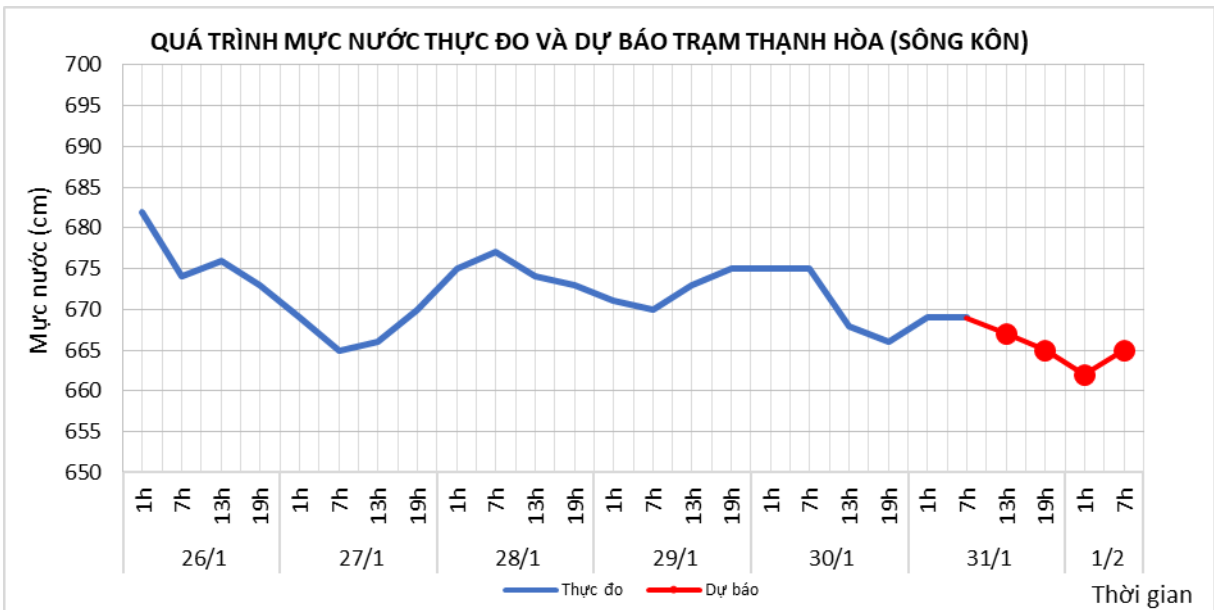
4.3. Sông Kôn

a. Diễn biến tình hình thủy văn đã qua

Mức nước sông Kôn tại trạm Thạnh Hòa có dao động nhẹ theo vận hành của công trình thủy lợi.

b. Dự báo, cảnh báo

Mức nước trên sông Kôn tại trạm Thạnh Hòa dao động theo vận hành của công trình thủy lợi.



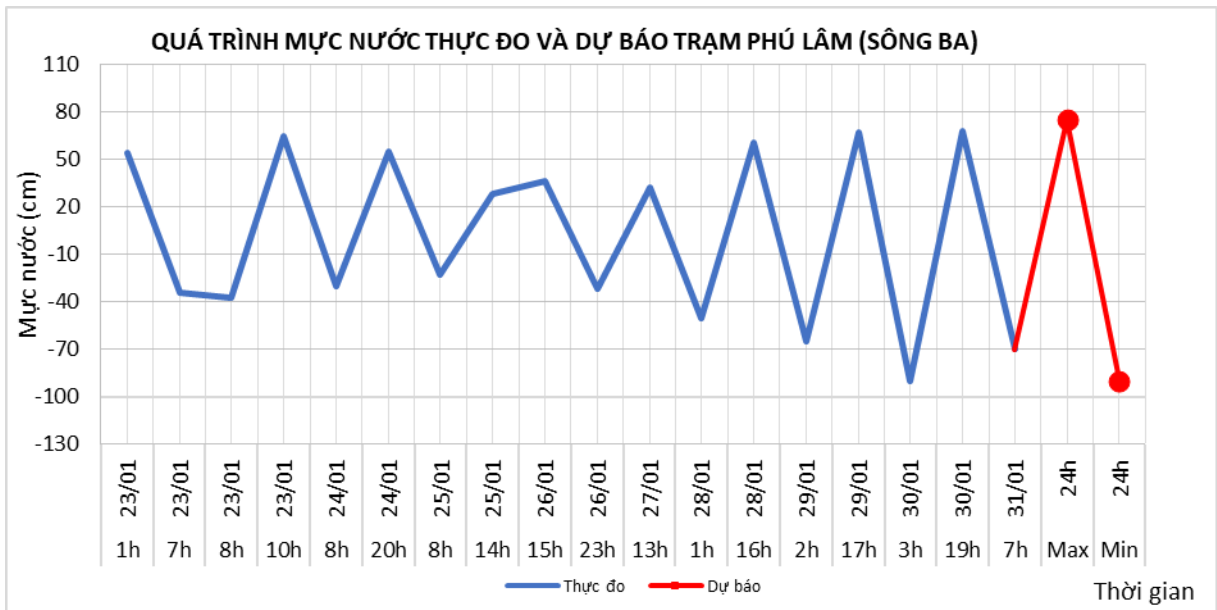
4.4. Sông Ba

a. Diễn biến tình hình thủy văn đã qua

Mức nước hạ lưu sông Ba dao động do chịu ảnh hưởng của điều tiết thủy điện tuyến trên.

b. Dự báo, cảnh báo

Mức nước hạ lưu sông Ba tiếp tục dao động do chịu ảnh hưởng của điều tiết thủy điện tuyến trên và thủy triều.



5. Các lưu vực sông thuộc khu vực Đông Nam Bộ

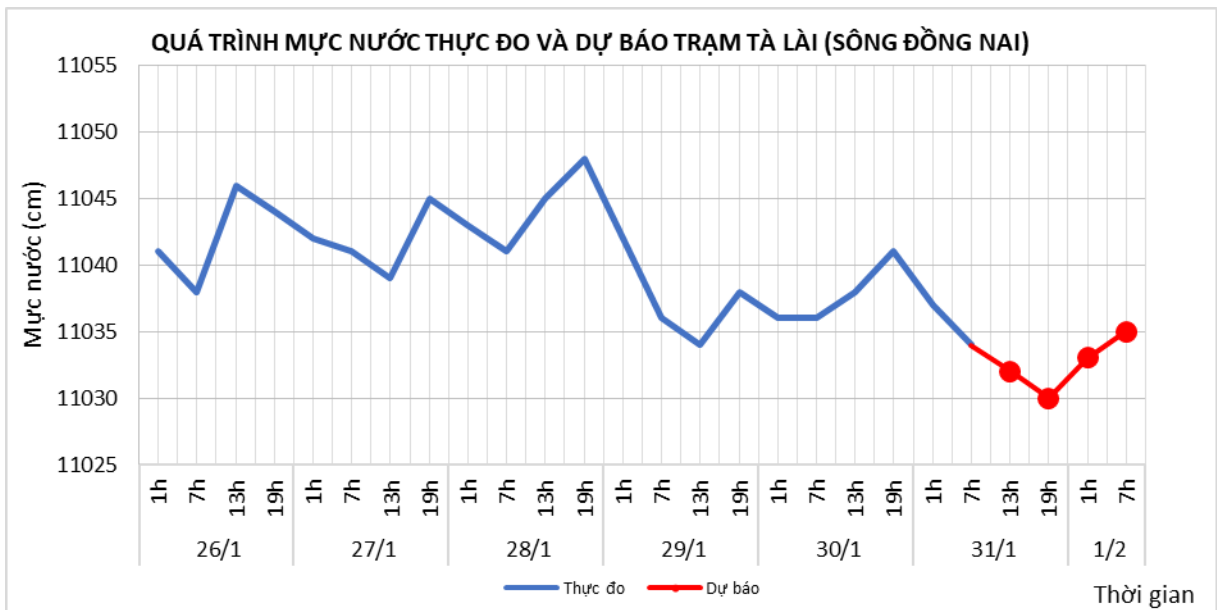
5.1. Sông Đồng Nai

a. Diễn biến tình hình thủy văn đã qua

Mức nước trên sông Đồng Nai biến đổi chậm

b. Dự báo, cảnh báo

Mức nước trên sông Đồng Nai tại Tà Lài tiếp tục biến đổi chậm



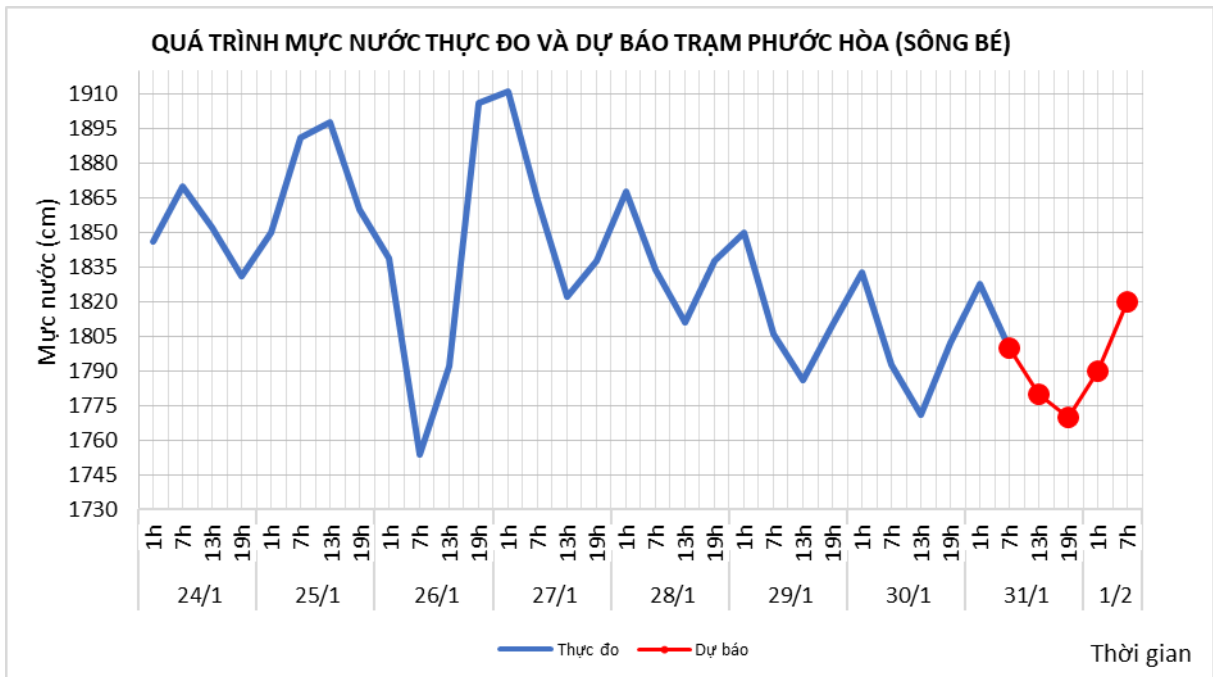
5.2. Sông Bé

a. Diễn biến tình hình thủy văn đã qua

Mức nước trên sông Bé biến đổi chậm

b. Dự báo, cảnh báo

Mức nước trên sông Bé tiếp tục biến đổi chậm



6. Lưu vực sông Mê Công

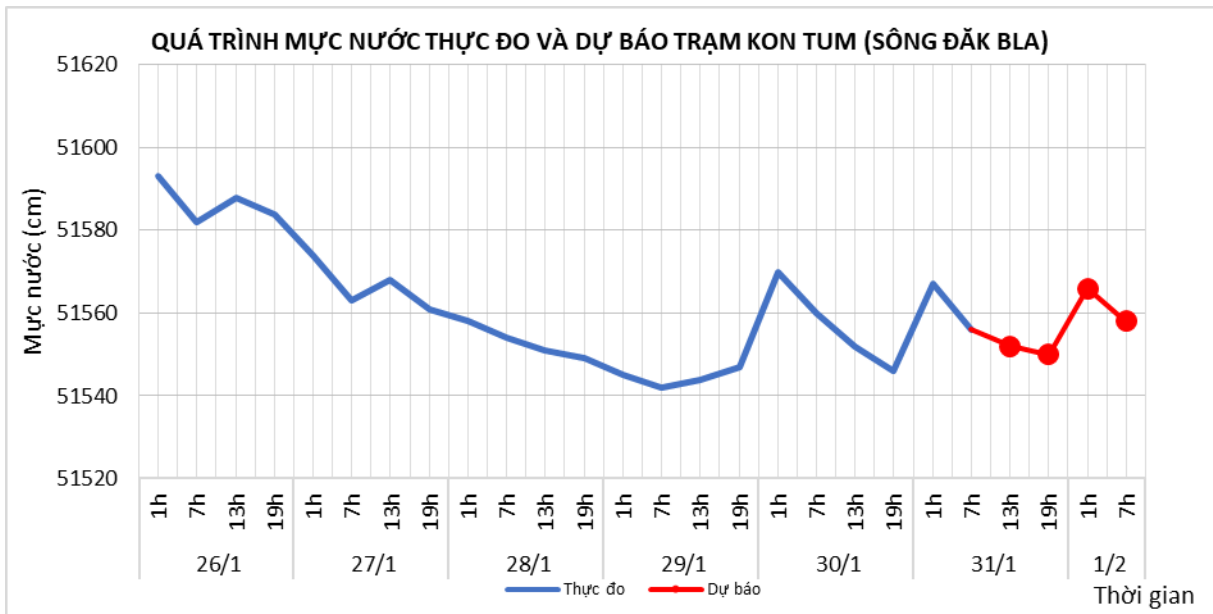
6.1. Sông Đắk Bla

a. Diễn biến tình hình thủy văn đã qua

Mức nước trên các sông dao động theo điều tiết của các hồ chứa thủy điện.

b. Dự báo, cảnh báo

Mức nước trên các sông dao động theo điều tiết của các hồ chứa thủy điện.



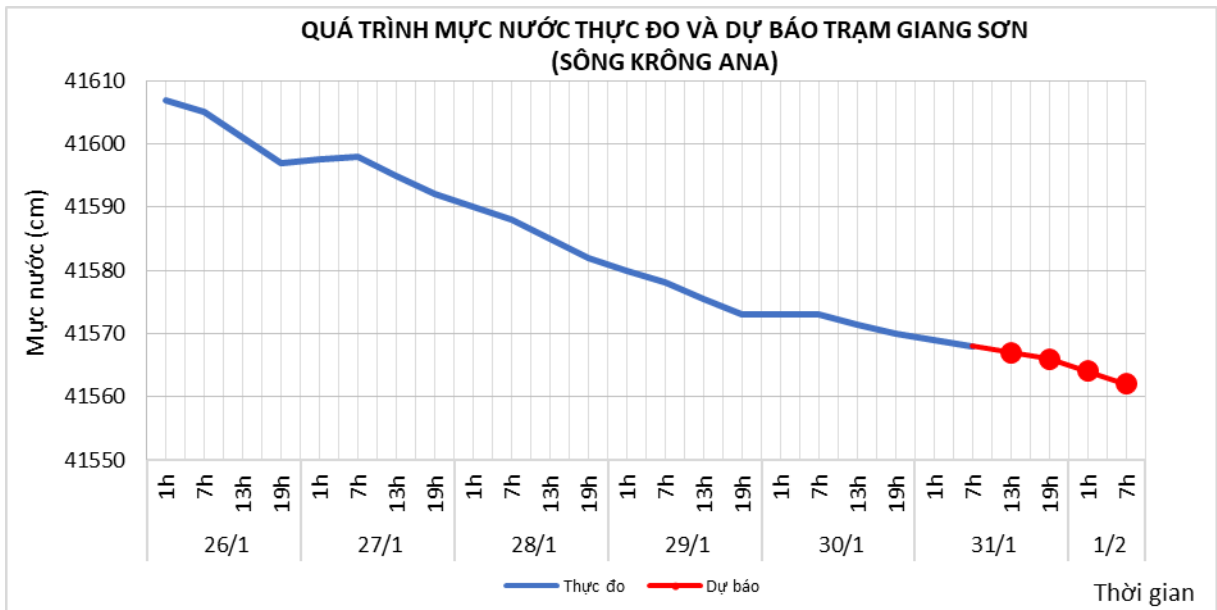
6.2. Sông Krông Ana

a. Diễn biến tình hình thủy văn đã qua

Mức nước sông Krông Ana biến đổi chậm. Mức nước các sông khác dao động theo điều tiết của hồ chứa thủy điện.

b. Dự báo, cảnh báo

Mức nước trên sông Krông Ana biến đổi chậm. Mức nước các sông khác dao động theo điều tiết của hồ chứa thủy điện.



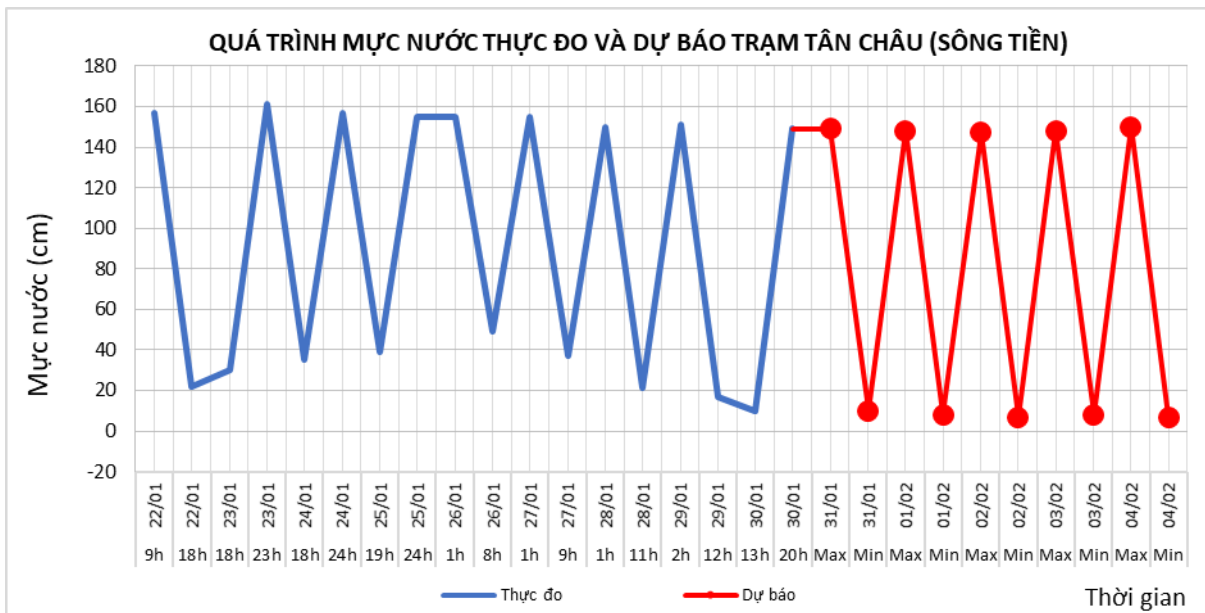
6.3. Sông Cửu Long

a. Diễn biến tình hình thủy văn đã qua

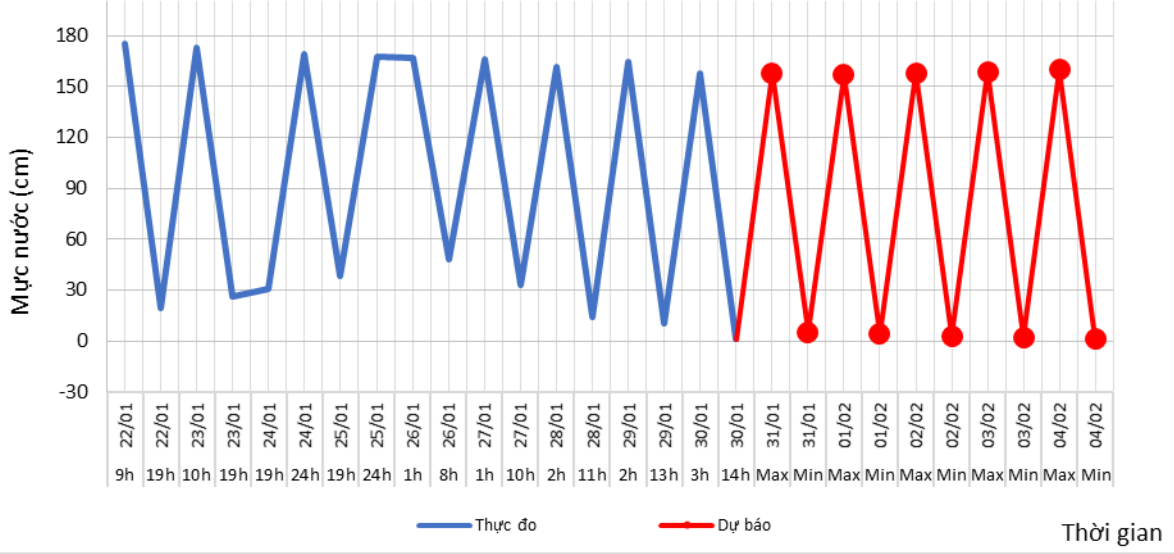
Mức nước đầu nguồn sông Cửu Long dao động theo triều. Mức nước cao nhất ngày 30/01 trên sông Tiền tại trạm Tân Châu 1,49m, trên sông Hậu tại trạm Châu Đốc 1,58m.

b. Dự báo, cảnh báo

Mức đầu nguồn sông Cửu Long dao động theo triều. Đến ngày 04/2, mức nước cao nhất ngày trên sông Tiền tại trạm Tân Châu ở mức 1,5m; trên sông Hậu tại trạm Châu Đốc ở mức 1,6m.



QUÁ TRÌNH MỨC NƯỚC THỰC ĐO VÀ DỰ BÁO TRẠM CHÂU ĐỐC (SÔNG HẬU)



II. Bảng mực nước, lưu lượng thực đo và dự báo các trạm

Sông	Trạm	Mực nước thực đo (cm)				Mực nước dự báo (cm)															
		13h-30/01	19h-30/01	1h-31/01	7h-31/01	13h-31/01		19h-31/01		1h-01/02		7h-01/02		13h-01/02		19h-01/02		1h-02/02		7h-02/02	
Đà	Hồ Hòa Bình (*)	321	520	1099	446	300	↓	600	↑	1200	↑	400	↓								
Thao	Yên Bái	2321	2316	2320	2315	2305	↓	2300	↓	2295	↓	2310	↑								
Thao	Phú Thọ	1093	1096	1090	1078	1075	↓	1070	↓	1075	↑	1070	↓								
Lô	Tuyên Quang	1348	1403	1449	1358	1350	↓	1405	↑	1450	↑	1360	↓								
Lô	Vụ Quang	635	618	638	643	635	↓	620	↓	625	↑	645	↑								
Hồng	Hà Nội	197	166	142	209	200	↓	170	↓	150	↓	215	↑	205	↓	175	↓	155	↓	220	↑
Cả	Nam Đàn	9	-52	71	132	20	↓	-55	↓	65	↑	155	↑	30	↓	-60	↓				
Kôn	Thanh Hòa	668	666	669	669	667	↓	665	↓	662	↓	665	↑								
Đồng Nai	Tà Lài	11038	11041	11037	11034	11032	↓	11030	↓	11033	↑	11035	↑								
Bé	Phước Hòa	1771	1802	1828	1800	1780	↓	1770	↓	1790	↑	1820	↑								
Đăkbla	Kon Tum	51552	51546	51567	51556	51552	↓	51550	↓	51566	↑	51558	↓								
Krông Ana	Giang Sơn	41572	41570	41569	41568	41567	↓	41566	↓	41564	↓	41562	↓								

Ghi chú: (*): Q m³/s

Sông	Trạm	Thực đo 24h và 36h qua (cm)				Dự báo 24h và 36h tới (cm)			
		Mực nước cao nhất		Mực nước thấp nhất		Mực nước cao nhất		Mực nước thấp nhất	
Cầu	Đáp Cầu	135	↑	45	↑	140	↑	40	↓
Thương	Phủ Lạng Thương	146	↑	24	↑	150	↑	25	↑
Lục Nam	Lục Nam	123	↓	20	↓	145	↑	5	↓
Thái Bình	Phả Lại (**)	160	→	11	↑	170	↑	10	↓
Mã	Giàng (**)	194	↑	-88	↓	205	↑	-100	↓
La	Linh Cảm	137	↑	-100	↓	145	↑	-105	↓
Gianh	Mai Hóa	92	↑	-60	↓	95	↑	-50	↑
Hương	Kim Long	53	↓	49	↑	52	↓	47	↓
Thu Bồn	Câu Lâu	83	↑	-46	↓	85	↑	-45	↑
Trà Khúc	Trà Khúc	104	↑	4	↓	110	↑	-5	↓
Đà Rằng	Phú Lâm	68	↑	-70	↑	75	↑	-90	↓

Ghi chú: Các trạm (**) lấy giá trị thực đo 36 giờ qua và dự báo 36 giờ tới

Sông	Trạm	Mức nước cao nhất ngày												Mức nước thấp ngày											
		Thực đo		Dự báo										Thực đo		Dự báo									
		30/01	31/01	01/02	02/02	03/02	04/02	03/02	04/02	30/01	31/01	01/02	02/02	03/02	04/02	03/02	04/02								
Sông Tiền	Tân Châu	149	↓	149	⇒	148	↓	147	↓	148	↑	150	↑	10	↓	10	⇒	8	↓	7	↓	8	↑	7	↓
Sông Hậu	Châu Đốc	158	↓	158	⇒	157	↓	158	↑	159	↑	160	↑	1	↓	5	↑	4	↓	3	↓	2	↓	1	↓

Thời gian ban hành bản tin tiếp theo: 10h30' ngày 01/02

Tin phát lúc: 10h30'

**Người chịu trách nhiệm
ban hành bản tin**



Phùng Tiến Dũng