

Số: TVHN-323 /DBQG

Hà Nội, ngày 18 tháng 11 năm 2024

BẢN TIN DỰ BÁO, CẢNH BÁO THỦY VĂN THỜI HẠN NGẮN

I. Diễn biến xu thế thủy văn

1. Khu vực Miền núi phía Bắc:

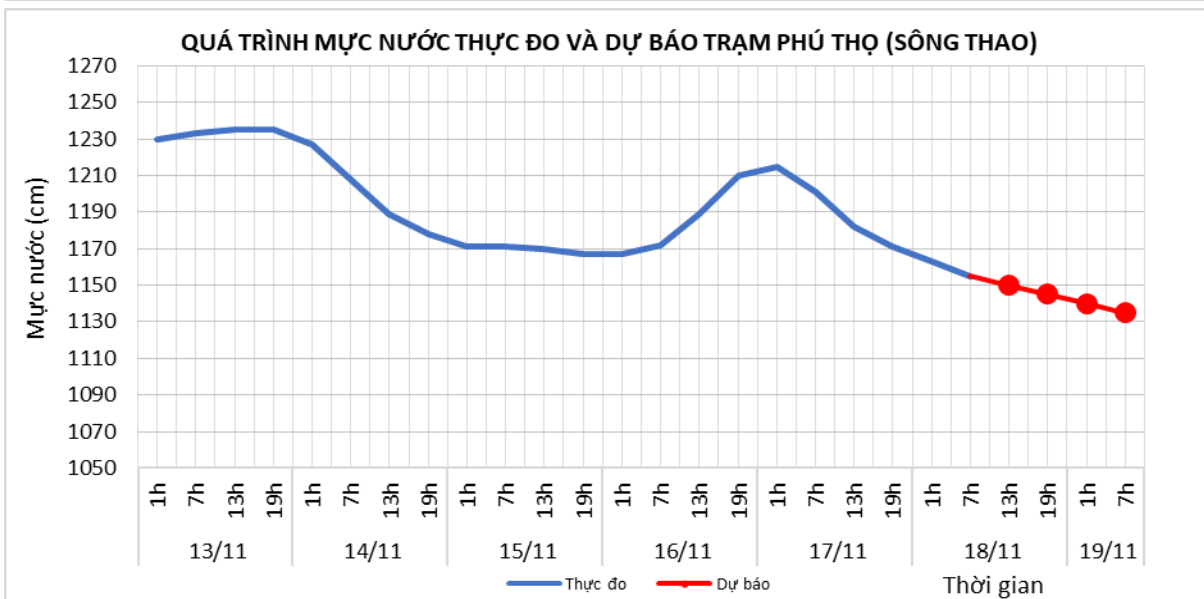
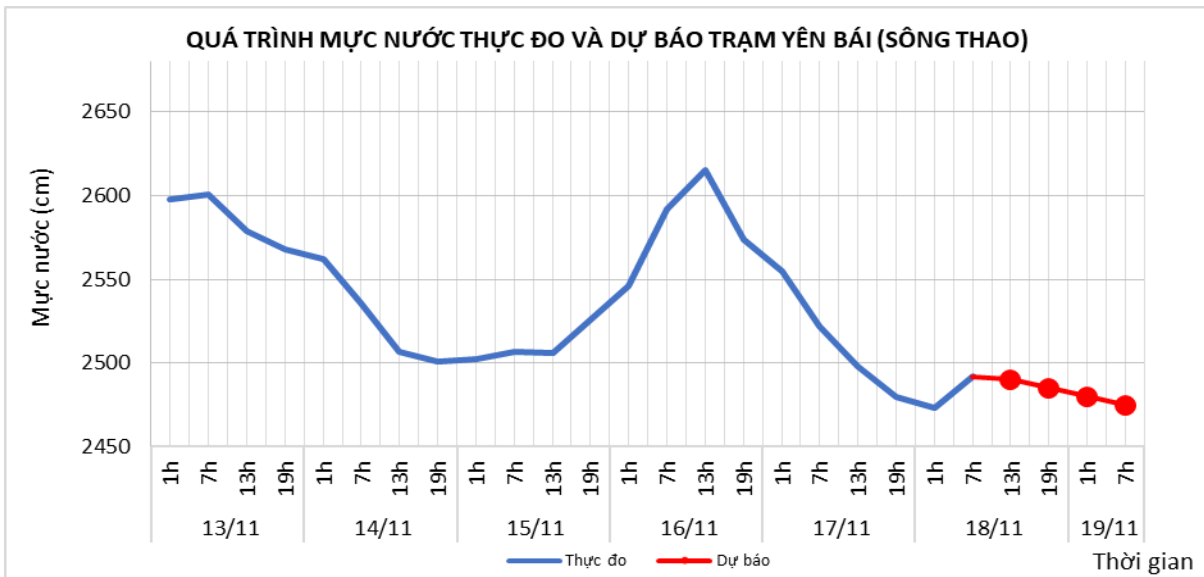
1.1. Lưu vực sông Thao

a. Diễn biến tình hình thủy văn đã qua

Mức nước trên sông Thao tại Yên Bái, Phú Thọ đang biến đổi chậm.

b. Dự báo, cảnh báo

Mức nước trên sông Thao tại Yên Bái và Phú Thọ tiếp tục biến đổi chậm.



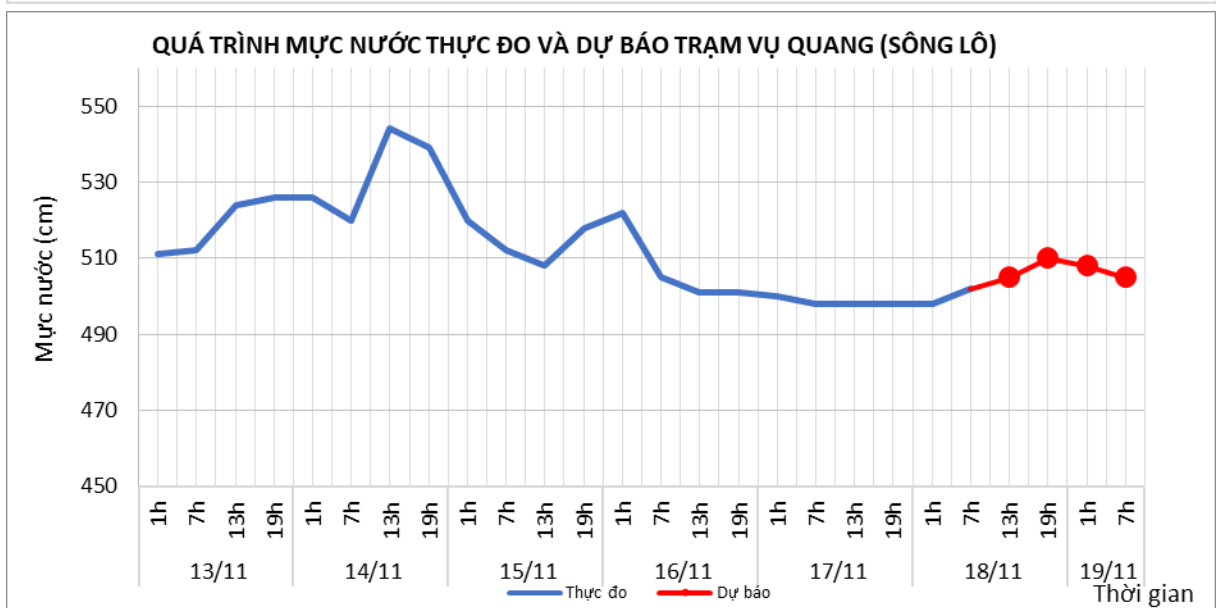
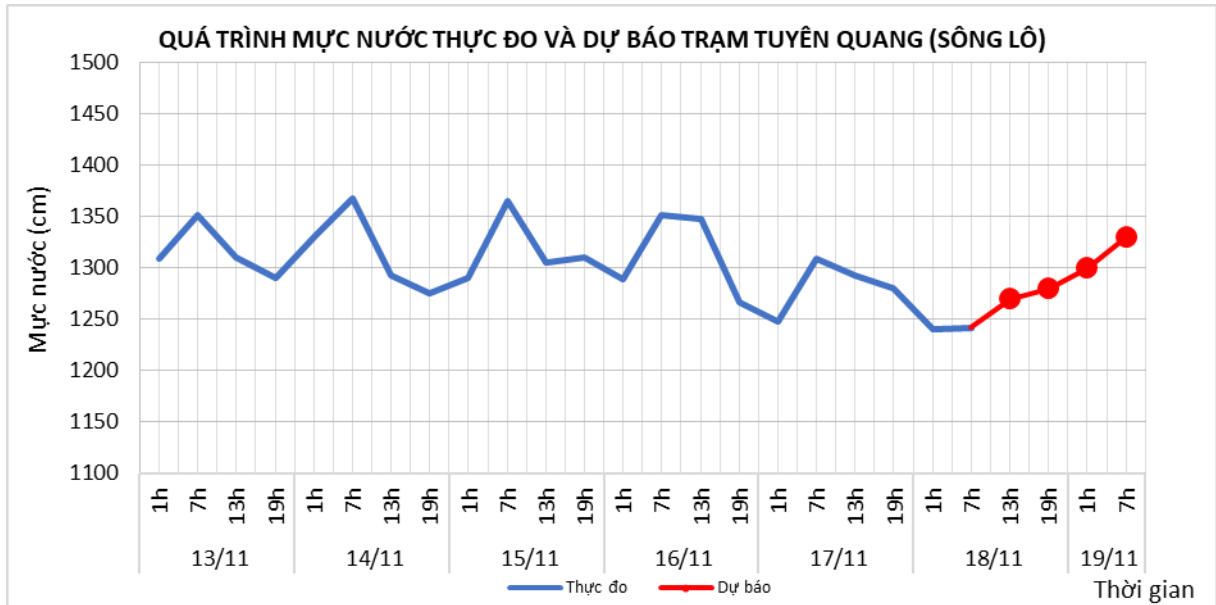
1.2. Lưu vực sông Lô

a. Diễn biến tình hình thủy văn đã qua

Mức nước tại Tuyên Quang, Vụ Quang đang biến đổi chậm theo điều tiết các hồ tuyến trên.

b. Dự báo, cảnh báo

Mức nước tại Tuyên Quang, Vụ Quang tiếp tục biến đổi chậm theo điều tiết các hồ tuyến trên.



2. Khu vực Đồng bằng và Trung du Bắc Bộ:

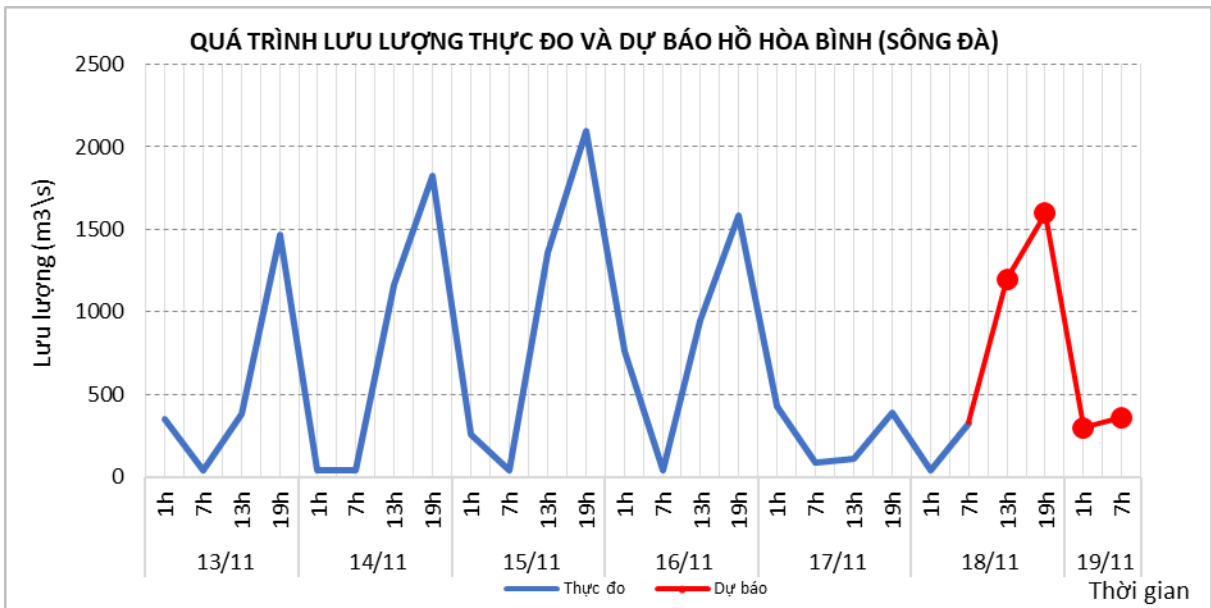
2.1 Lưu vực sông Đà

a. Diễn biến tình hình thủy văn đã qua

Lưu lượng đến hồ Hòa Bình dao động theo điều tiết của thủy điện tuyến trên

b. Dự báo, cảnh báo

Lưu lượng đến hồ Hòa Bình sẽ dao động theo chế độ điều tiết phát điện của thủy điện tuyến trên



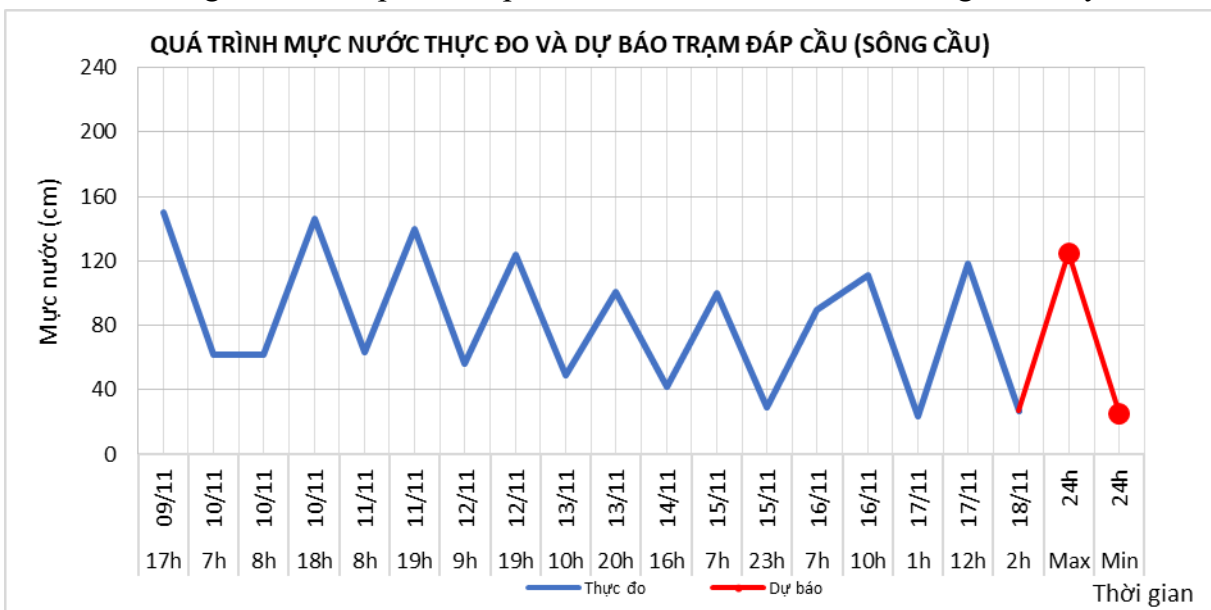
2.2. Lưu vực sông Cầu

a. Diễn biến tình hình thủy văn đã qua

Mực nước sông Cầu tại Đập Cầu đang biến đổi chậm và ảnh hưởng của thủy triều.

b. Dự báo, cảnh báo

Mực nước sông Cầu tại Đập Cầu tiếp tục biến đổi chậm và ảnh hưởng của thủy triều.



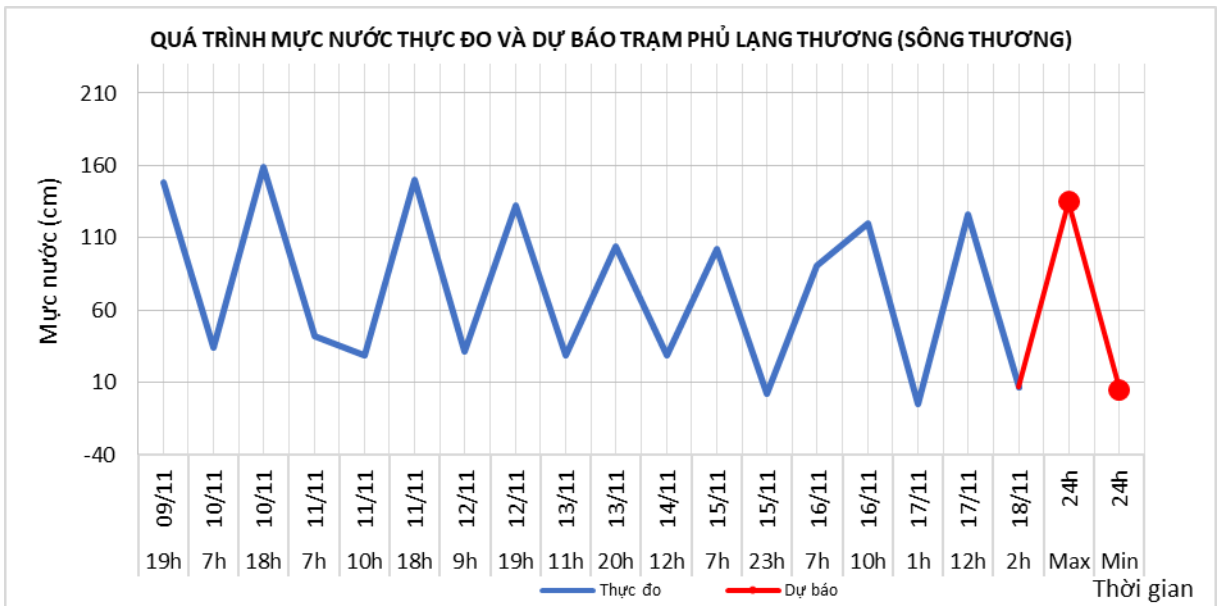
2.3. Lưu vực sông Thương

a. Diễn biến tình hình thủy văn đã qua

Mực nước sông Thương tại Phủ Lạng Thương đang biến đổi chậm và ảnh hưởng của thủy triều.

b. Dự báo, cảnh báo

Mực nước sông Thương tại Phủ Lạng Thương tiếp tục biến đổi chậm và ảnh hưởng của thủy triều.



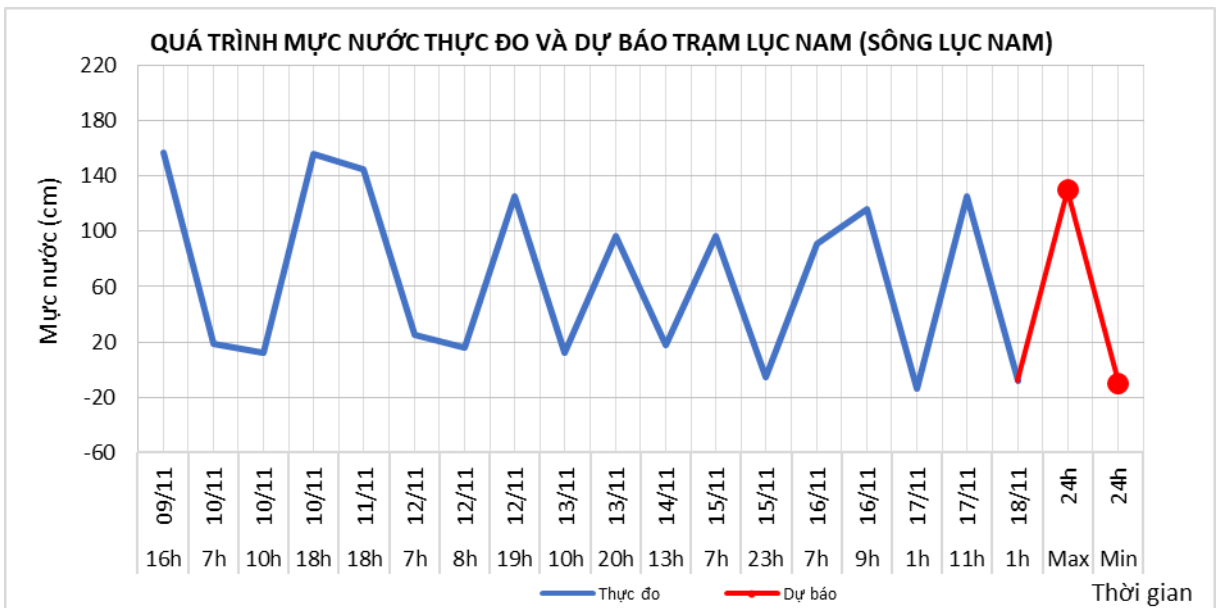
2.4. Lưu vực sông Lục Nam

a. Diễn biến tình hình thủy văn đã qua

Mức nước sông Lục Nam đang biến đổi chậm và ảnh hưởng của thủy triều.

b. Dự báo, cảnh báo

Mức nước sông Lục Nam tại Lục Nam tiếp tục biến đổi chậm và ảnh hưởng của thủy triều.



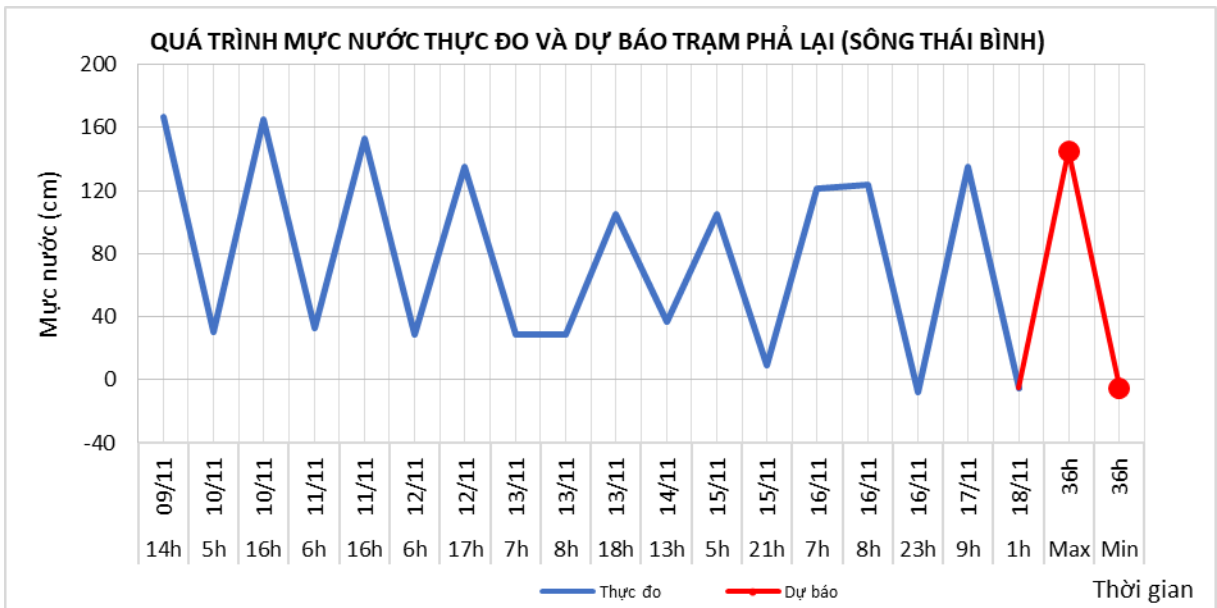
2.5. Lưu vực sông Thái Bình

a. Diễn biến tình hình thủy văn đã qua

Mức nước hạ lưu sông Thái Bình tại Phả Lại đang biến đổi chậm và ảnh hưởng bởi thủy triều.

b. Dự báo, cảnh báo

Mức nước hạ lưu sông Thái Bình tại Phả Lại biến đổi chậm và ảnh hưởng bởi thủy triều. Trong 36h tới, mức nước tại Phả Lại cao nhất dự báo là 1,45m, thấp nhất dự báo là -0,05m.



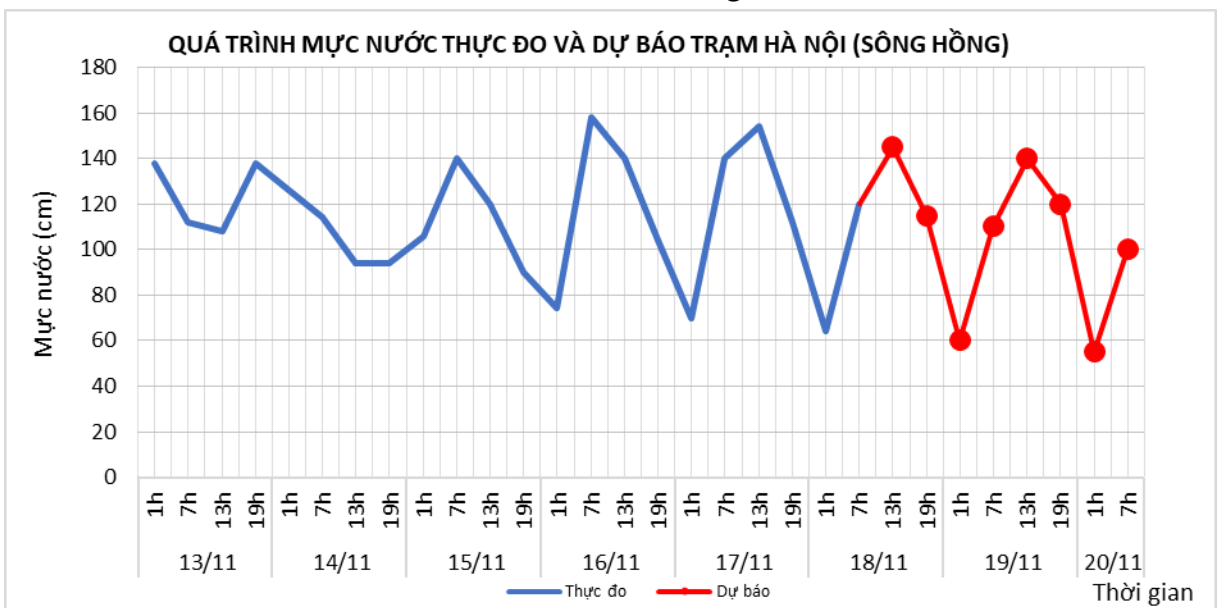
2.6. Lưu vực sông Hồng

a. Diễn biến tình hình thủy văn đã qua

Mức nước hạ lưu sông Hồng tại Hà Nội đang biến đổi chậm và chịu ảnh hưởng thủy triều.

b. Dự báo, cảnh báo

Mức nước hạ lưu sông Hồng tiếp tục biến đổi chậm và chịu ảnh hưởng của thủy triều. Đến 7h/20/11 mức nước tại trạm Hà Nội có khả năng ở mức 1,0m.



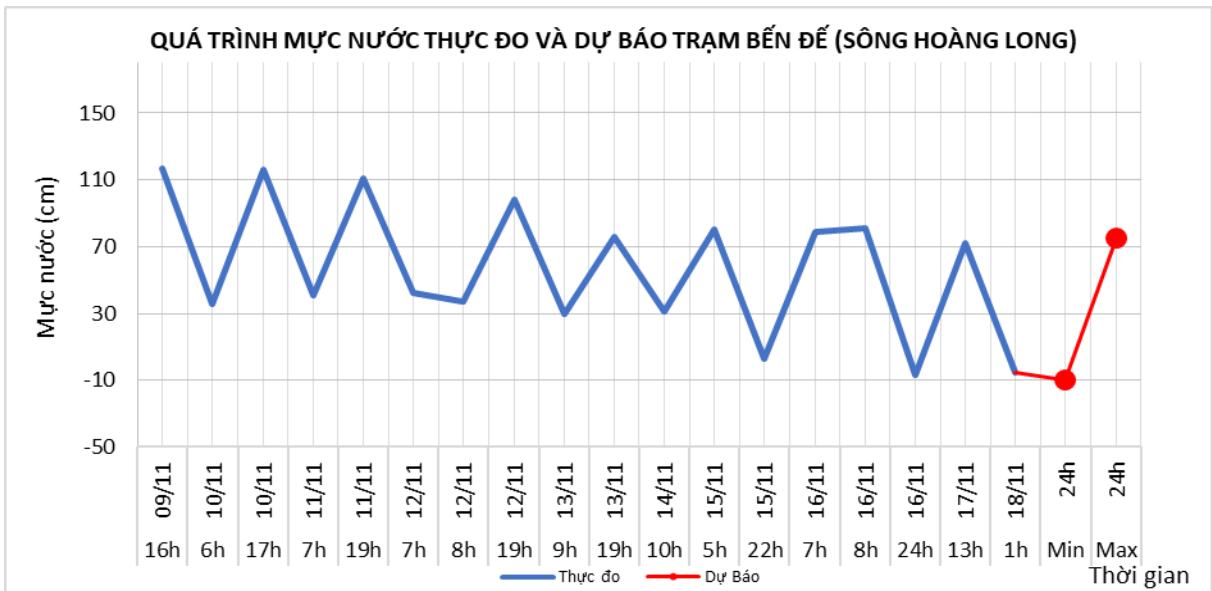
2.7. Lưu vực sông Hoàng Long

a. Diễn biến tình hình thủy văn đã qua

Mức nước sông Hoàng Long tại Bến Đé đang biến đổi chậm và chịu ảnh hưởng thủy triều.

b. Dự báo, cảnh báo

Mức nước trên sông Hoàng Long tại Bến Đé tiếp tục biến đổi chậm và chịu ảnh hưởng thủy triều.



3. Khu vực Bắc Trung Bộ

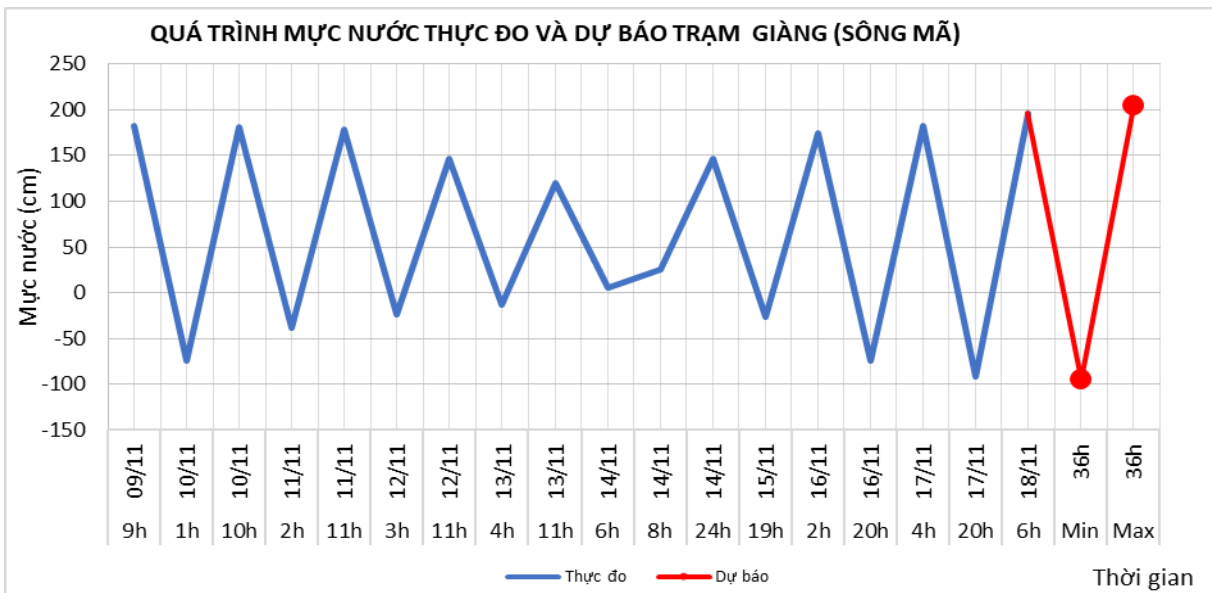
3.1. Lưu vực sông Mã

a. Diễn biến tình hình thủy văn đã qua

Mức nước thượng lưu biến đổi chậm, trung lưu dao động theo điều tiết hồ chứa, hạ lưu biến đổi theo triều.

b. Dự báo, cảnh báo

Mức nước thượng lưu biến đổi chậm, trung lưu dao động theo điều tiết hồ chứa, hạ lưu biến đổi theo triều.



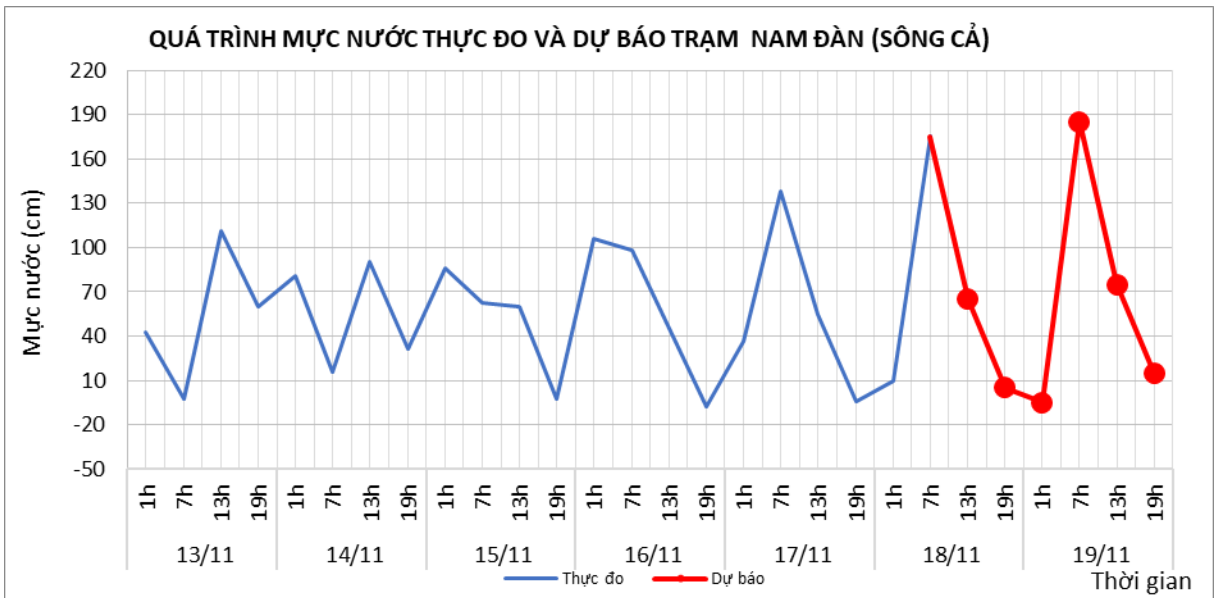
3.2. Lưu vực sông Cả

a. Diễn biến tình hình thủy văn đã qua

Mức nước thượng lưu biến đổi chậm, trung lưu dao động theo điều tiết hồ chứa, hạ lưu biến đổi theo triều.

b. Dự báo, cảnh báo

Mức nước thượng lưu biến đổi chậm, trung lưu dao động theo điều tiết hồ chứa, hạ lưu biến đổi theo triều.



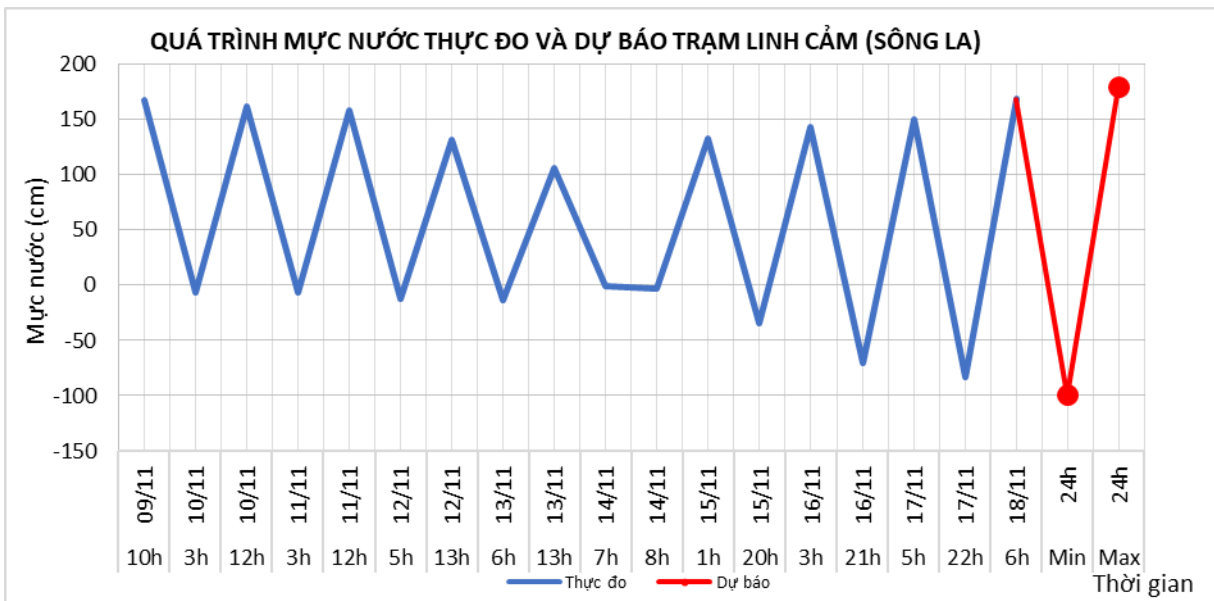
3.3. Lưu vực sông La

a. Diễn biến tình hình thủy văn đã qua

Lũ trên sông Ngàn Sâu, Ngàn Phố biến đổi chậm; hạ lưu sông La dao động theo triều.

b. Dự báo, cảnh báo

Mức nước sông Ngàn Sâu, Ngàn Phố biến đổi chậm, hạ lưu sông La dao động theo triều.



4. Khu vực Trung Trung Bộ

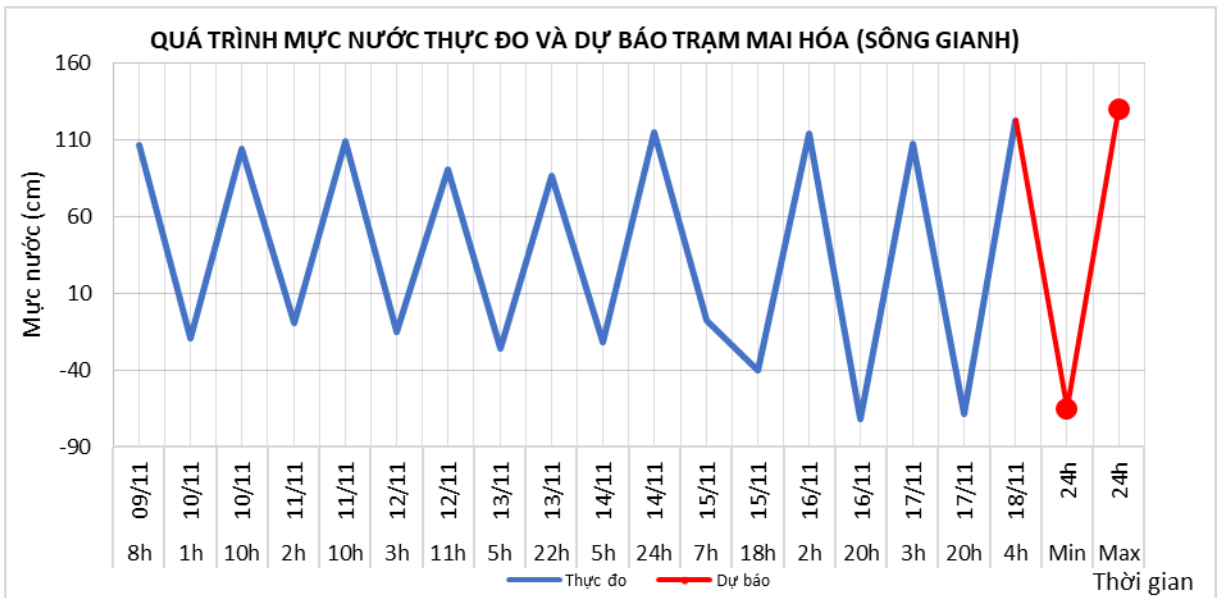
4.1. Lưu vực sông Gianh

a. Diễn biến tình hình thủy văn đã qua

Mức nước thượng lưu sông Gianh biến đổi chậm, hạ lưu dao động theo triều.

b. Dự báo, cảnh báo

Mức nước thượng lưu sông Gianh biến đổi chậm, hạ lưu dao động theo triều.



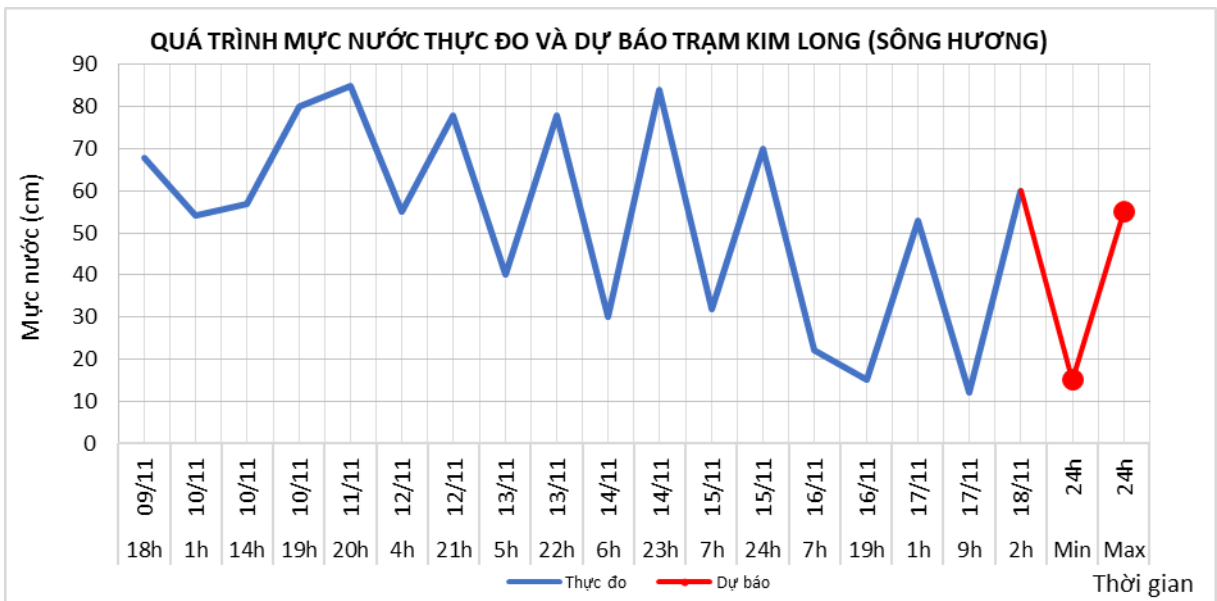
4.2. Lưu vực sông Hương

a. Diễn biến tình hình thủy văn đã qua

Mức nước sông Hương dao động theo điều tiết hồ chứa.

b. Dự báo, cảnh báo

Mức nước sông Hương dao động theo điều tiết hồ chứa.



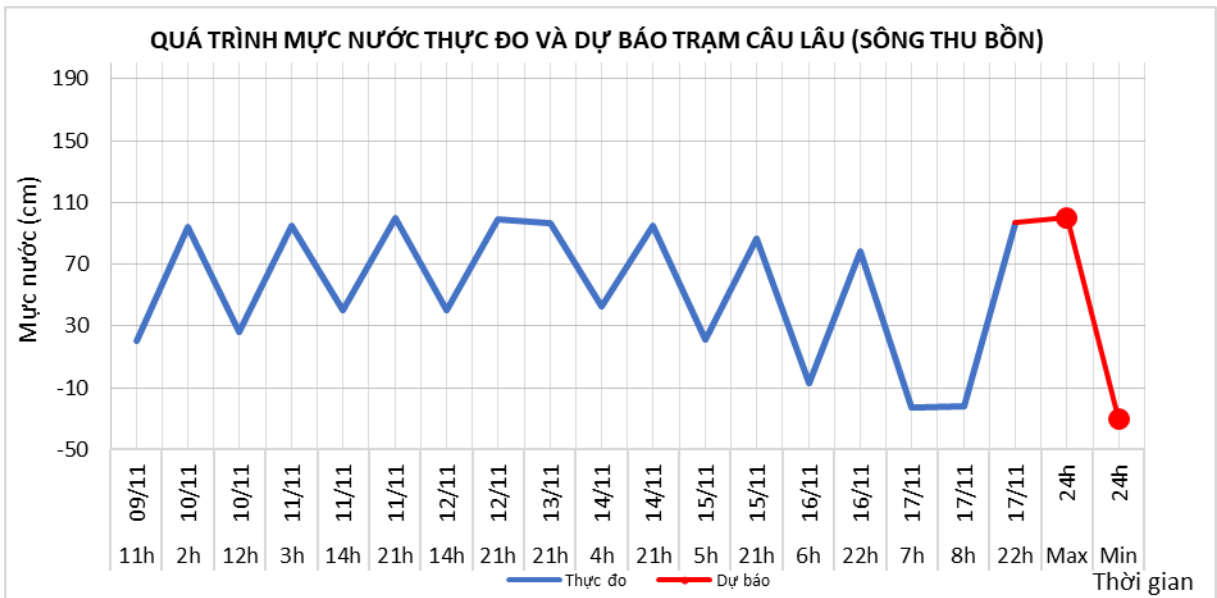
4.3. Lưu vực sông Vu Gia Thu Bồn

a. Diễn biến tình hình thủy văn đã qua

Mức nước trên sông Vu Gia và trung, thượng lưu sông Thu Bồn biến đổi chậm, hạ lưu sông Thu Bồn dao động theo triều.

b. Dự báo, cảnh báo

Mức nước trên sông Vu Gia và trung, thượng lưu sông Thu Bồn biến đổi chậm, hạ lưu sông Thu Bồn dao động theo triều.



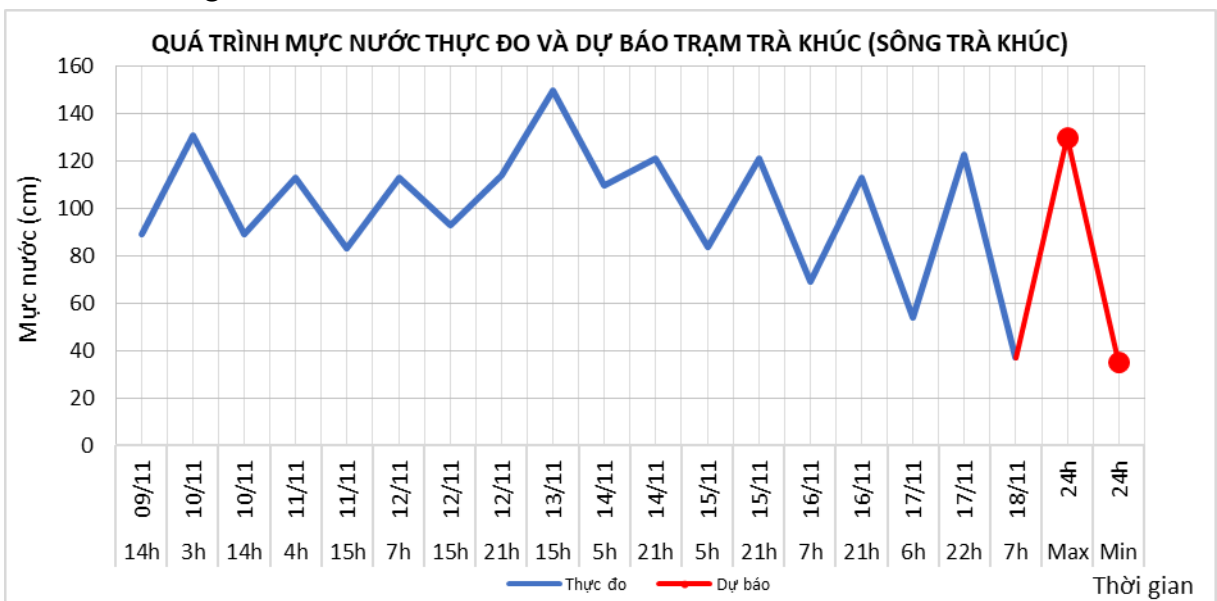
4.4. Lưu vực sông Trà Khúc

a. Diễn biến tình hình thủy văn đã qua

Mức nước sông Trà Khúc biến đổi chậm.

b. Dự báo, cảnh báo

Mức nước sông Trà Khúc biến đổi chậm.



5. Khu vực Nam Trung Bộ

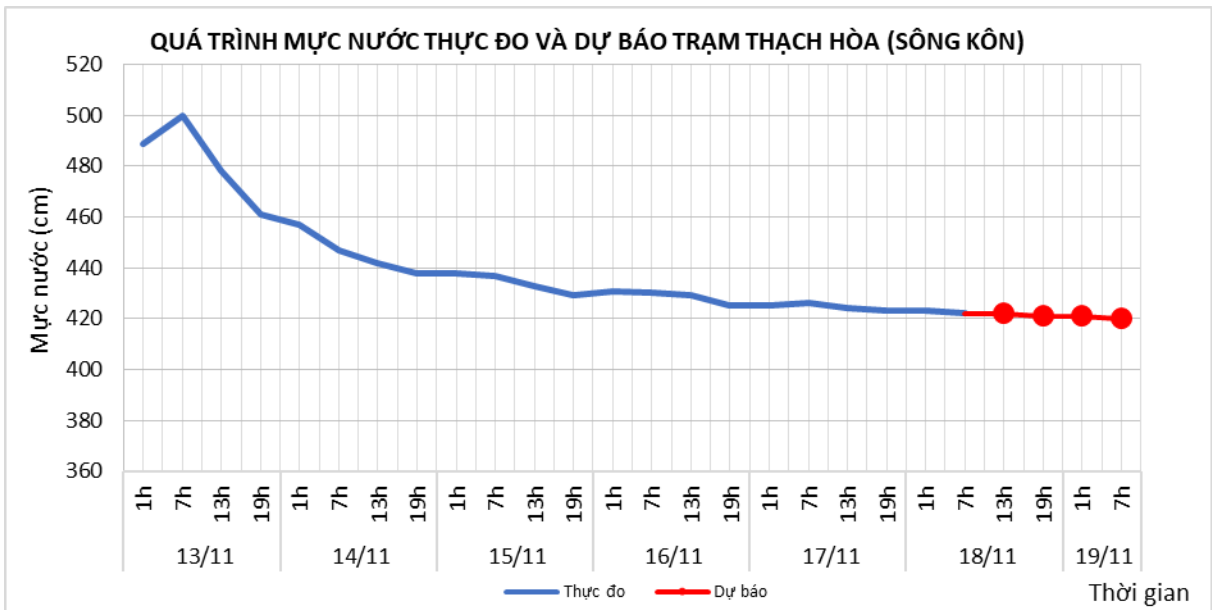
5.1. Lưu vực sông Kôn

a. Diễn biến tình hình thủy văn đã qua

Mức nước trên sông Kôn biến đổi chậm.

b. Dự báo, cảnh báo

Mức nước trên sông Kôn tiếp tục biến đổi chậm.



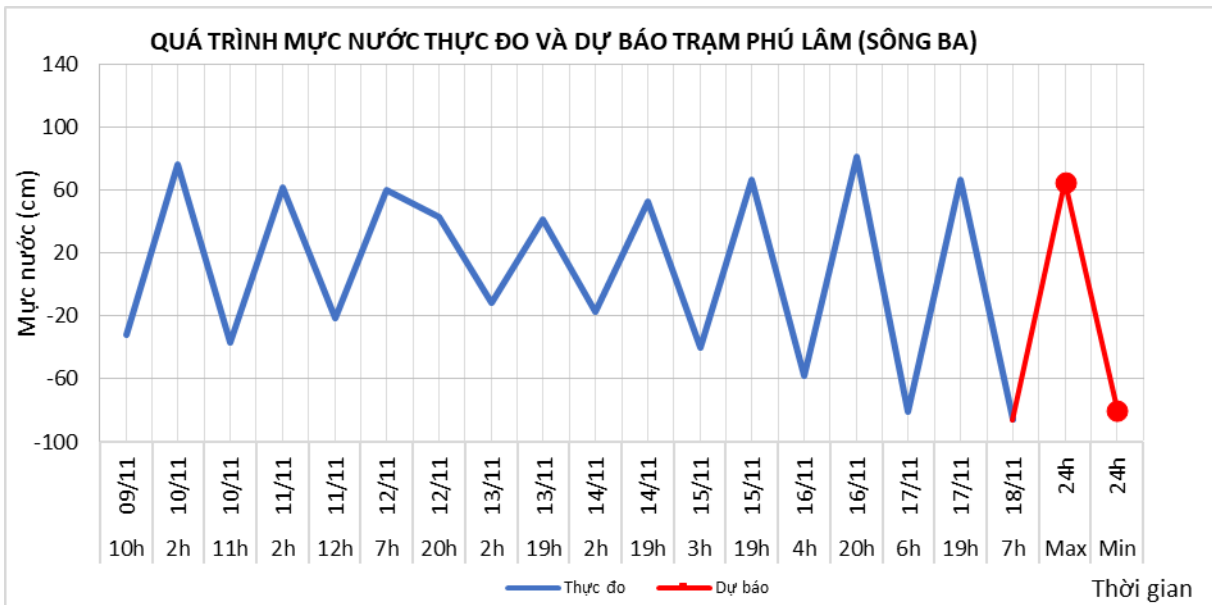
5.2. Lưu vực sông Ba

a. Diễn biến tình hình thủy văn đã qua

Mức nước thượng, trung lưu sông Ba giảm chậm, hạ lưu sông Ba dao động theo điều tiết của hồ chứa và thủy triều.

b. Dự báo, cảnh báo

Mức nước trên sông Ba dao động theo điều tiết của hồ chứa và thủy triều.



6. Khu vực Tây Nguyên

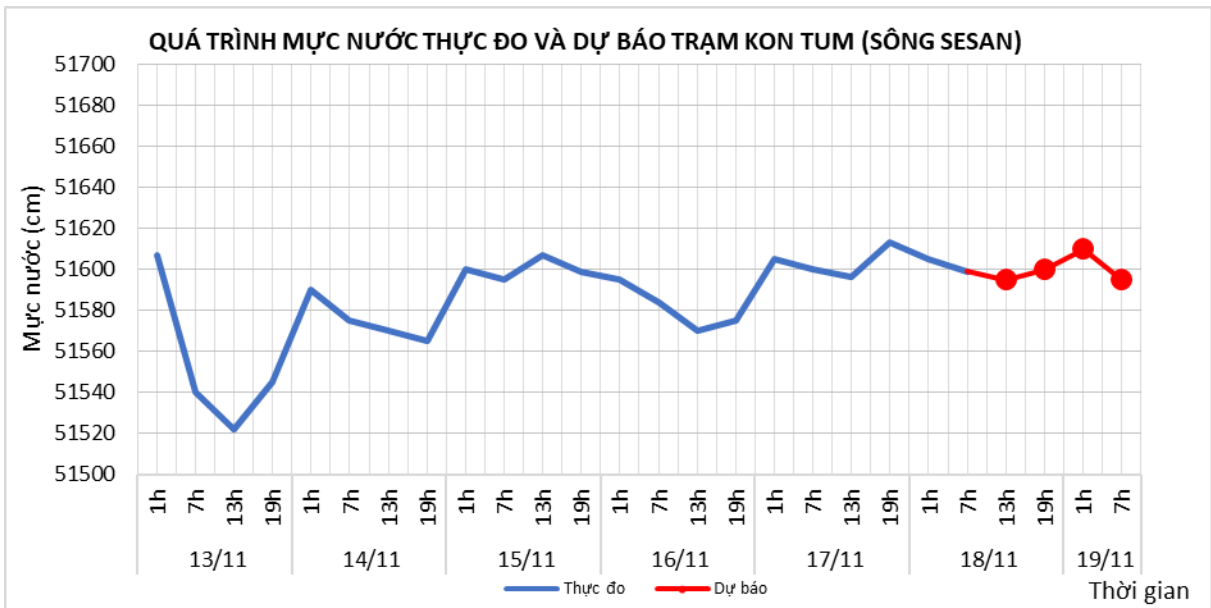
6.1. Lưu vực sông Sê San

a. Diễn biến tình hình thủy văn đã qua

Mức nước các sông dao động theo vận hành của hồ chứa thủy điện.

b. Dự báo, cảnh báo

Mức nước các sông dao động theo vận hành của hồ chứa thủy điện.



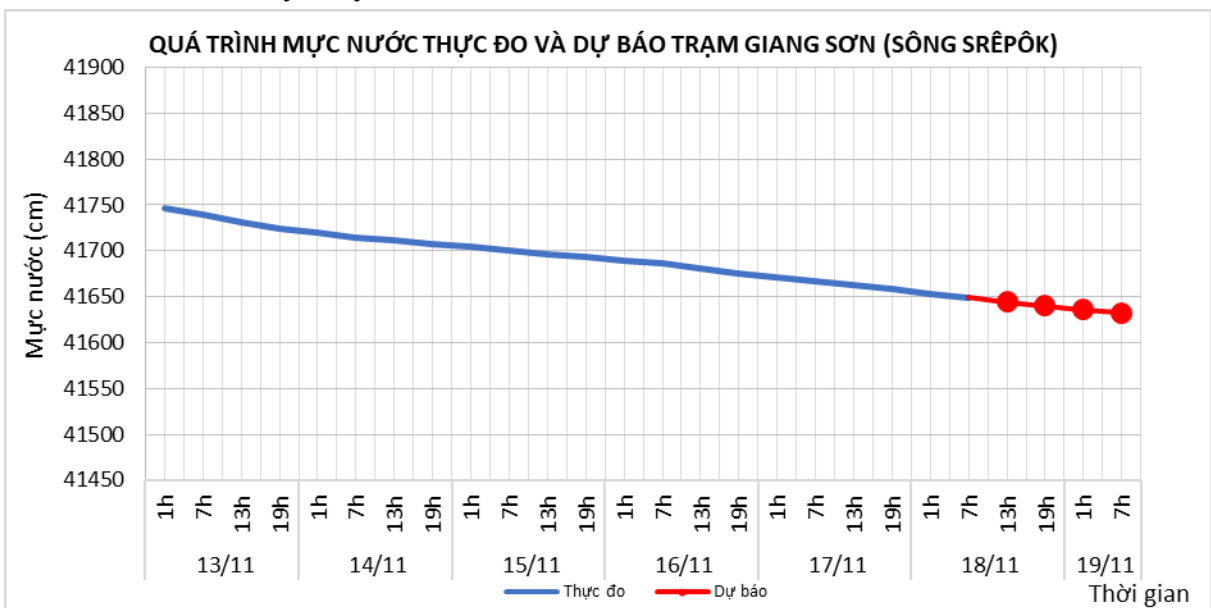
6.2. Lưu vực sông Srêpôk

a. Diễn biến tình hình thủy văn đã qua

Mức nước sông Krông Ana xuống chậm; mức nước các sông khác dao động theo vận hành của nhà máy thủy điện.

b. Dự báo, cảnh báo

Mức nước sông Krông Ana biến đổi chậm; mức nước các sông khác dao động theo điều tiết của nhà máy thủy điện.



6.3. Các sông khác

a. Diễn biến tình hình thủy văn đã qua

Mức nước biến đổi chậm.

b. Dự báo, cảnh báo

Mức nước biến đổi chậm.

7. Khu vực Nam Bộ

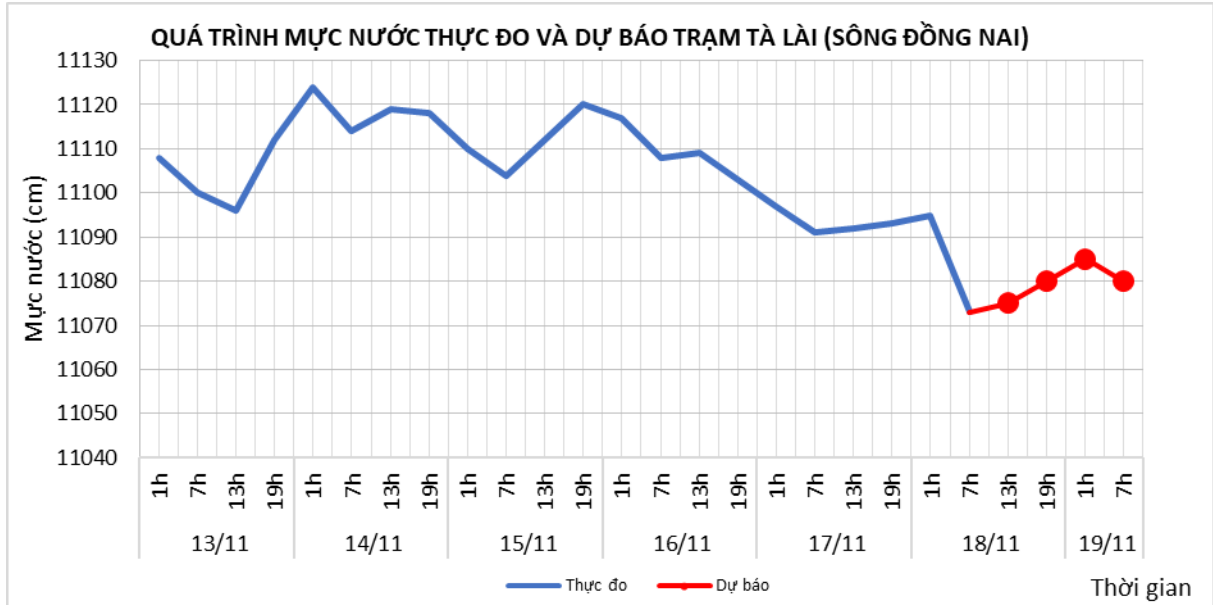
7.1. Lưu vực sông Đồng Nai

a. Diễn biến tình hình thủy văn đã qua

Mức nước trên sông Đồng Nai tại Tà Lài biến đổi chậm.

b. Dự báo, cảnh báo

Mức nước trên sông Đồng Nai tại Tà Lài biến đổi chậm.



7.2. Lưu vực sông Cửu Long

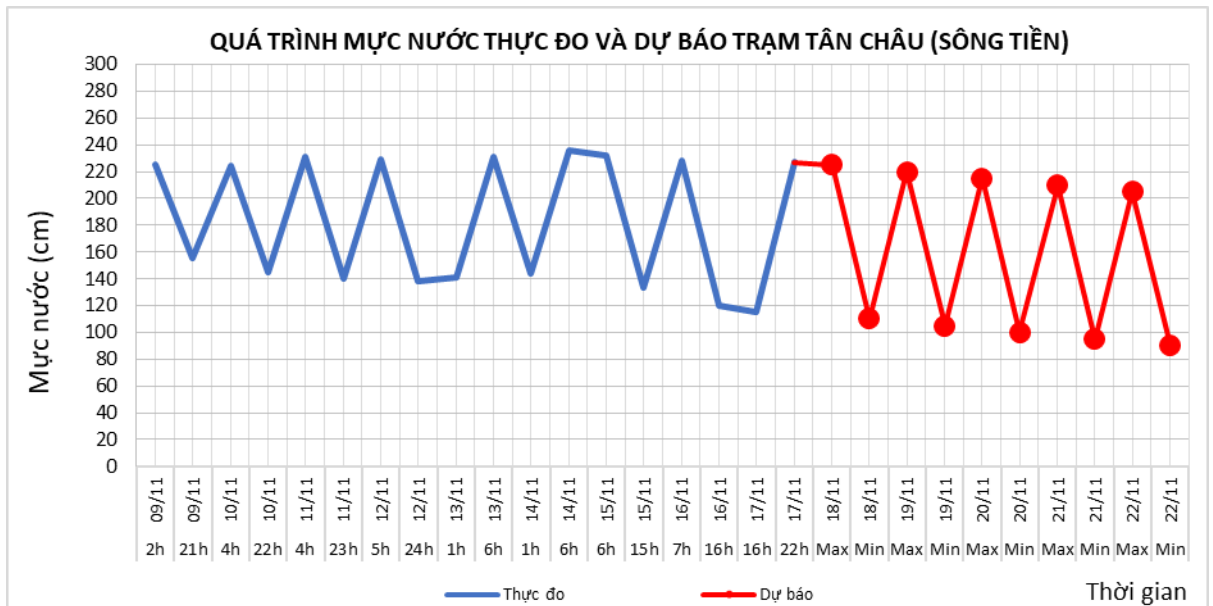
a. Diễn biến tình hình thủy văn đã qua

Mức nước đầu nguồn sông Cửu Long biến đổi theo triều. Mức nước cao nhất ngày 17/11 trên sông Tiền tại Tân Châu 2,27m, trên sông Hậu tại Châu Đốc 2,39m.

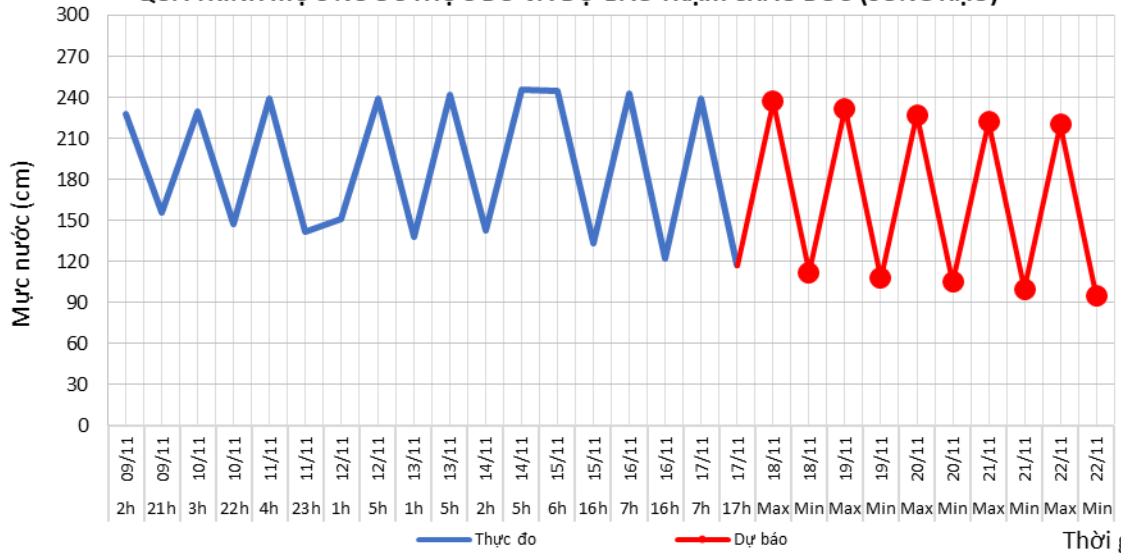
b. Dự báo, cảnh báo

Mức nước đầu nguồn sông Cửu Long biến đổi chậm theo triều. Đến ngày 22/11, mức nước cao nhất ngày tại Tân Châu ở mức 2,05m, tại Châu Đốc ở mức 2,20m.

Cảnh báo: Nguy cơ ngập lụt xảy ra tại các vùng trũng thấp, vùng ven sông tại các tỉnh hạ nguồn sông Cửu Long, thành phố Hồ Chí Minh, Cần Thơ, Vĩnh Long



QUÁ TRÌNH MỨC NƯỚC THỰC ĐO VÀ DỰ BÁO TRẠM CHÂU ĐỐC (SÔNG HẬU)



II. Bảng mực nước, lưu lượng thực đo và dự báo các trạm

Sông	Trạm	Mực nước thực đo (cm)				Mực nước dự báo (cm)															
		13h-17/11	19h-17/11	1h-18/11	7h-18/11	13h-18/11		19h-18/11		1h-19/11		7h-19/11		13h-19/11		19h-19/11		1h-20/11		7h-20/11	
Đà	Hồ Hòa Bình (*)	113	388	40	329	1200	↑	1600	↑	300	↓	360	↑								
Thao	Yên Bái	2498	2480	2473	2492	2490	↓	2485	↓	2480	↓	2475	↓								
Thao	Phú Thọ	1182	1171	1163	1155	1150	↓	1145	↓	1140	↓	1135	↓								
Lô	Tuyên Quang	1293	1280	1240	1242	1270	↑	1280	↑	1300	↑	1330	↑								
Lô	Vụ Quang	498	498	498	502	505	↑	510	↑	508	↓	505	↓								
Hồng	Hà Nội	154	112	64	120	145	↑	115	↓	60	↓	110	↑	140	↑	120	↓	55	↓	100	↑
Cả	Nam Đàn	55	-4	10	175	65	↓	5	↓	-5	↓	185	↑	75	↓	15	↓				
Kôn	Thanh Hòa	424	423	423	422	422	⇒	421	↓	421	⇒	420	↓								
Đăkbla	Kon Tum	51596	51613	51605	51599	51595	↓	51600	↑	51610	↑	51595	↓								
Krông Ana	Giang Sơn	41662	41658	41654	41649	41644	↓	41640	↓	41636	↓	41632	↓								
Đồng Nai	Tà Lài	11092	11093	11095	11073	11075	↑	11080	↑	11085	↑	11080	↓								

Ghi chú: (*): Q m³/s

Sông	Trạm	Thực đo 24h và 36h qua (cm)				Dự báo 24h và 36h tới (cm)			
		Mực nước cao nhất		Mực nước thấp nhất		Mực nước cao nhất		Mực nước thấp nhất	
Cầu	Đáp Cầu	118	↑	27	↑	125	↑	25	↓
Thương	Phủ Lạng Thương	126	↑	7	↓	135	↑	5	↓
Lục Nam	Lục Nam	125	↑	-8	↓	130	↑	-10	↓
Thái Bình	Phả Lại (**)	135	↑	-8	⇒	145	↑	-5	↑
Hoàng Long	Bến Đê	72	↓	-5	↑	75	↑	-10	↓
Mã	Giàng (**)	196	↑	-92	↓	205	↑	-95	↓
La	Linh Cảm	169	↑	-83	↓	180	↑	-100	↓
Gianh	Mai Hóa	123	↑	-69	↑	130	↑	-65	↑
Hương	Kim Long	60	↑	12	↓	55	↓	15	↑
Thu Bồn	Câu Lâu	97	↑	-22	↑	100	↑	-30	↓
Trà Khúc	Trà Khúc	123	↑	37	↓	130	↑	35	↓
Đà Rằng	Phú Lâm	67	↓	-86	↓	65	↓	-80	↑

Ghi chú: Các trạm (**) lấy giá trị thực đo 36 giờ qua và dự báo 36 giờ tới

Khu vực Nam Bộ:

Sông	Trạm	Mức nước cao nhất ngày										Mức nước thấp ngày													
		Thực đo		Dự báo								Thực đo		Dự báo											
		17/11	18/11	19/11	20/11	21/11	22/11	17/11	18/11	19/11	20/11	21/11	22/11												
Sông Tiền	Tân Châu	227	↓	225	↓	220	↓	215	↓	210	↓	205	↓	115	↓	110	↓	105	↓	100	↓	95	↓	90	↓
Sông Hậu	Châu Đốc	239	↓	237	↓	232	↓	227	↓	222	↓	220	↓	117	↑	112	↓	108	↓	105	↓	100	↓	95	↓

Thời gian ban hành bản tin tiếp theo: 10h30' ngày 19/11

Tin phát lúc: 10h30'

**Người chịu trách nhiệm
ban hành bản tin**



Phùng Tiến Dũng