

Số: TVHN-364/DBQG

Hà Nội, ngày 29 tháng 12 năm 2024

BẢN TIN DỰ BÁO, CẢNH BÁO THỦY VĂN THỜI HẠN NGẮN

I. Diễn biến xu thế thủy văn

1. Khu vực Miền núi phía Bắc:

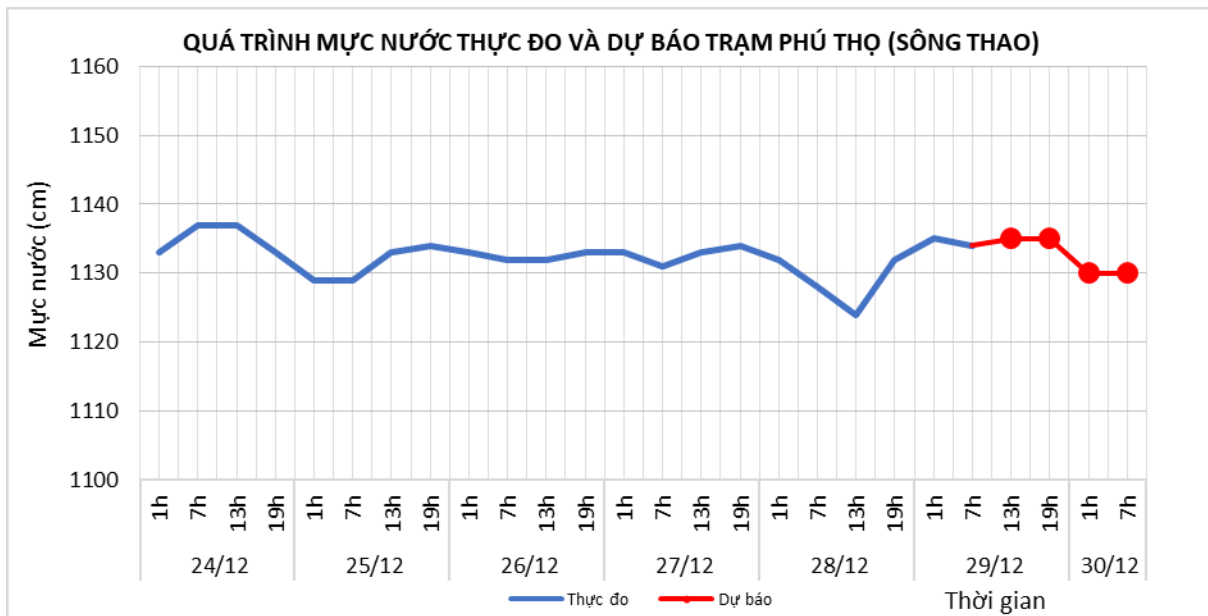
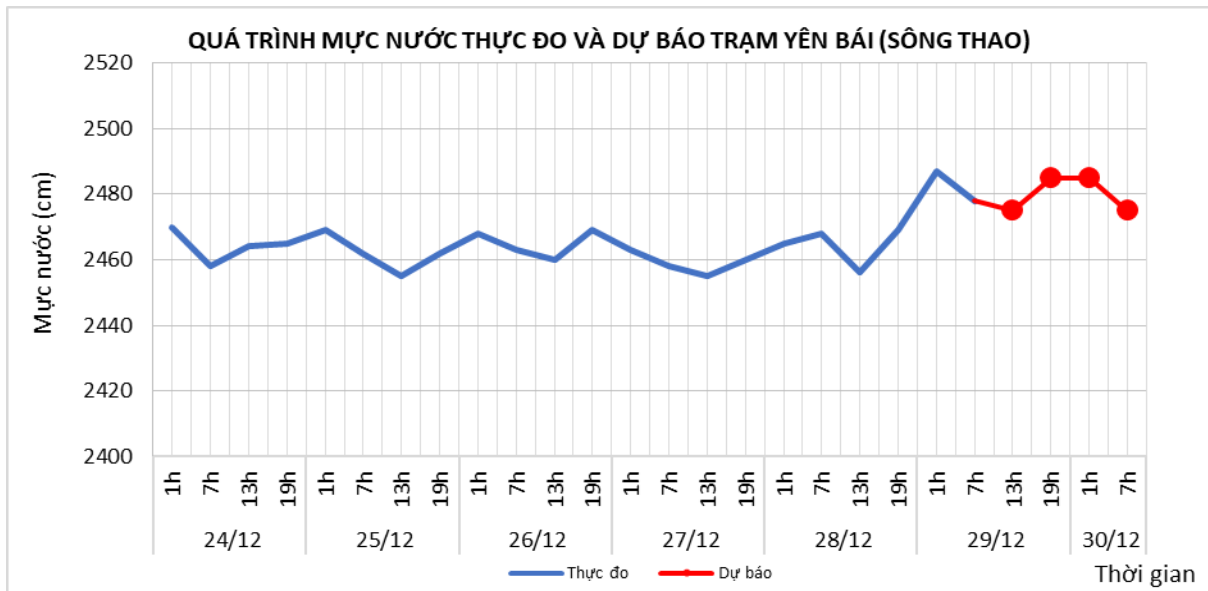
1.1. Lưu vực sông Thao

a. Diễn biến tình hình thủy văn đã qua

Mức nước trên sông Thao tại Yên Bái, Phú Thọ đang biến đổi chậm.

b. Dự báo, cảnh báo

Mức nước trên sông Thao tại Yên Bái và Phú Thọ tiếp tục biến đổi chậm.



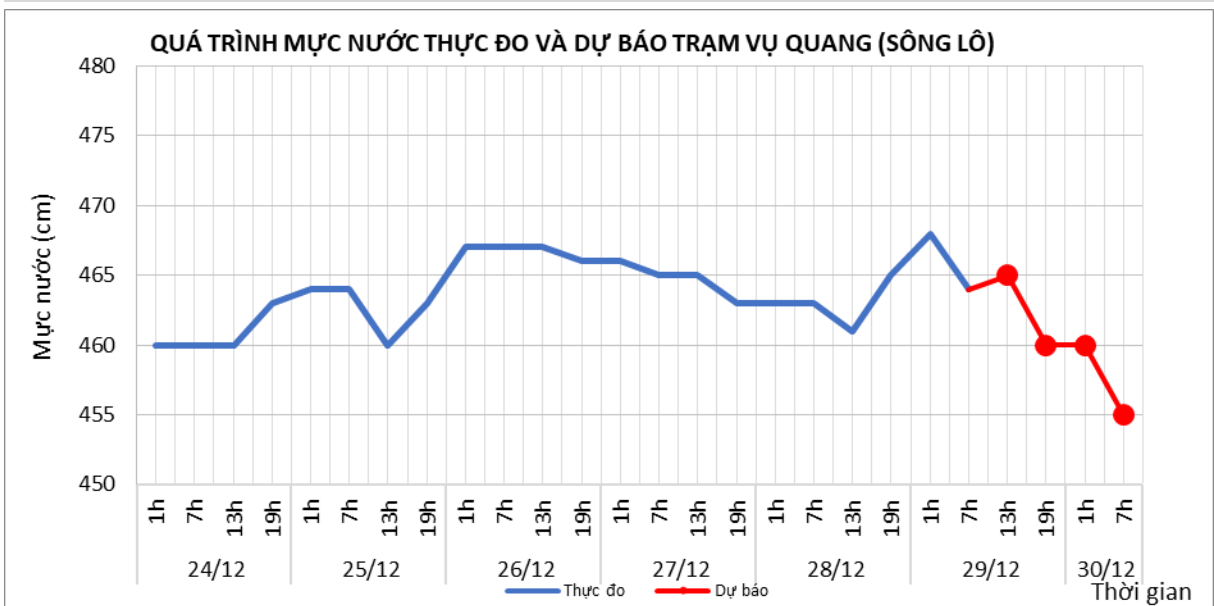
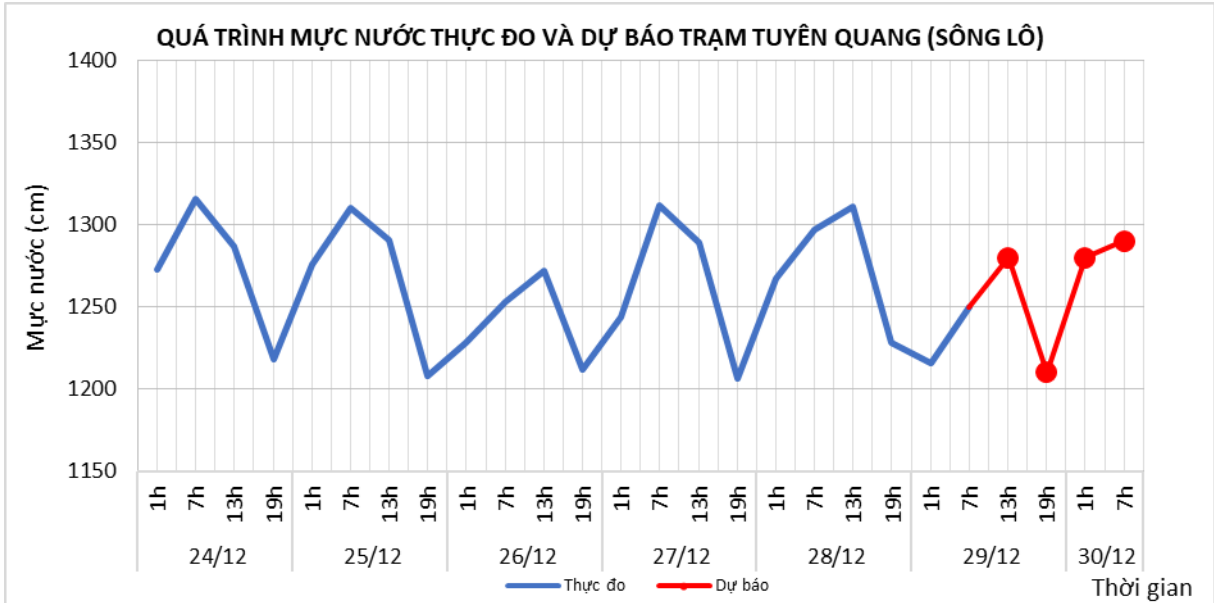
1.2. Lưu vực sông Lô

a. Diễn biến tình hình thủy văn đã qua

Mức nước tại Tuyên Quang, Vụ Quang đang biến đổi chậm theo điều tiết các hồ tuyến trên.

b. Dự báo, cảnh báo

Mức nước tại Tuyên Quang, Vụ Quang tiếp tục biến đổi chậm theo điều tiết các hồ tuyến trên.



2. Khu vực Đồng bằng và Trung du Bắc Bộ:

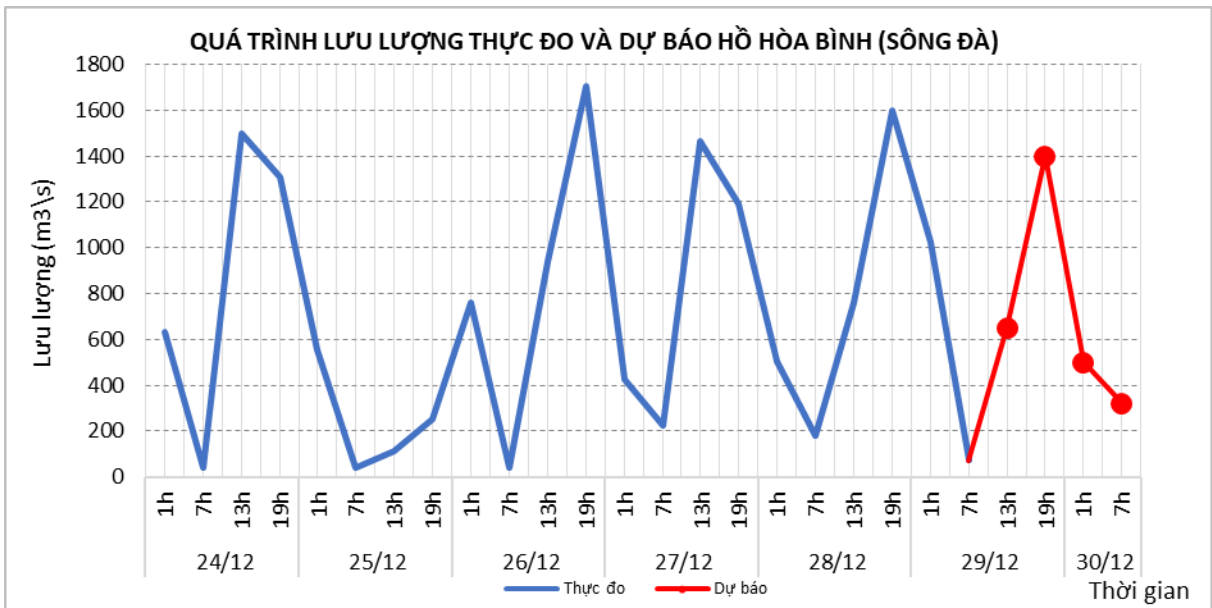
2.1 Lưu vực sông Đà

a. Diễn biến tình hình thủy văn đã qua

Lưu lượng đến hồ Hòa Bình dao động theo điều tiết của thủy điện tuyến trên

b. Dự báo, cảnh báo

Lưu lượng đến hồ Hòa Bình sẽ dao động theo chế độ điều tiết phát điện của thủy điện tuyến trên



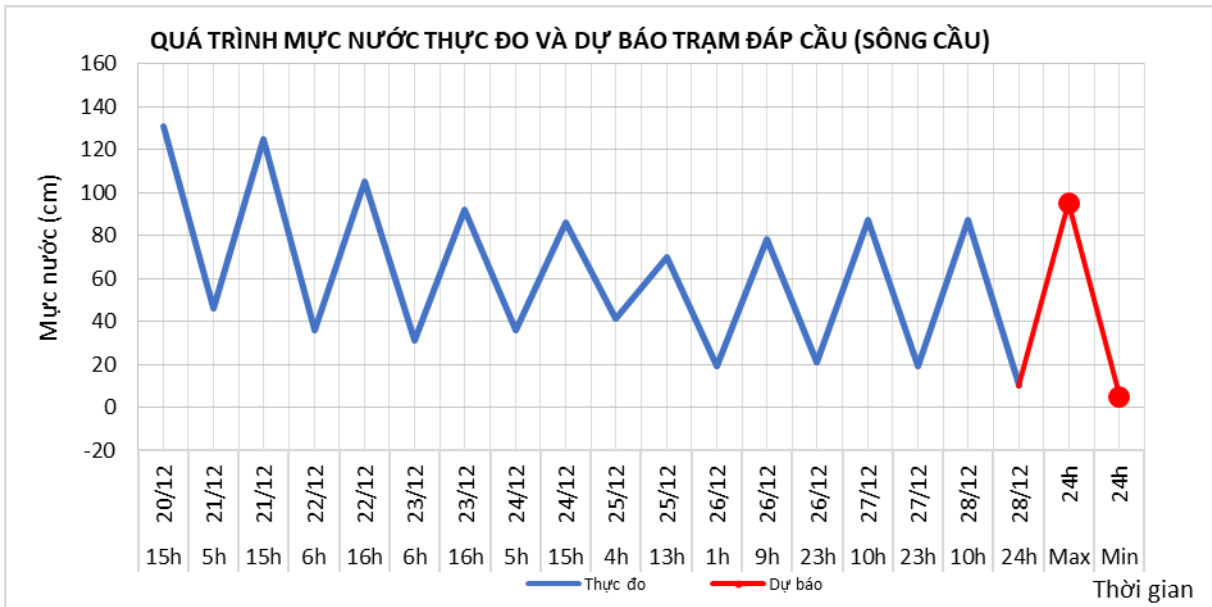
2.2. Lưu vực sông Cầu

a. Diễn biến tình hình thủy văn đã qua

Mực nước sông Cầu tại Đáp Cầu biến đổi chậm và chịu ảnh hưởng của thủy triều.

b. Dự báo, cảnh báo

Mực nước sông Cầu tại Đáp Cầu tiếp tục biến đổi chậm và chịu ảnh hưởng của thủy triều.



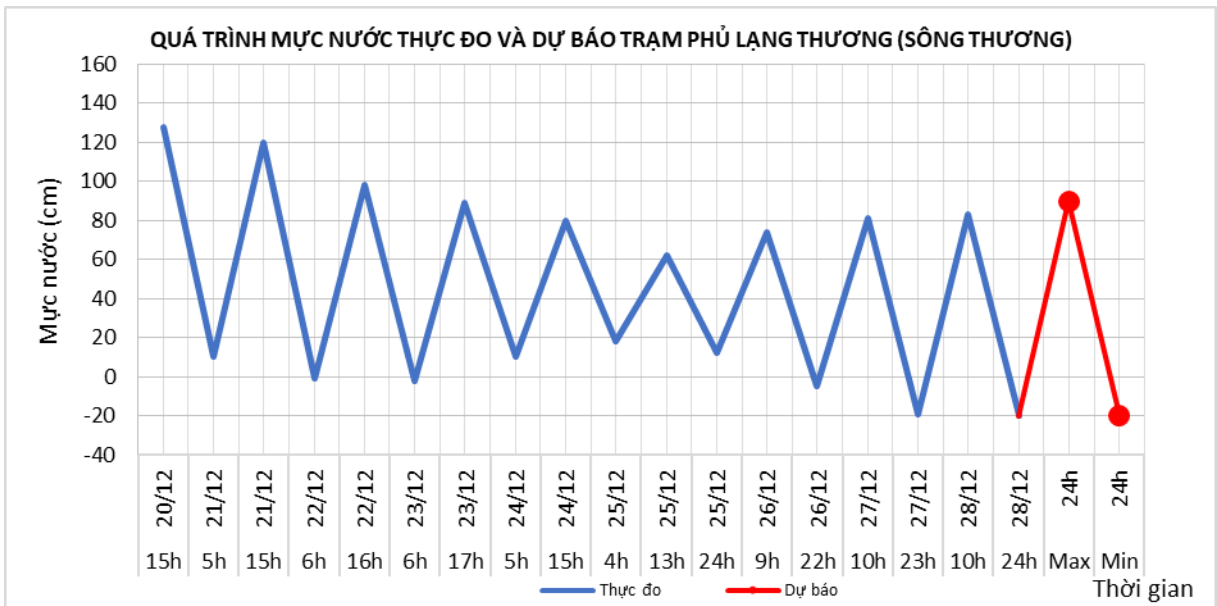
2.3. Lưu vực sông Thương

a. Diễn biến tình hình thủy văn đã qua

Mực nước sông Thương tại Phủ Lạng Thương biến đổi chậm và chịu ảnh hưởng của thủy triều.

b. Dự báo, cảnh báo

Mực nước sông Thương tại Phủ Lạng Thương tiếp tục biến đổi chậm và chịu ảnh hưởng của thủy triều.



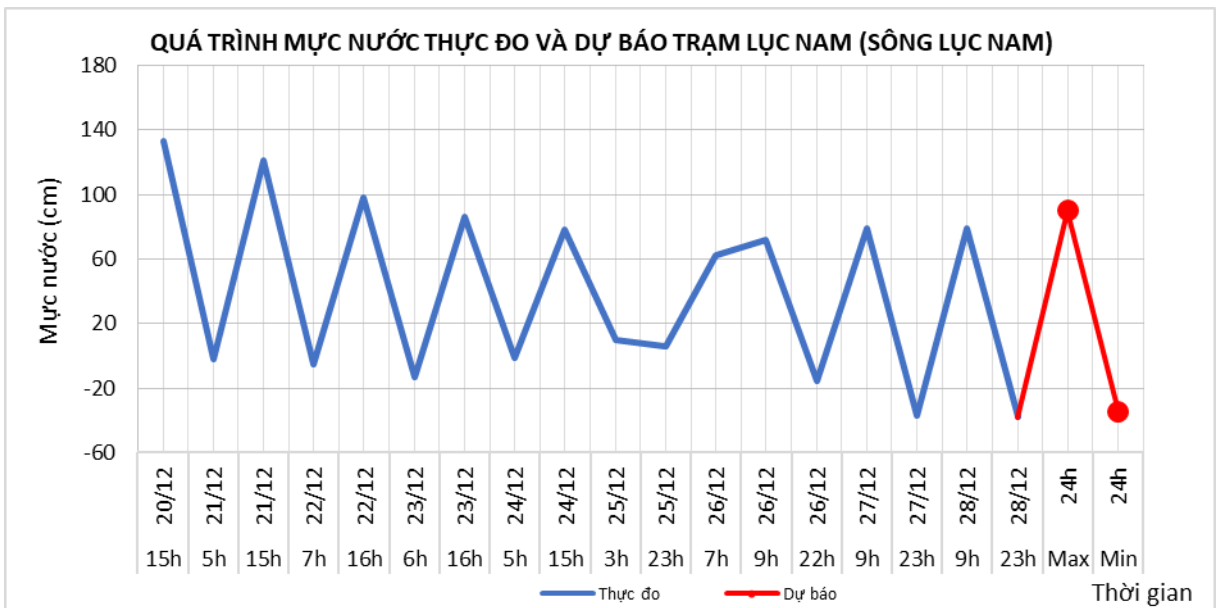
2.4. Lưu vực sông Lục Nam

a. Diễn biến tình hình thủy văn đã qua

Mức nước sông Lục Nam biến đổi chậm và chịu ảnh hưởng của thủy triều.

b. Dự báo, cảnh báo

Mức nước sông Lục Nam tại Lục Nam tiếp tục biến đổi chậm và chịu ảnh hưởng của thủy triều.



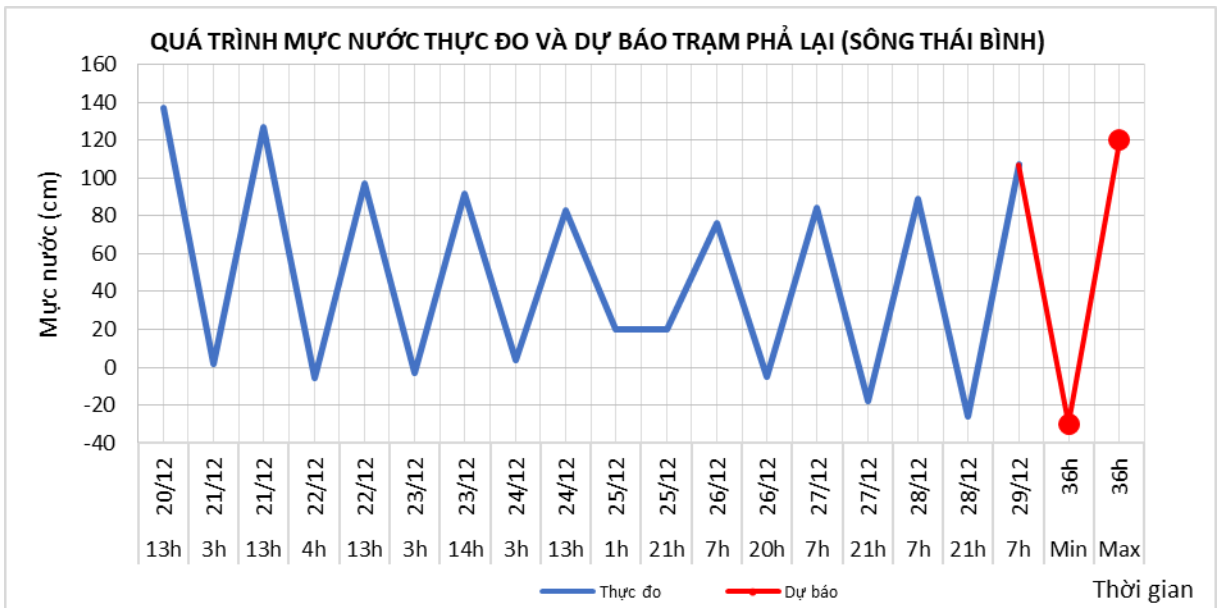
2.5. Lưu vực sông Thái Bình

a. Diễn biến tình hình thủy văn đã qua

Mức nước hạ lưu sông Thái Bình tại Phả Lại biến đổi chậm và chịu ảnh hưởng bởi thủy triều.

b. Dự báo, cảnh báo

Mức nước hạ lưu sông Thái Bình tại Phả Lại biến đổi chậm và chịu ảnh hưởng bởi thủy triều. Trong 36h tới, mức nước tại Phả Lại cao nhất dự báo là 1,20m, thấp nhất là -0,30m.



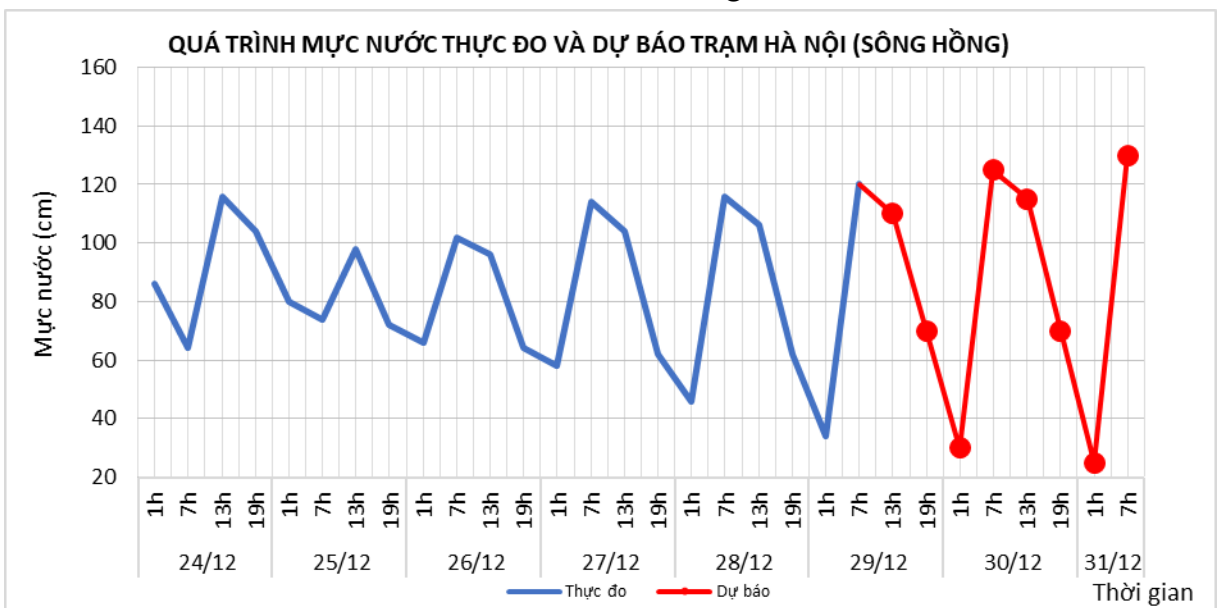
2.6. Lưu vực sông Hồng

a. Diễn biến tình hình thủy văn đã qua

Mức nước hạ lưu sông Hồng tại Hà Nội biến đổi chậm, chịu ảnh hưởng thủy triều và điều tiết của các hồ chứa thượng lưu.

b. Dự báo, cảnh báo

Mức nước hạ lưu sông Hồng tiếp tục biến đổi chậm và chịu ảnh hưởng của thủy triều. Đến 7h/31/12 mức nước tại trạm Hà Nội có khả năng ở mức 1,30m.



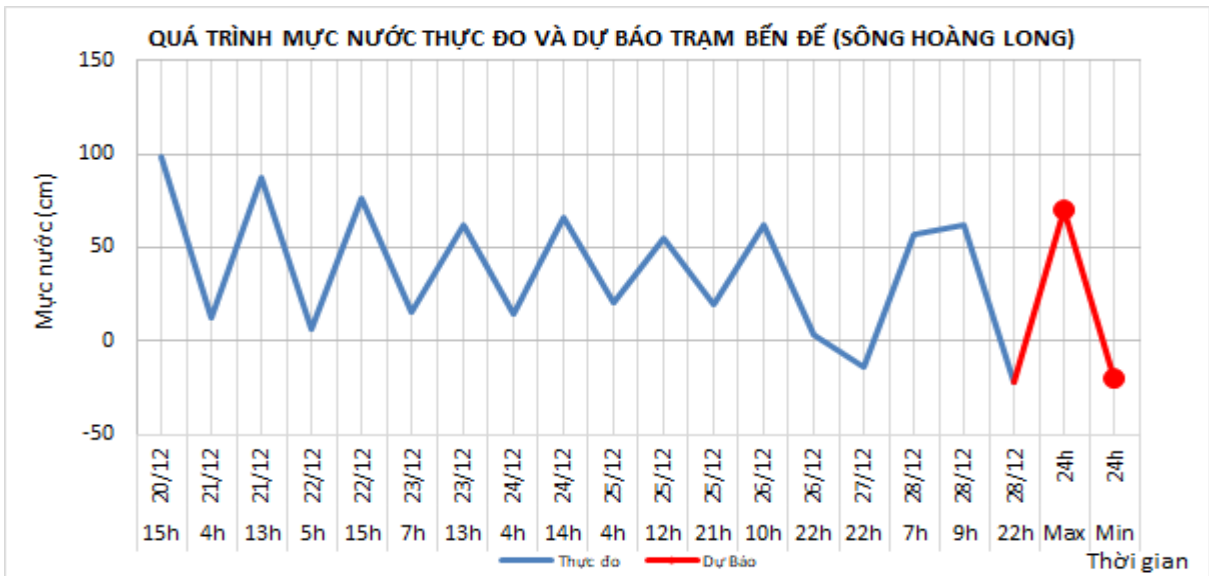
2.7. Lưu vực sông Hoàng Long

a. Diễn biến tình hình thủy văn đã qua

Mức nước sông Hoàng Long tại Bến Đé biến đổi chậm và chịu ảnh hưởng thủy triều

b. Dự báo, cảnh báo

Mức nước trên sông Hoàng Long tại Bến Đé tiếp tục biến đổi chậm và chịu ảnh hưởng thủy triều.



3. Khu vực Bắc Trung Bộ

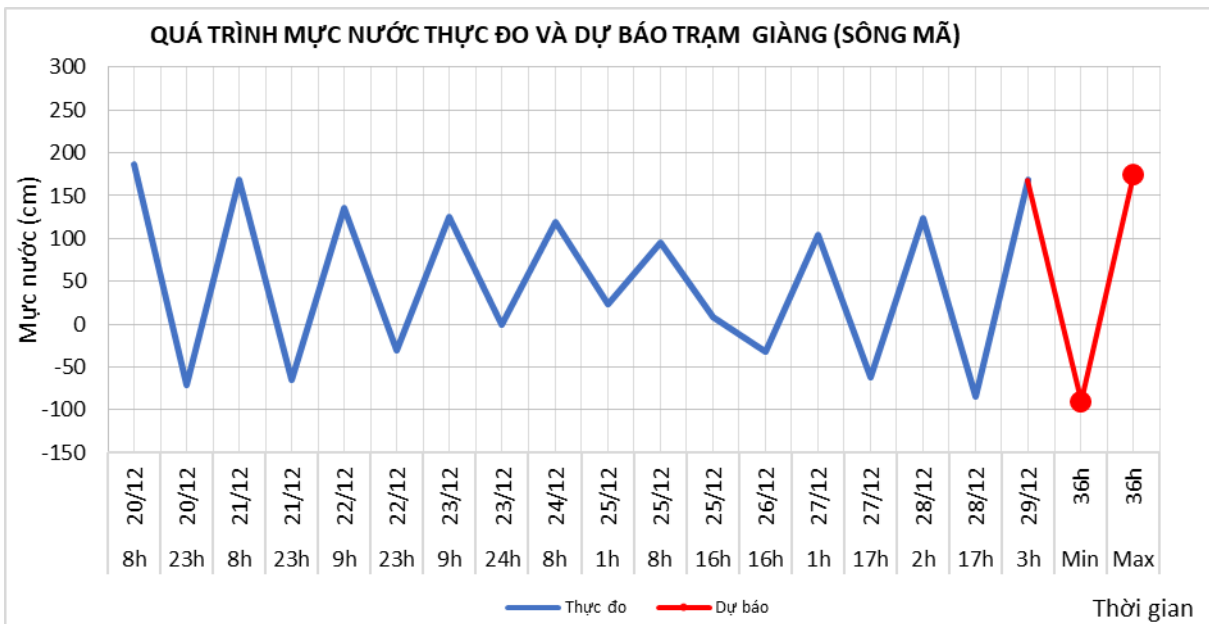
3.1. Lưu vực sông Mã

a. Diễn biến tình hình thủy văn đã qua

Mức nước thượng lưu biến đổi chậm, trung lưu dao động theo điều tiết hồ chứa, hạ lưu biến đổi theo triều

b. Dự báo, cảnh báo

Mức nước thượng lưu biến đổi chậm, trung lưu dao động theo điều tiết hồ chứa, hạ lưu biến đổi theo triều



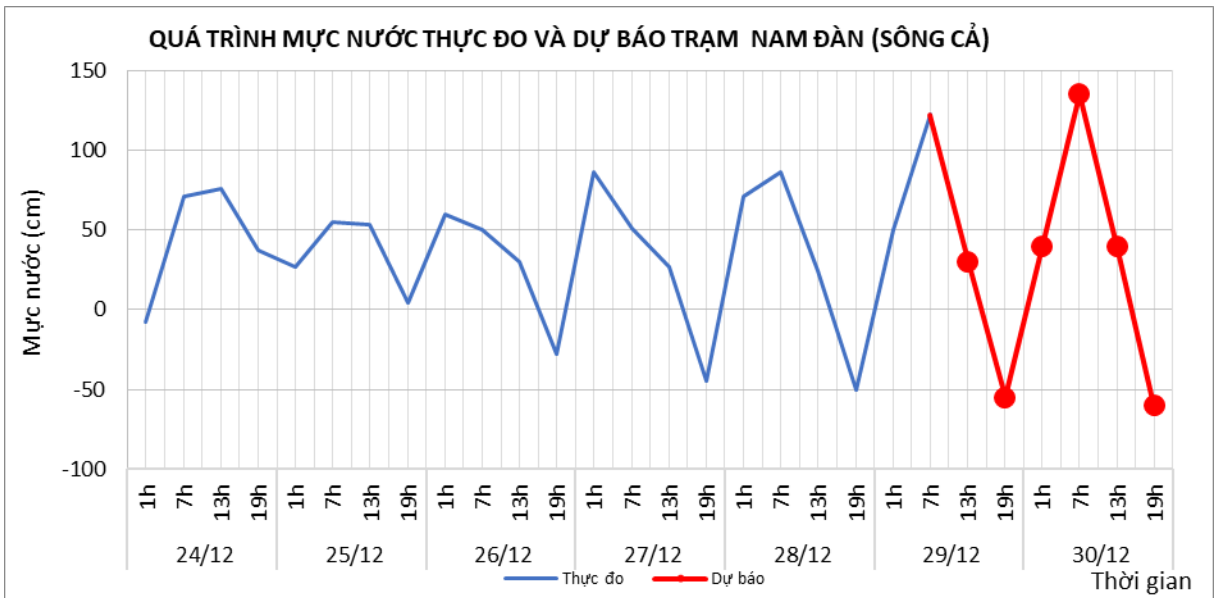
3.2. Lưu vực sông Cả

a. Diễn biến tình hình thủy văn đã qua

Mức nước thượng lưu biến đổi chậm, trung lưu dao động theo điều tiết hồ chứa, hạ lưu biến đổi theo triều

b. Dự báo, cảnh báo

Mức nước thượng lưu biến đổi chậm, trung lưu dao động theo điều tiết hồ chứa, hạ lưu biến đổi theo triều



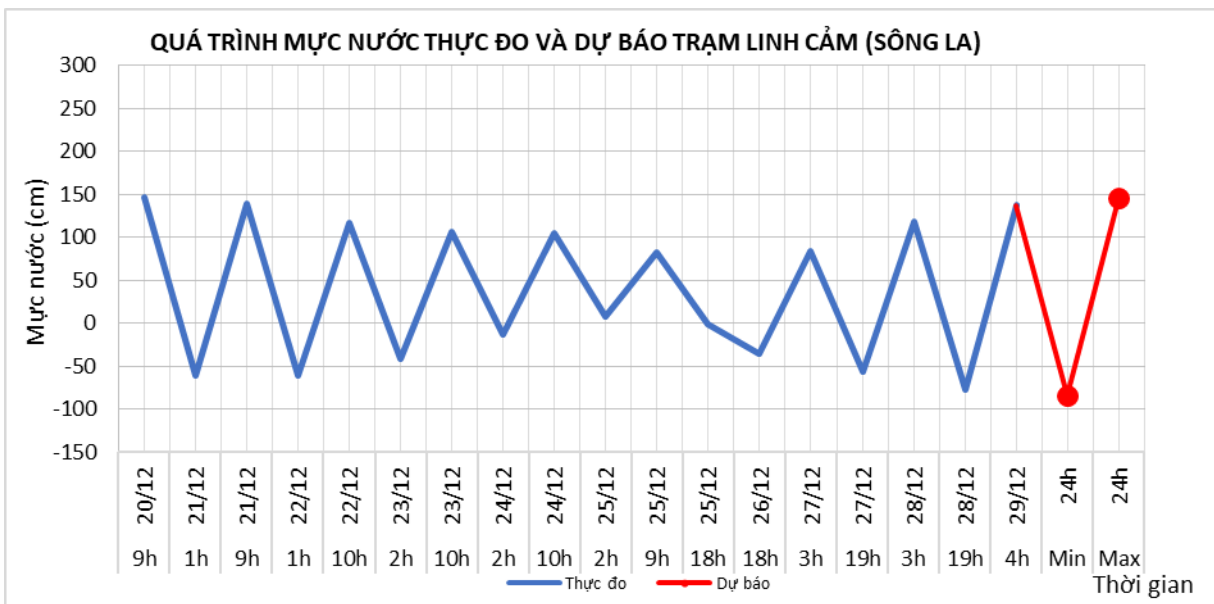
3.3. Lưu vực sông La

a. Diễn biến tình hình thủy văn đã qua

Mức nước sông Ngàn Sâu, Ngàn Phố biến đổi chậm; hạ lưu sông La dao động theo triều.

b. Dự báo, cảnh báo

Mức nước sông Ngàn Sâu, Ngàn Phố biến đổi chậm, hạ lưu sông La dao động theo triều.



4. Khu vực Trung Trung Bộ

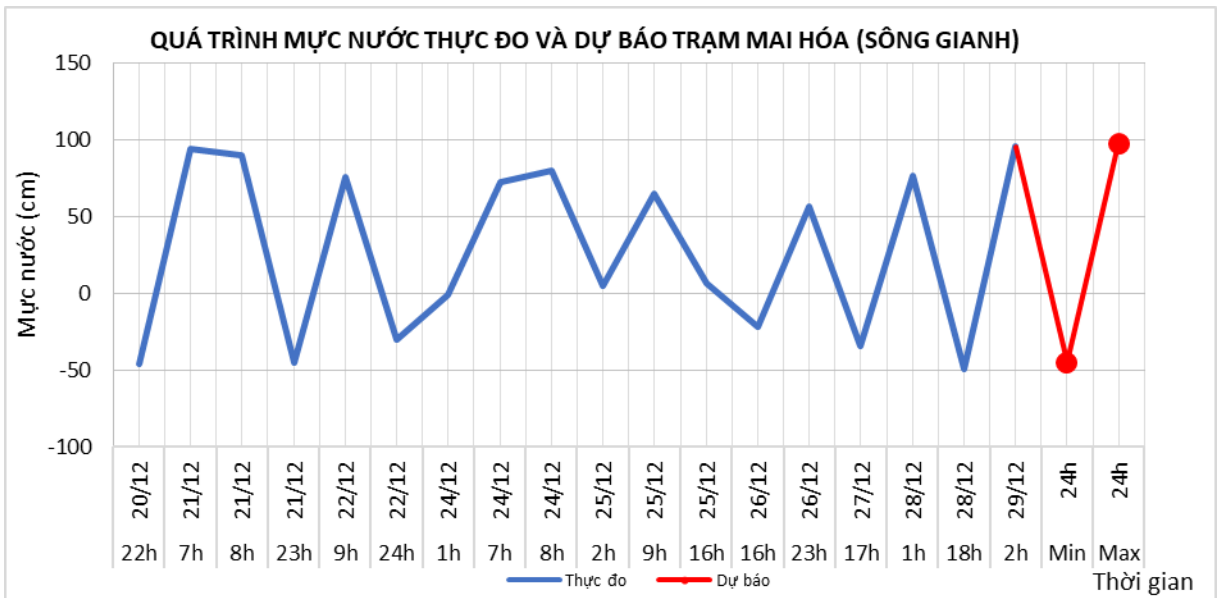
4.1. Lưu vực sông Gianh

a. Diễn biến tình hình thủy văn đã qua

Mức nước thượng lưu biến đổi chậm, hạ lưu dao động theo triều.

b. Dự báo, cảnh báo

Mức nước thượng lưu sông Gianh biến đổi chậm, hạ lưu dao động theo triều.



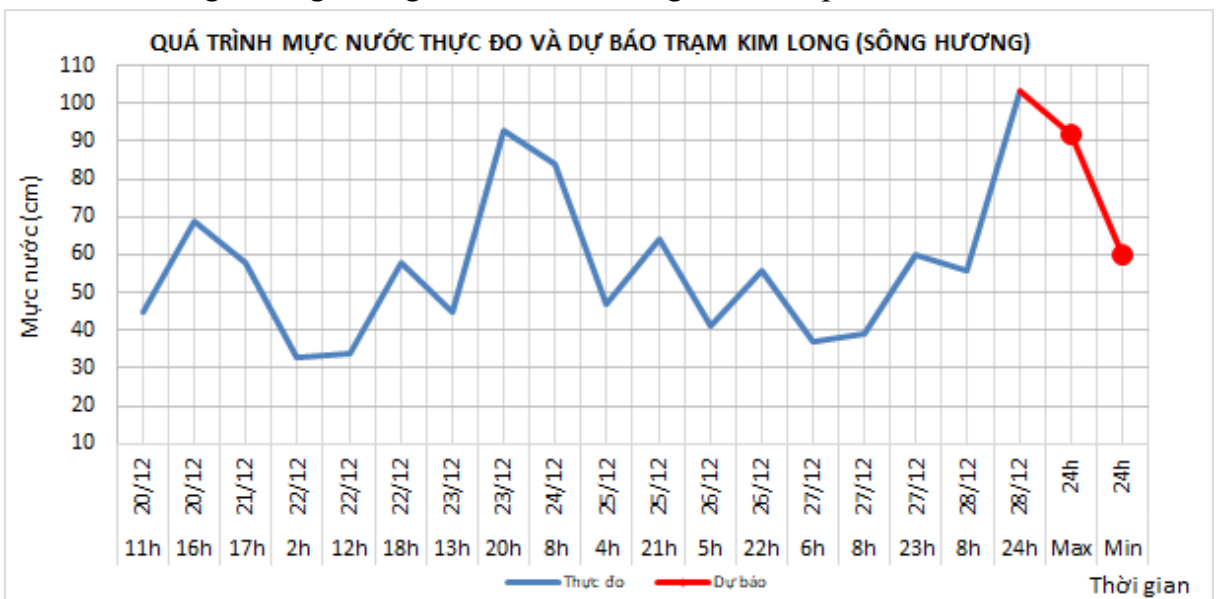
4.2. Lưu vực sông Hương

a. Diễn biến tình hình thủy văn đã qua

Mức nước sông Hương lên chậm và dao động ở mức BĐ1.

b. Dự báo, cảnh báo

Mức nước sông Hương xuống chậm và dao động ở mức xấp xỉ BĐ1.



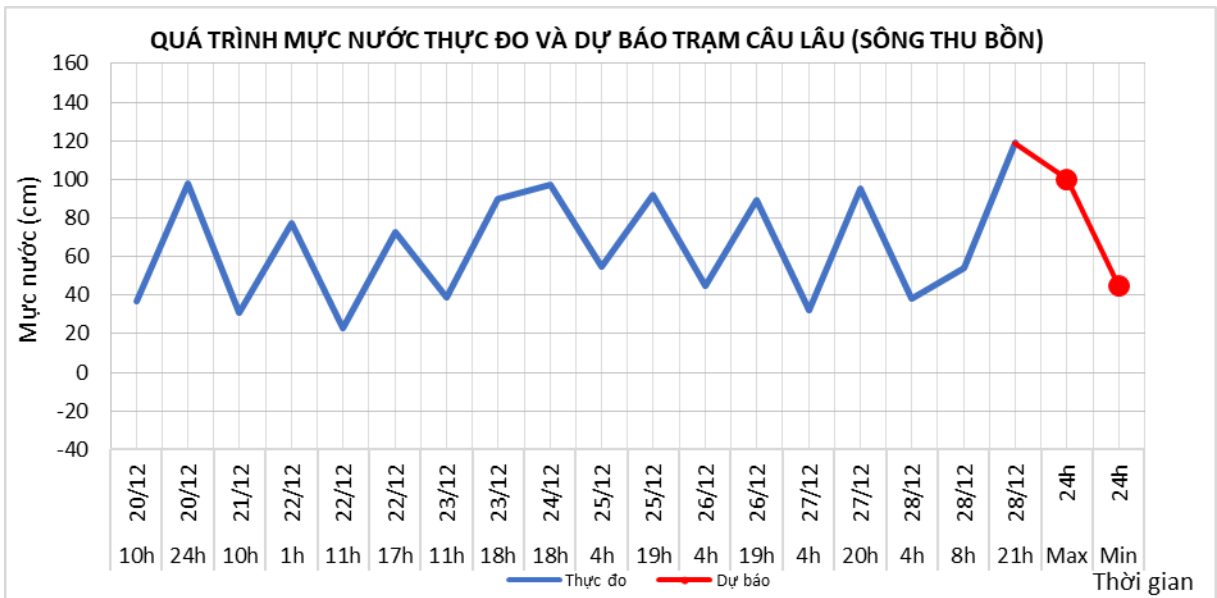
4.3. Lưu vực sông Vu Gia Thu Bồn

a. Diễn biến tình hình thủy văn đã qua

Mức nước sông Vu Gia, trung và thượng lưu sông Thu Bồn có dao động, mức nước hạ lưu sông Thu Bồn chịu ảnh hưởng của thủy triều.

b. Dự báo, cảnh báo

Mức nước sông Vu Gia, trung và thượng lưu sông Thu Bồn xuống chậm, mức nước hạ lưu sông Thu Bồn dao động theo thủy triều.



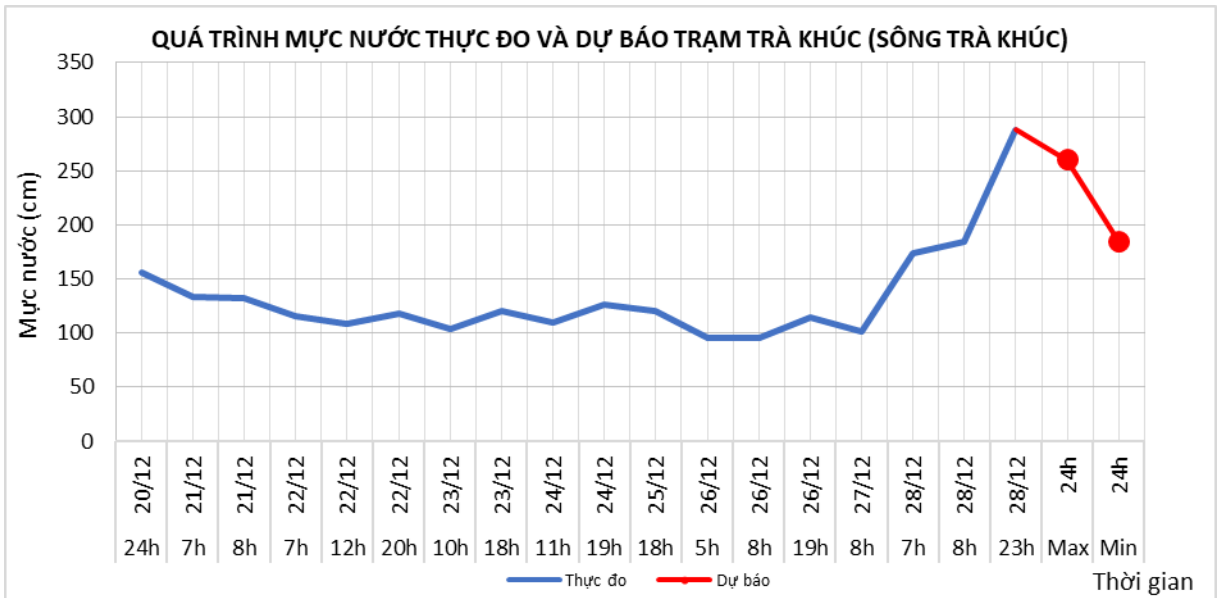
4.4. Lưu vực sông Trà Khúc

a. Diễn biến tình hình thủy văn đã qua

Mức nước sông Trà Khúc đã đạt đỉnh và đang xuống. Mức nước đỉnh lũ sông Trà Khúc tại Trà Khúc ở dưới mức BĐ1.

b. Dự báo, cảnh báo

Mức nước sông Trà Khúc tiếp tục xuống.



4.4. Các sông khác

a. Diễn biến tình hình thủy văn đã qua

Mức nước sông Vệ tại trạm Sông Vệ đã đạt đỉnh là 3,84m (lúc 16h/28/12), trên mức BĐ2 là 0,34m và đang xuống.

b. Dự báo, cảnh báo

Mức nước sông Vệ tiếp tục xuống. Đến chiều nay, tại trạm sông Vệ sẽ xuống dưới mức BĐ1.

5. Khu vực Nam Trung Bộ

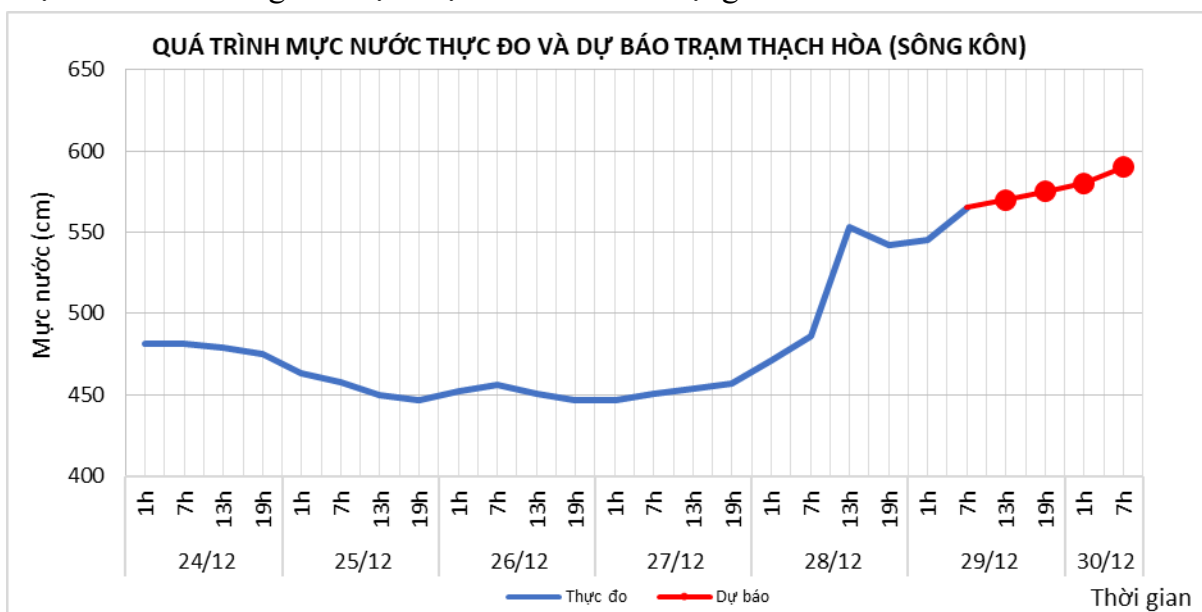
5.1. Lưu vực sông Kôn

a. Diễn biến tình hình thủy văn đã qua

Mức nước trên sông Kôn tại Thạch Hòa biến đổi chậm.

b. Dự báo, cảnh báo

Mức nước trên sông Kôn tại Thạch Hòa có dao động.



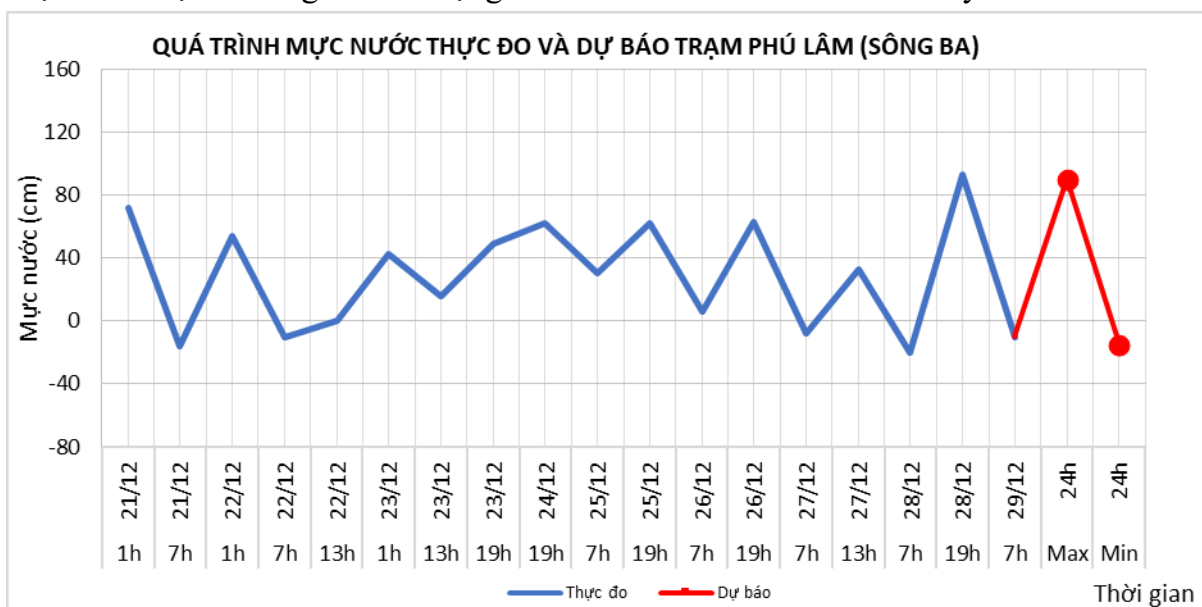
5.2. Lưu vực sông Ba

a. Diễn biến tình hình thủy văn đã qua

Mức nước hạ lưu sông Ba dao động theo điều tiết của hồ chứa và thủy triều.

b. Dự báo, cảnh báo

Mức nước hạ lưu sông Ba dao động theo điều tiết của hồ chứa và thủy triều.



6. Khu vực Tây Nguyên

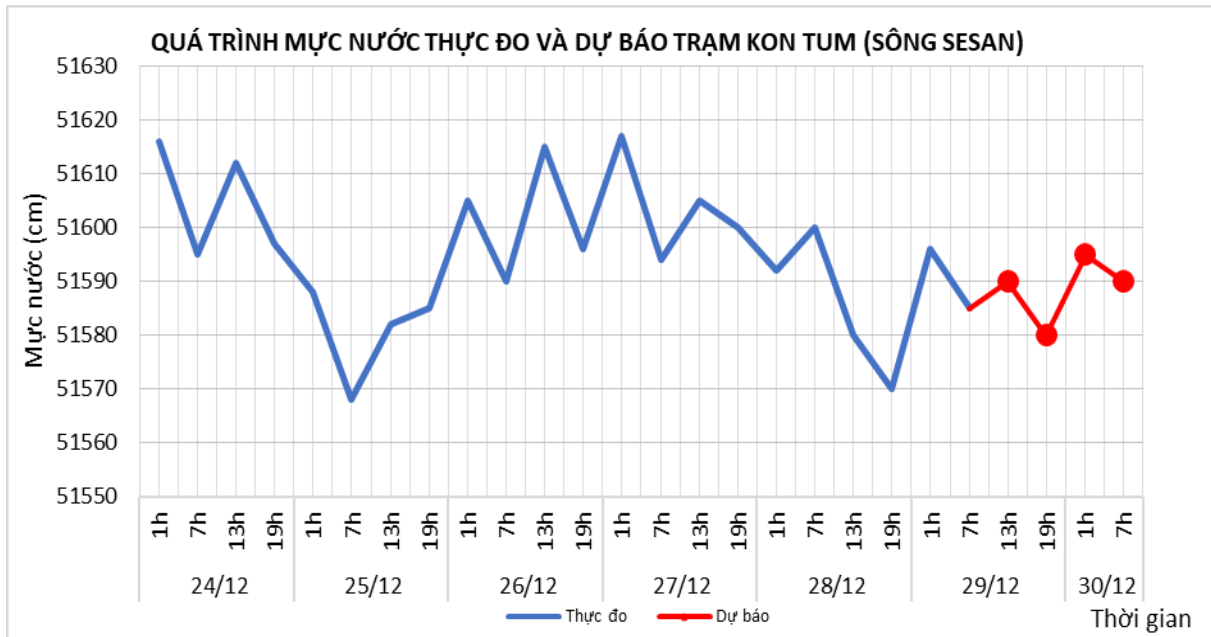
6.1. Lưu vực sông Sê San

a. Diễn biến tình hình thủy văn đã qua

Mức nước các sông dao động theo vận hành của hồ chứa thủy điện.

b. Dự báo, cảnh báo

Mức nước các sông dao động theo vận hành của hồ chứa thủy điện.



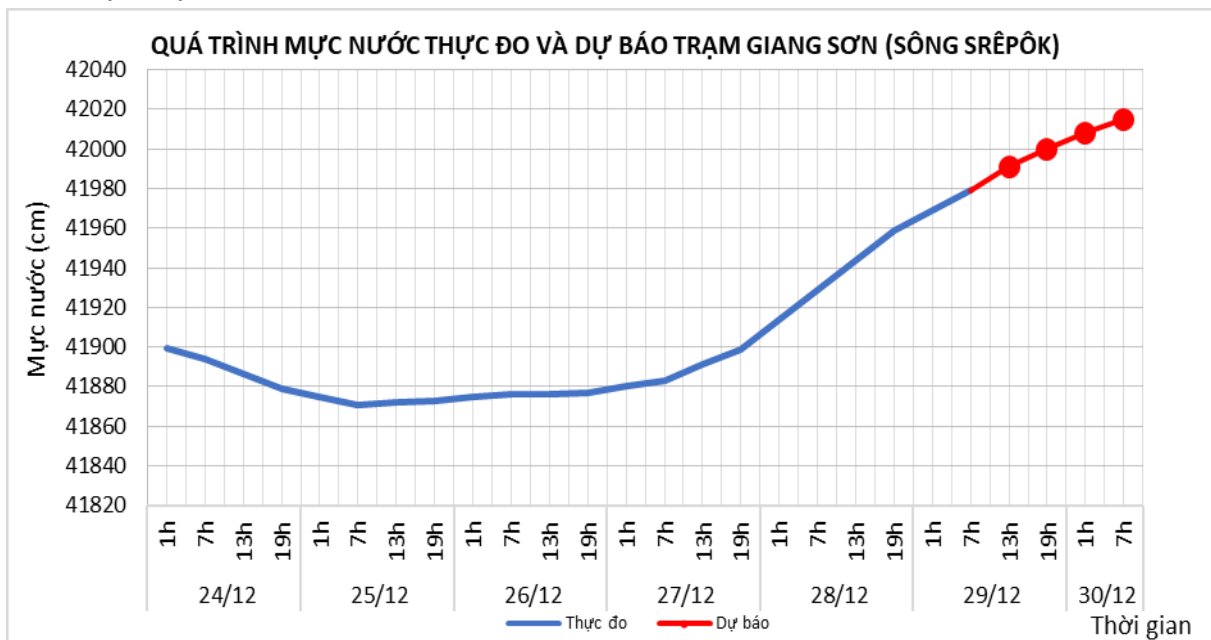
6.2. Lưu vực sông Srêpôk

a. Diễn biến tình hình thủy văn đã qua

Mức nước sông Krông Ana đang lên, các sông khác dao động theo vận hành của nhà máy thủy điện.

b. Dự báo, cảnh báo

Mức nước trên sông Krông Ana tiếp tục lên, các sông khác dao động theo điều tiết của nhà máy thủy điện.



6.3. Các sông khác

a. Diễn biến tình hình thủy văn đã qua

Mức nước biến đổi chậm.

b. Dự báo, cảnh báo

Mức nước biến đổi chậm

7. Khu vực Nam Bộ

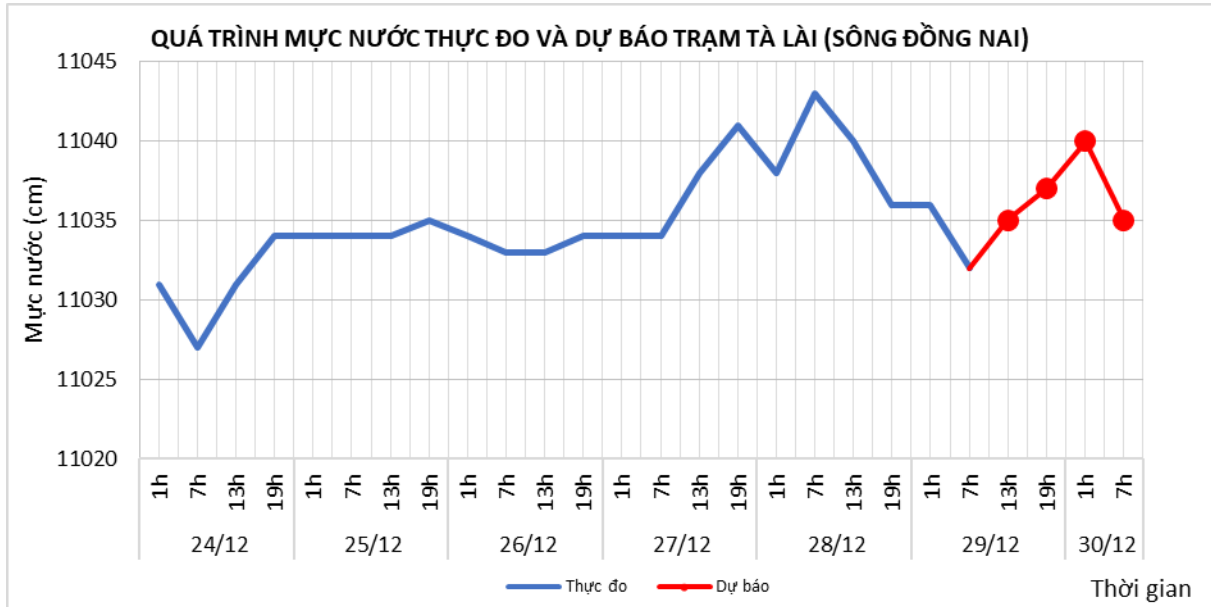
7.1. Lưu vực sông Đồng Nai

a. Diễn biến tình hình thủy văn đã qua

Mức nước trên sông Đồng Nai tại Tà Lài biến đổi chậm.

b. Dự báo, cảnh báo

Mức nước trên sông Đồng Nai tại Tà Lài biến đổi chậm.



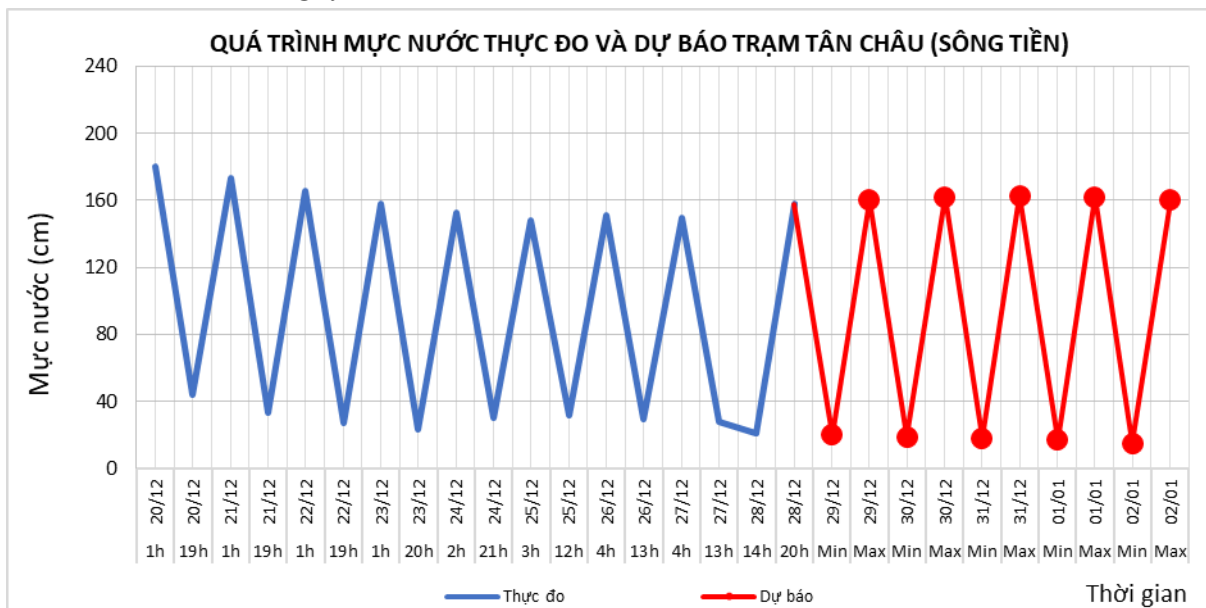
7.2. Lưu vực sông Cửu Long

a. Diễn biến tình hình thủy văn đã qua

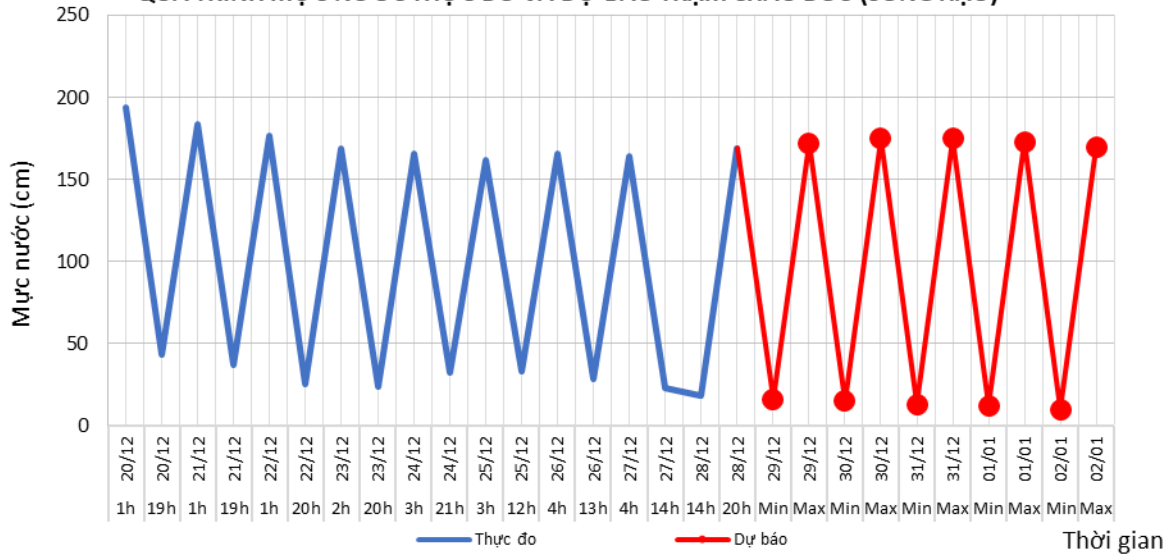
Mức nước đầu nguồn sông Cửu Long biến đổi chậm theo triều. Mức nước cao nhất ngày 28/12, trên sông Tiền tại Tân Châu 1,58m; trên sông Hậu tại Châu Đốc 1,69m.

b. Dự báo, cảnh báo

Mức nước đầu nguồn sông Cửu Long biến đổi chậm theo triều. Đến ngày 02/01/2025, mức nước cao nhất ngày tại Tân Châu ở mức 1,60m, tại Châu Đốc ở mức 1,70m.



QUÁ TRÌNH MỨC NƯỚC THỰC ĐO VÀ DỰ BÁO TRẠM CHÂU ĐỐC (SÔNG HẬU)



II. Bảng mực nước, lưu lượng thực đo và dự báo các trạm

Sông	Trạm	Mực nước thực đo (cm)				Mực nước dự báo (cm)															
		13h-28/12	19h-28/12	1h-29/12	7h-29/12	13h-29/12		19h-29/12		1h-30/12		7h-30/12		13h-30/12		19h-30/12		1h-31/12		7h-31/12	
Đà	Hồ Hòa Bình (*)	762	1600	1026	72	650	↑	1400	↑	500	↓	320	↓								
Thao	Yên Bái	2456	2469	2487	2478	2475	↓	2485	↑	2485	→	2475	↓								
Thao	Phú Thọ	1124	1132	1135	1134	1135	↑	1135	→	1130	↓	1130	→								
Lô	Tuyên Quang	1311	1228	1216	1250	1280	↑	1210	↓	1280	↑	1290	↑								
Lô	Vụ Quang	461	465	468	464	465	↑	460	↓	460	→	455	↓								
Hồng	Hà Nội	106	62	34	120	110	↓	70	↓	30	↓	125	↑	115	↓	70	↓	25	↓	130	↑
Cả	Nam Đàn	24	-50	50	122	30	↓	-55	↓	40	↑	135	↑	40	↓	-60	↓				
Kôn	Thanh Hòa	553	542	545	565	570	↑	575	↑	580	↑	590	↑								
Đăkbla	Kon Tum	51580	51570	51596	51585	51590	↑	51580	↓	51595	↑	51590	↓								
Krông Ana	Giang Sơn	41945	41959	41966	41979	41991	↑	42000	↑	42008	↑	42015	↑								
Đồng Nai	Tà Lài	11040	11036	11036	11032	11035	↑	11037	↑	11040	↑	11035	↓								

Ghi chú: (*): Q m³/s

Sông	Trạm	Thực đo 24h và 36h qua (cm)				Dự báo 24h và 36h tới (cm)			
		Mực nước cao nhất		Mực nước thấp nhất		Mực nước cao nhất		Mực nước thấp nhất	
Cầu	Đáp Cầu	87	→	10	↓	95	↑	5	↓
Thương	Phủ Lạng Thương	83	↑	-20	↓	90	↑	-20	→
Lục Nam	Lục Nam	79	→	-38	↓	90	↑	-35	↑
Thái Bình	Phả Lại (**)	107	↑	-26	↓	120	↑	-30	↓
Hoàng Long	Bến Đé	62	↑	-22	↓	70	↑	-20	↑
Mã	Giàng (**)	168	↑	-84	↓	175	↑	-90	↓
La	Linh Cảm	137	↑	-77	↓	145	↑	-85	↓
Gianh	Mai Hóa	96	↑	-49	↓	98	↑	-45	↑
Hương	Kim Long	103	↑	56	↑	92	↓	60	↑
Thu Bồn	Câu Lâu	119	↑	54	↑	100	↓	45	↓
Trà Khúc	Trà Khúc	288	↑	184	↑	260	↓	185	↑
Đà Rằng	Phú Lâm	93	↑	-10	↑	90	↓	-15	↓

Ghi chú: Các trạm (**) lấy giá trị thực đo 36 giờ qua và dự báo 36 giờ tới

Khu vực Nam Bộ:

Sông	Trạm	Mức nước cao nhất ngày												Mức nước thấp ngày											
		Thực đo		Dự báo										Thực đo		Dự báo									
		28/12	29/12	30/12	31/12	01/01	02/01	28/12	29/12	30/12	31/12	01/01	02/01	28/12	29/12	30/12	31/12	01/01	02/01						
Sông Tiền	Tân Châu	158	↑	160	↑	162	↑	163	↑	162	↓	160	↓	21	↓	20	↓	19	↓	18	↓	17	↓	15	↓
Sông Hậu	Châu Đốc	169	↑	172	↑	175	↑	175	⇒	173	↓	170	↓	18	↓	16	↓	15	↓	13	↓	12	↓	10	↓

Thời gian ban hành bản tin tiếp theo: 10h30' ngày 30/12

Tin phát lúc: 10h30'

**Người chịu trách nhiệm
ban hành bản tin**



Phùng Tiến Dũng