

Số: TVHN-168/DBQG

Hà Nội, ngày 17 tháng 6 năm 2026

## BẢN TIN DỰ BÁO, CẢNH BÁO THỦY VĂN THỜI HẠN NGẮN

### I. Diễn biến xu thế thủy văn

#### 1. Lưu vực sông Hồng

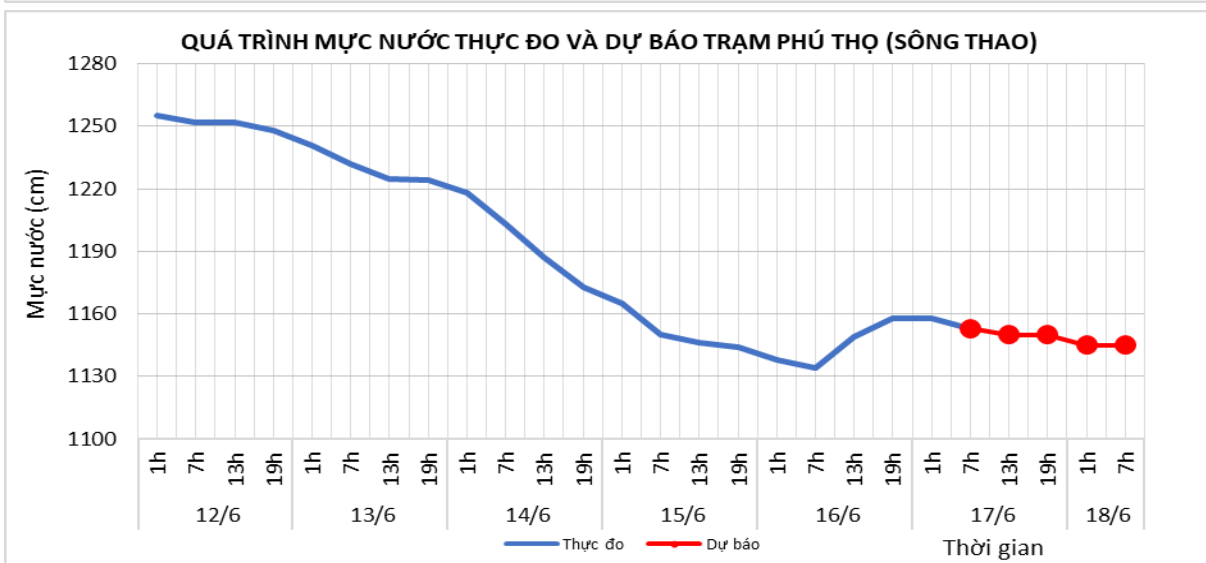
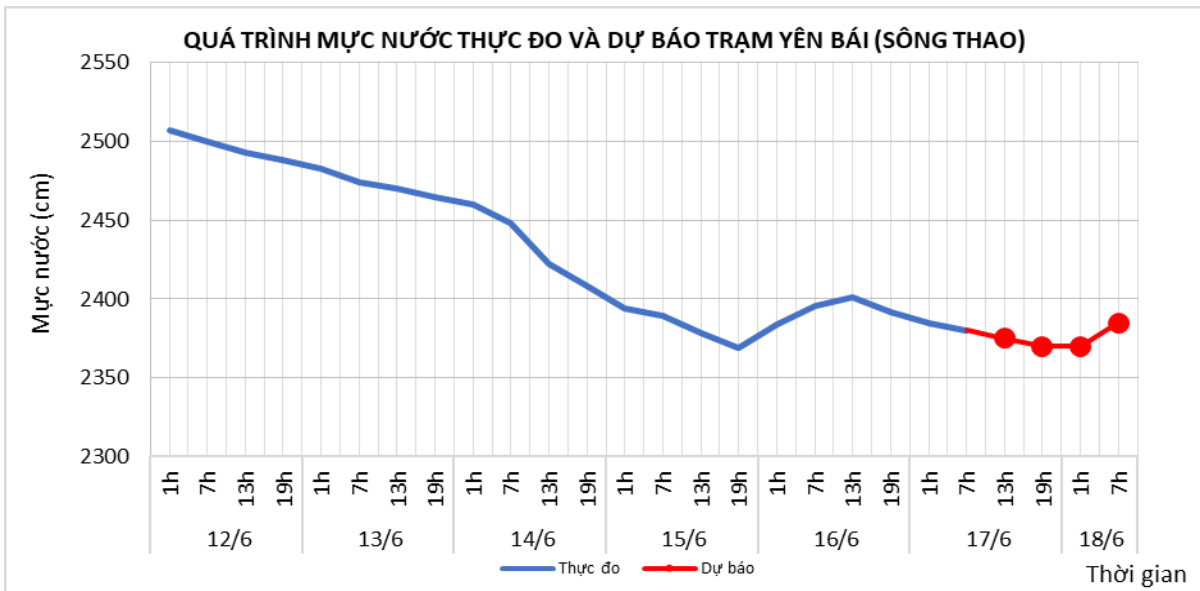
##### 1.1. Sông Thao

###### a. Diễn biến tình hình thủy văn đã qua

Trên sông Thao, mực nước tại trạm Yên Bái và trạm Phú Thọ đang biến đổi chậm.

###### b. Dự báo, cảnh báo

Trên sông Thao, mực nước tại trạm Yên Bái, trạm Phú Thọ sẽ tiếp tục biến đổi chậm.



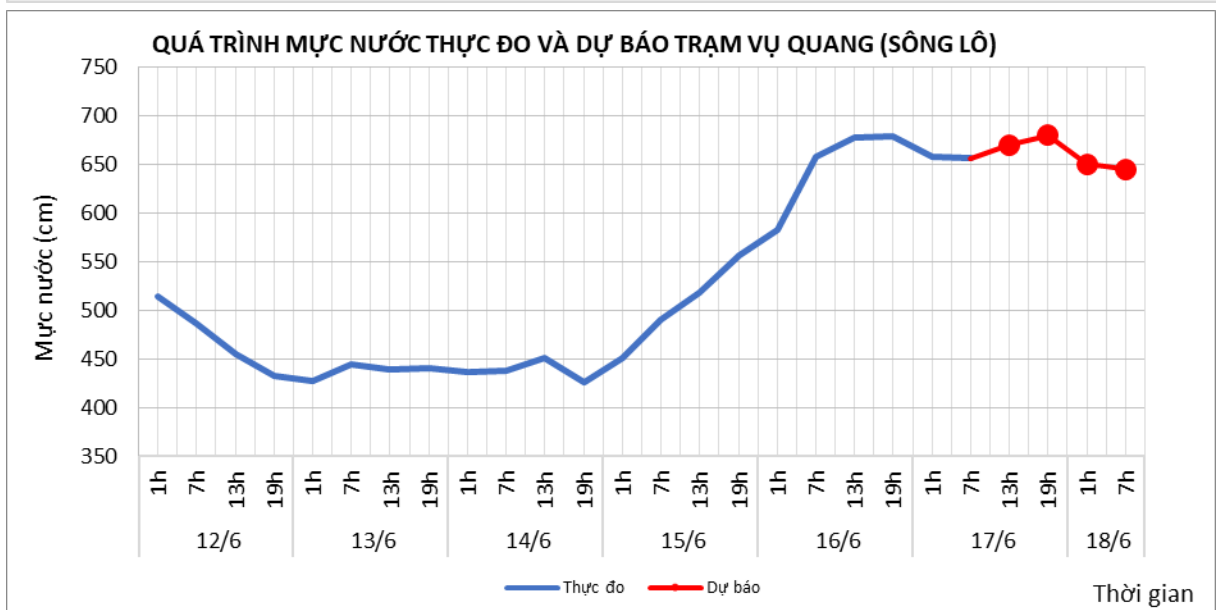
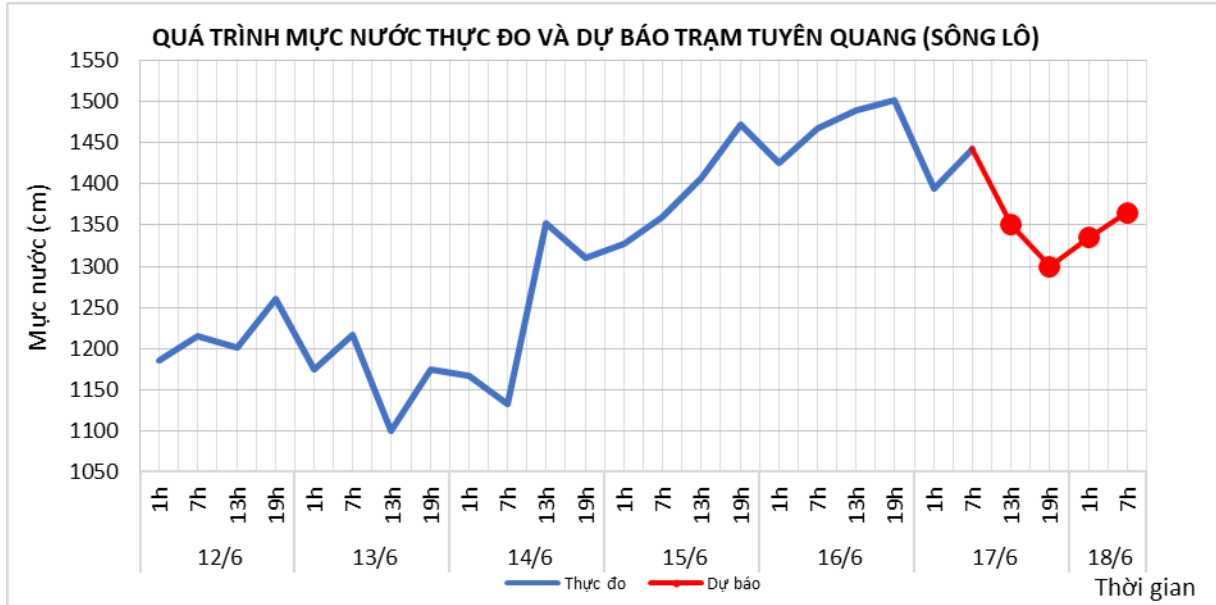
## 1.2. Sông Lô

### a. Diễn biến tình hình thủy văn đã qua

Trên sông Lô, mực nước tại trạm Tuyên Quang, trạm Vụ Quang đang dao động và chịu ảnh hưởng điều tiết của thủy điện tuyến trên.

### b. Dự báo, cảnh báo

Trên sông Lô, mực nước tại trạm Tuyên Quang, trạm Vụ Quang tiếp tục dao động và ảnh hưởng điều tiết của thủy điện tuyến trên.



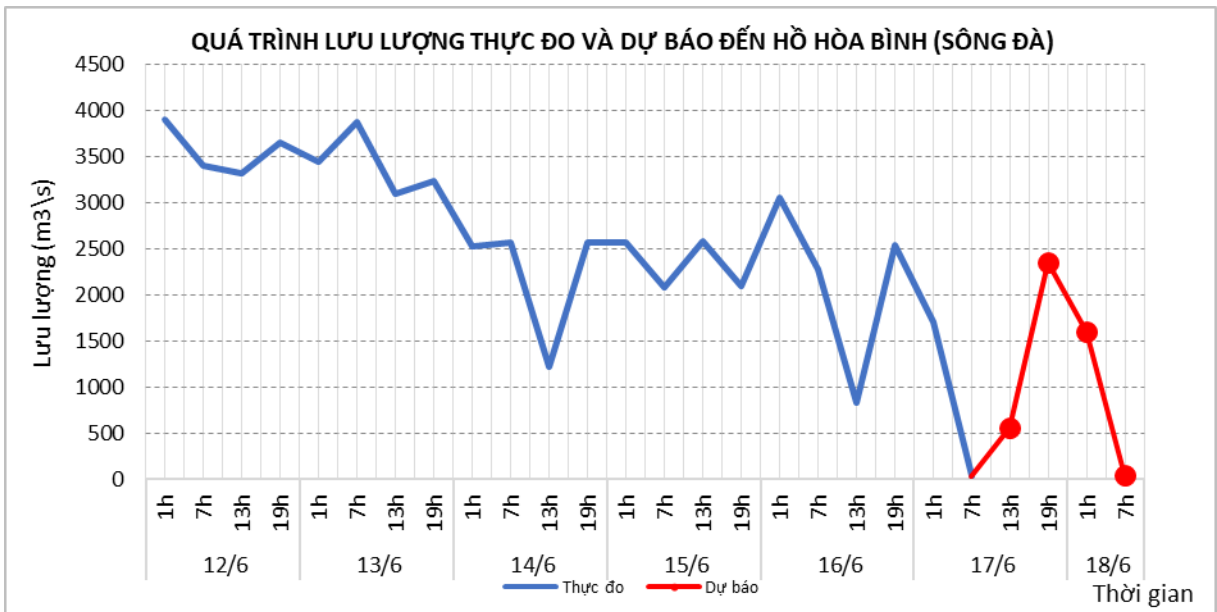
## 1.3. Sông Đà

### a. Diễn biến tình hình thủy văn đã qua

Lưu lượng đến hồ Hòa Bình dao động theo điều tiết của thủy điện tuyến trên.

### b. Dự báo, cảnh báo

Lưu lượng đến hồ Hòa Bình tiếp tục dao động theo điều tiết của thủy điện tuyến trên.



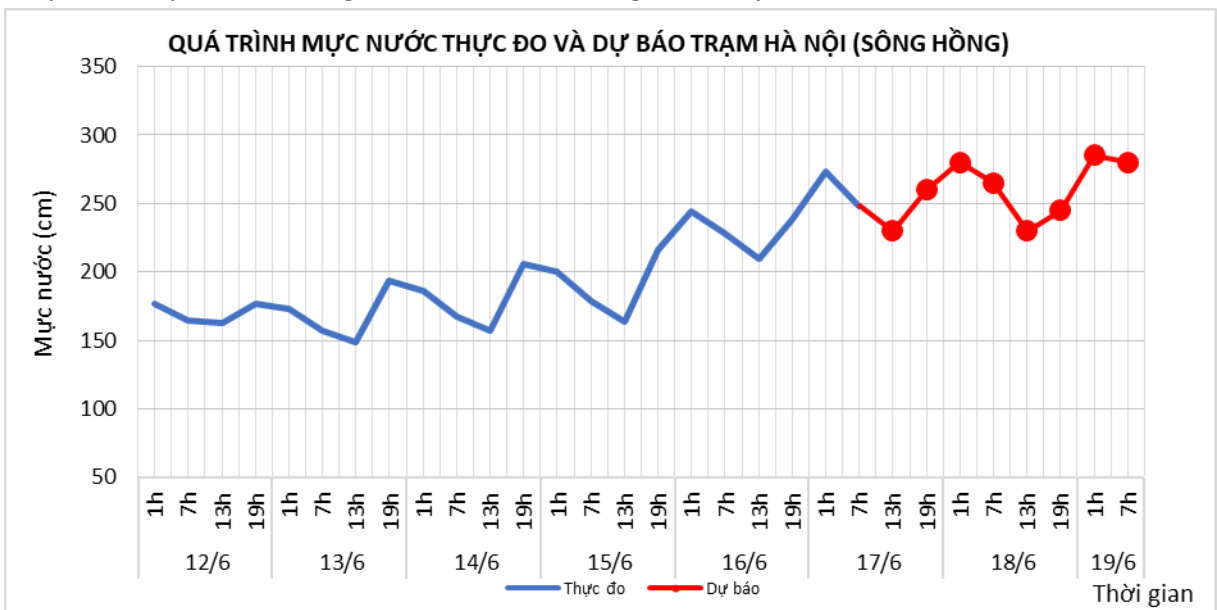
## 1.4. Sông Hồng

### a. Diễn biến tình hình thủy văn đã qua

Mức nước hạ lưu sông Hồng tại trạm thủy văn Hà Nội chịu ảnh hưởng của thủy triều và dao động theo điều tiết của các thủy điện tuyến trên.

### b. Dự báo, cảnh báo

Mức nước hạ lưu sông Hồng tại trạm thủy văn Hà Nội sẽ dao động theo điều tiết từ các thủy điện tuyến trên cũng như chịu ảnh hưởng của thủy triều.



## 2. Lưu vực sông Thái Bình

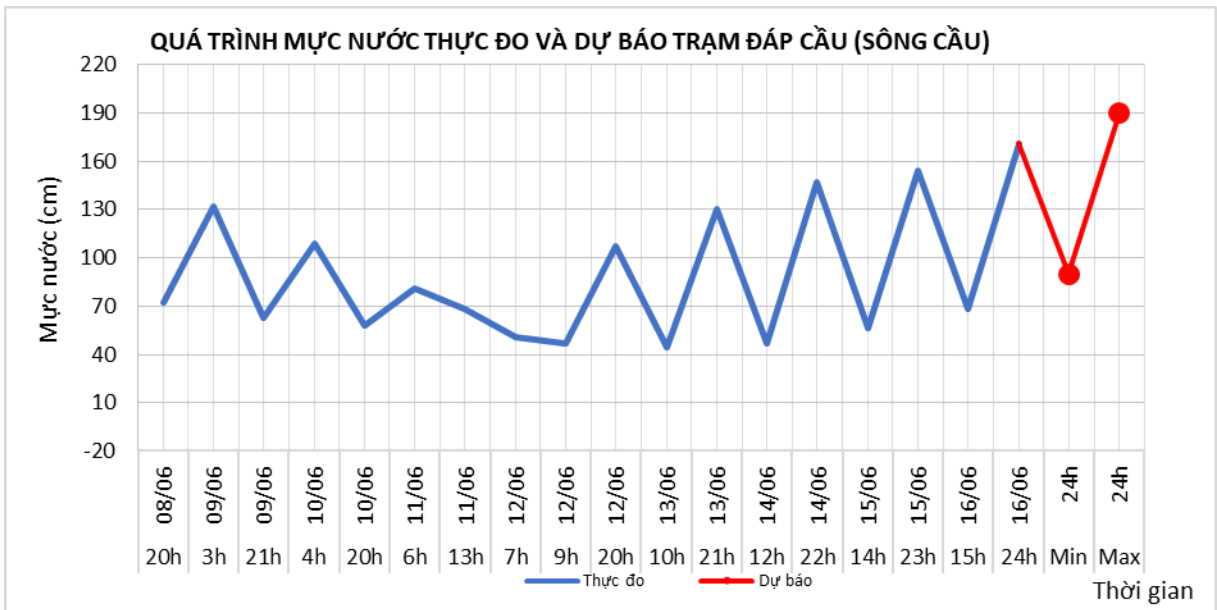
### 2.1. Sông Cầu

#### a. Diễn biến tình hình thủy văn đã qua

Mức nước trên sông Cầu tại trạm Đáp Cầu đang dao động theo thủy triều.

#### b. Dự báo, cảnh báo

Mức nước sông Cầu tại trạm Đáp Cầu tiếp tục dao động theo thủy triều.



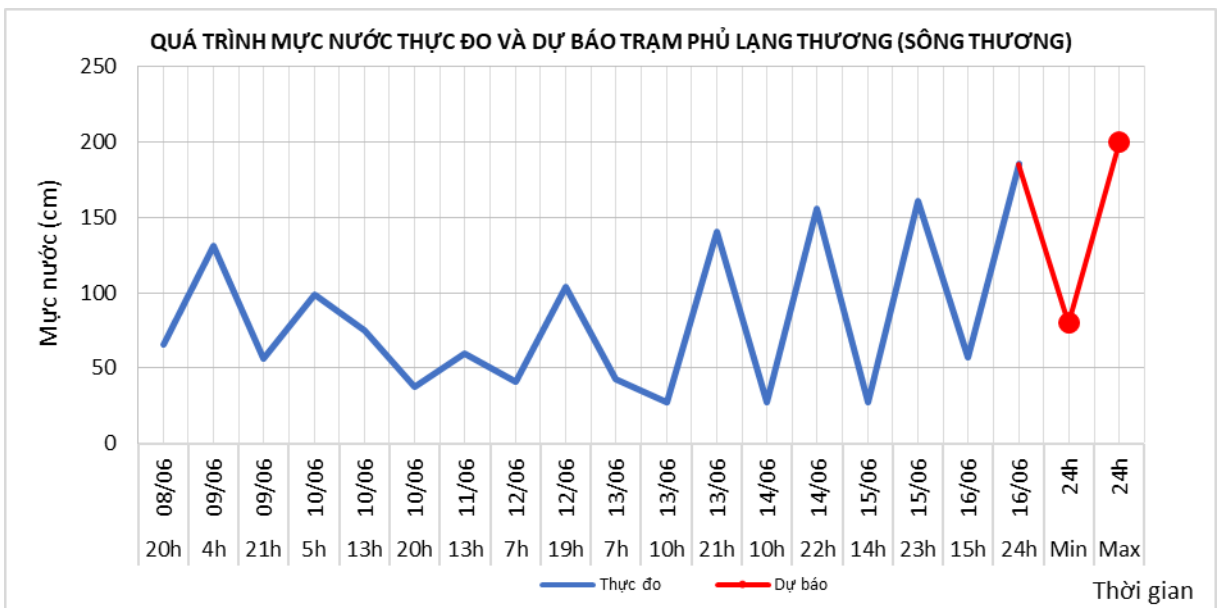
## 2.2. Sông Thương

a. Diễn biến tình hình thủy văn đã qua

Mức nước trên sông Thương tại trạm Phủ Lạng Thương đang dao động theo thủy triều.

b. Dự báo, cảnh báo

Mức nước trên sông Thương tại trạm Phủ Lạng Thương tiếp tục dao động theo thủy triều.



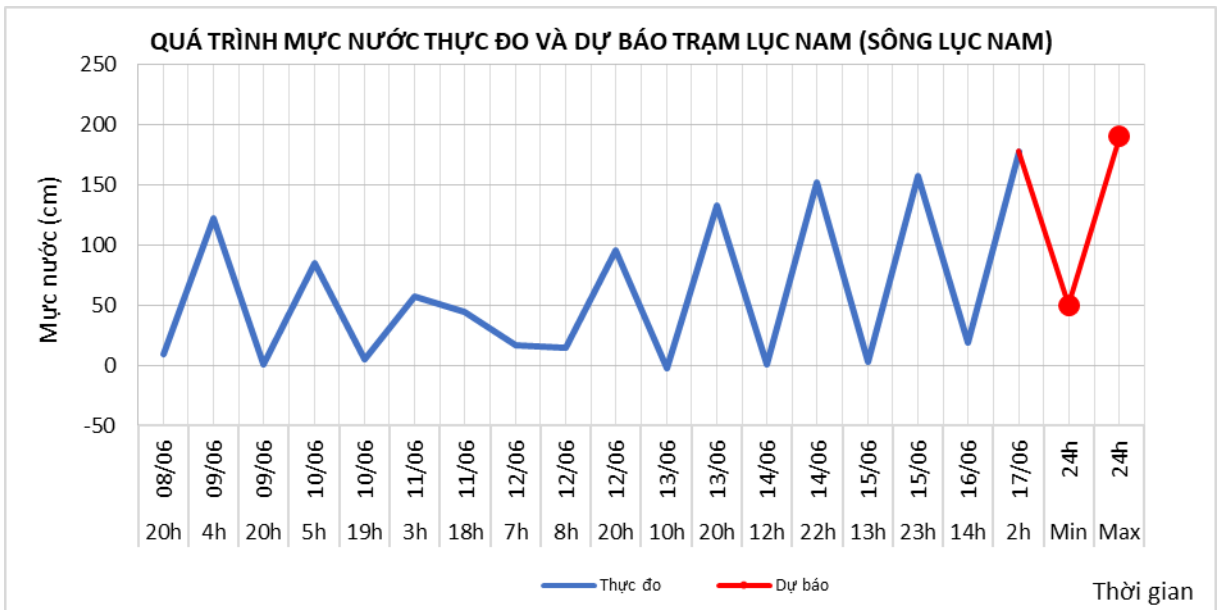
## 2.3. Sông Lục Nam

a. Diễn biến tình hình thủy văn đã qua

Mức nước trên sông Lục Nam tại trạm Lục Nam đang dao động theo thủy triều.

b. Dự báo, cảnh báo

Mức nước trên sông Lục Nam tại trạm Lục Nam tiếp tục dao động theo thủy triều.



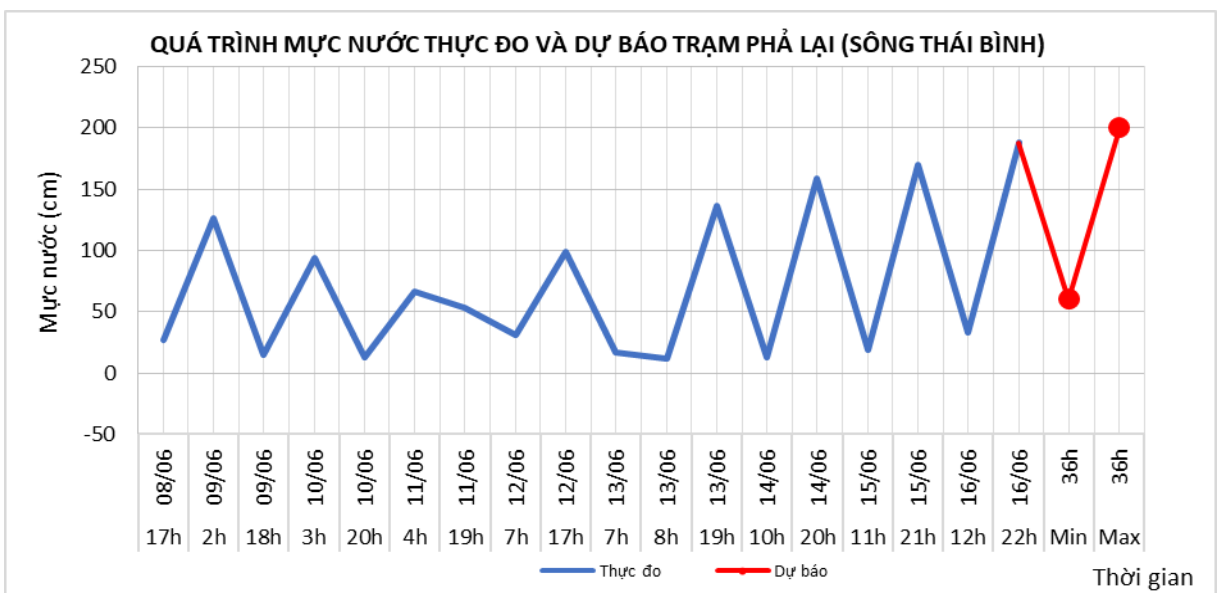
## 2.4. Sông Thái Bình

### a. Diễn biến tình hình thủy văn đã qua

Mức nước trên sông Thái Bình đang dao động theo ảnh hưởng của thủy triều.

### b. Dự báo, cảnh báo

Mức nước trên sông Thái Bình tại trạm Phả Lại dao động theo ảnh hưởng của thủy triều. Trong 36h tới, mức nước tại trạm Phả Lại dự báo cao nhất là 2,0m; thấp nhất là 0,60m.



## 3. Các lưu vực sông thuộc khu vực Bắc Trung Bộ

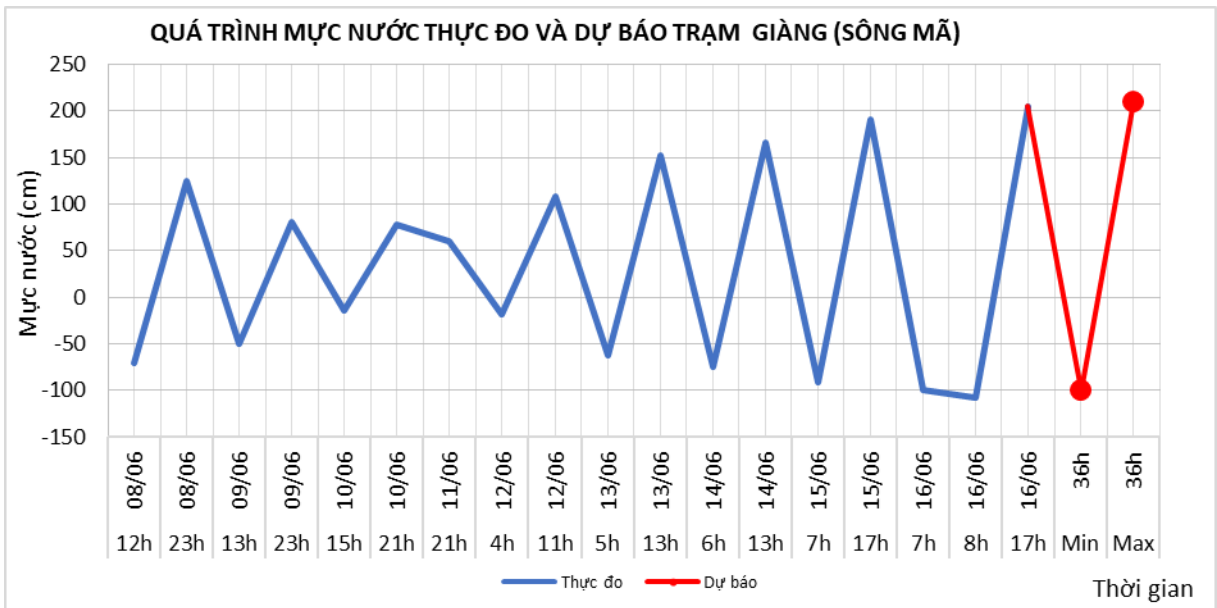
### 3.1. Sông Mã

#### a. Diễn biến tình hình thủy văn đã qua

Mức nước thượng lưu sông Mã biến đổi chậm, trung lưu dao động theo điều tiết hồ chứa, hạ lưu dao động theo triều

#### b. Dự báo, cảnh báo

Mức nước thượng lưu sông Mã biến đổi chậm, trung lưu dao động theo điều tiết hồ chứa, hạ lưu dao động theo triều.



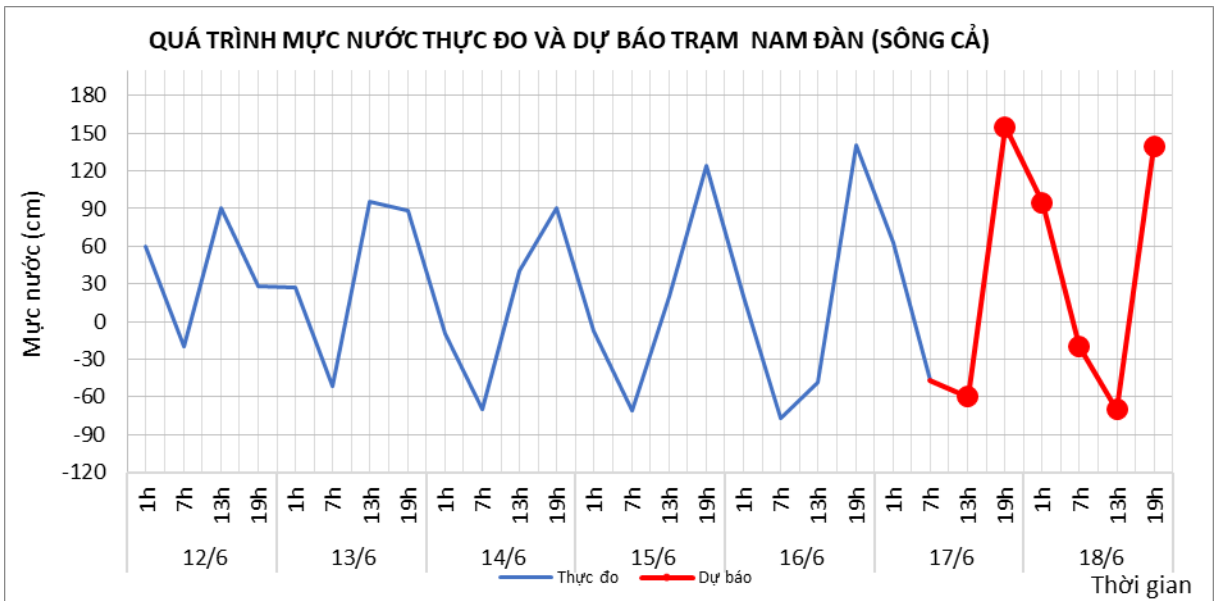
### 3.2. Sông Cả

#### a. Diễn biến tình hình thủy văn đã qua

Mức nước thượng lưu biến đổi chậm, trung lưu dao động theo điều tiết hồ chứa, hạ lưu dao động theo triều.

#### b. Dự báo, cảnh báo

Mức nước thượng lưu biến đổi chậm, trung lưu dao động theo điều tiết hồ chứa, hạ lưu dao động theo triều.



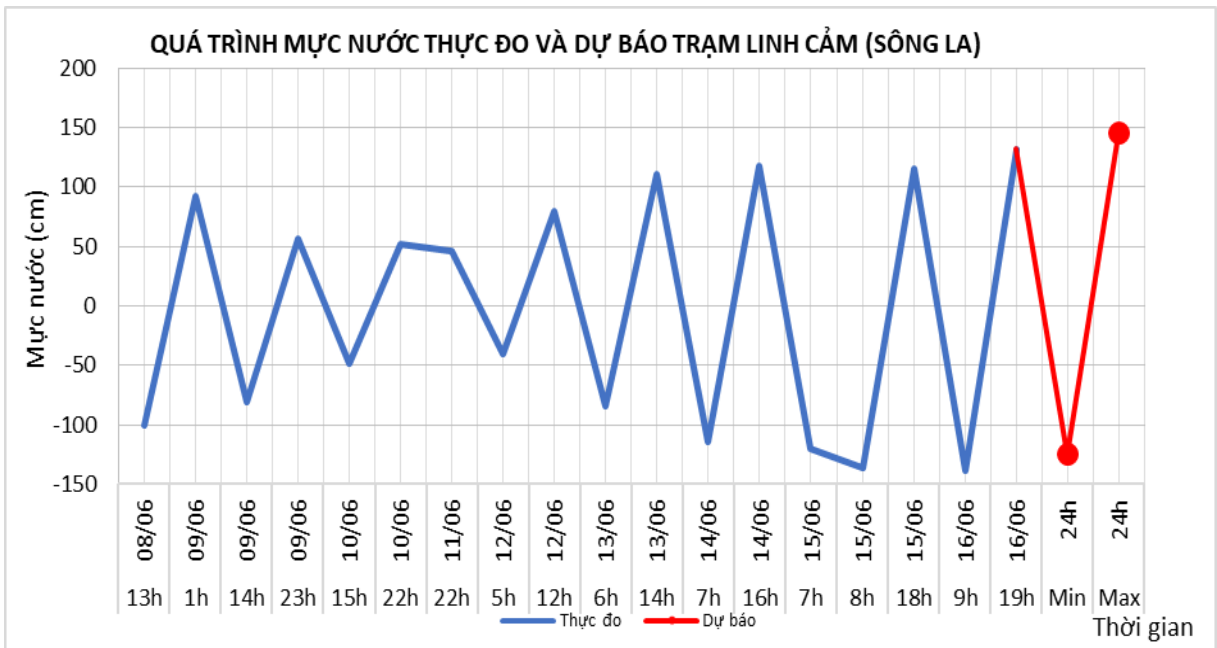
### 3.3. Sông La

#### a. Diễn biến tình hình thủy văn đã qua

Mức nước sông Ngàn Sâu, Ngàn Phố biến đổi chậm, hạ lưu sông La dao động theo triều.

#### b. Dự báo, cảnh báo

Mức nước sông Ngàn Sâu, Ngàn Phố biến đổi chậm, hạ lưu sông La dao động theo triều.



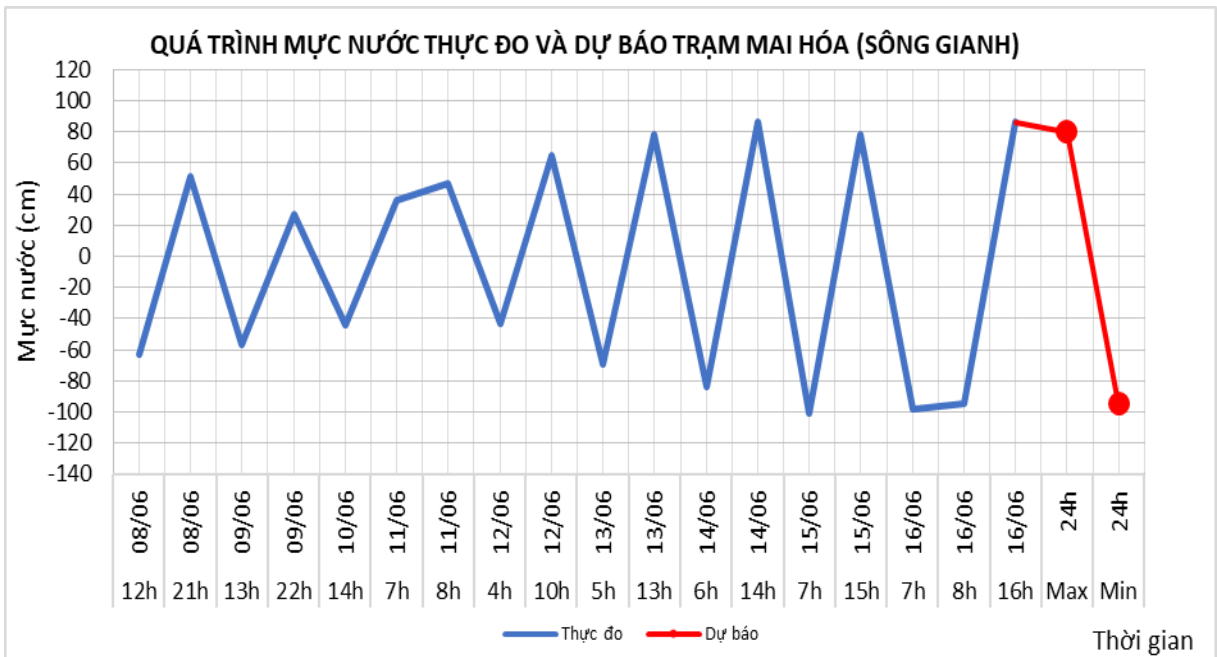
### 3.4. Sông Gianh

a. Diễn biến tình hình thủy văn đã qua

Mức nước thượng lưu sông Gianh biến đổi chậm, hạ lưu dao động theo triều.

b. Dự báo, cảnh báo

Mức nước thượng lưu sông Gianh tiếp tục biến đổi chậm, hạ lưu dao động theo triều.



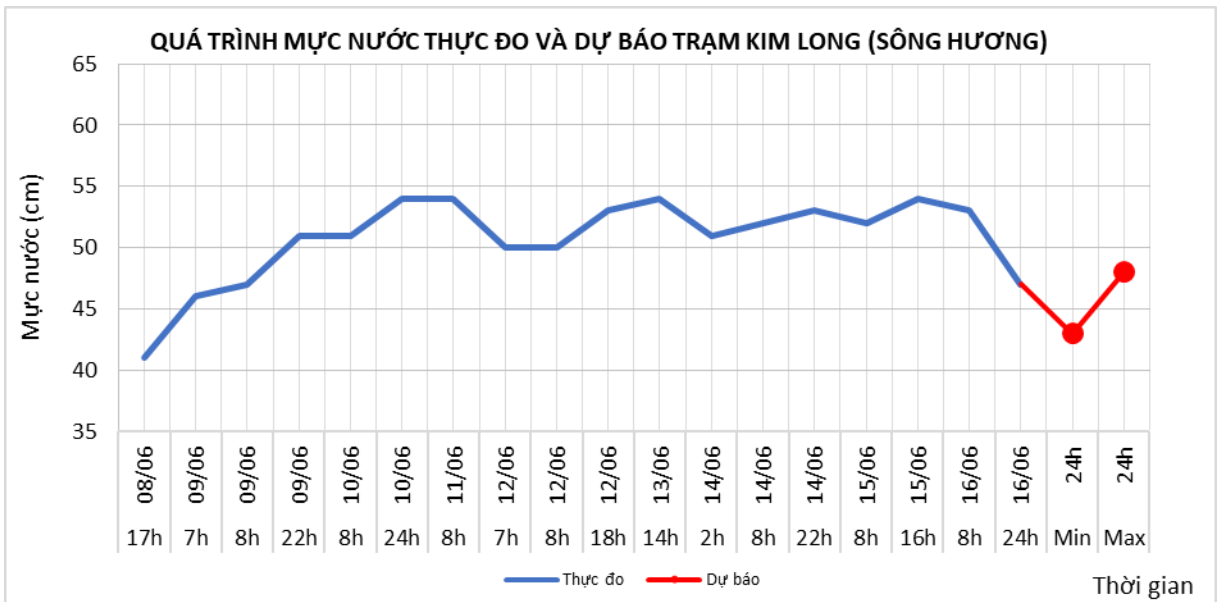
### 3.5. Sông Hương

a. Diễn biến tình hình thủy văn đã qua

Mức nước trên sông Hương tại trạm Kim Long có dao động.

b. Dự báo, cảnh báo

Mức nước trên sông Hương tại trạm Kim Long tiếp tục có dao động.



#### 4. Các lưu vực sông thuộc khu vực Nam Trung Bộ

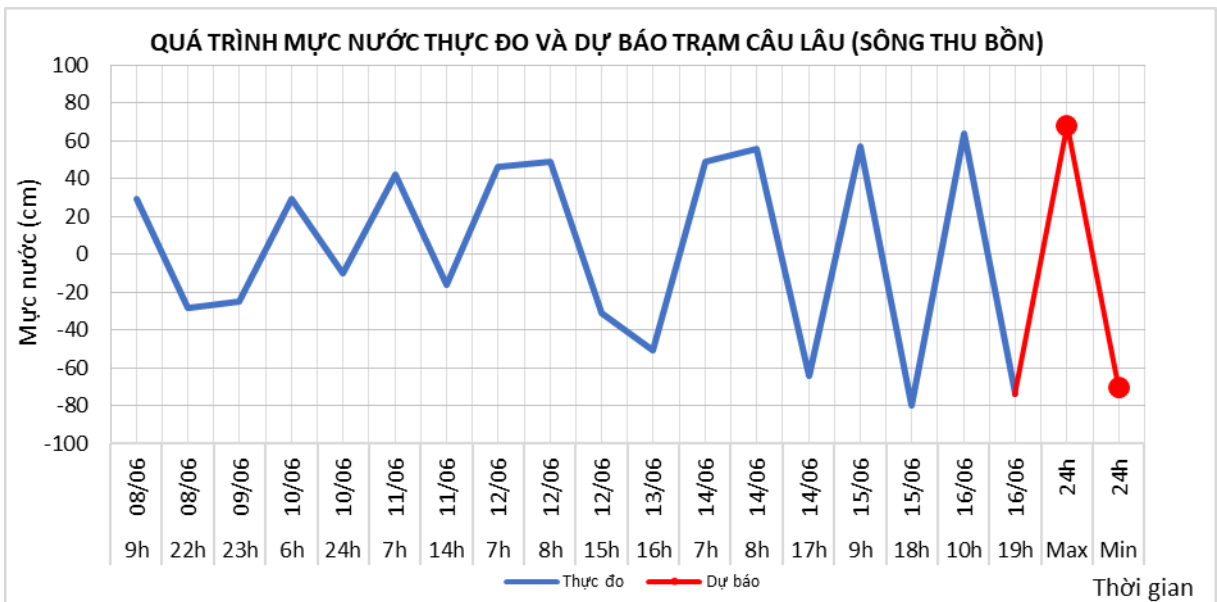
##### 4.1. Sông Vu Gia Thu Bồn

a. Diễn biến tình hình thủy văn đã qua

Mức nước trên sông Vu Gia và trung, thượng lưu Thu Bồn biến đổi chậm, hạ lưu sông Thu Bồn dao động theo triều.

b. Dự báo, cảnh báo

Mức nước trên sông Vu Gia và trung, thượng lưu sông Thu Bồn tiếp tục biến đổi chậm, hạ lưu sông Thu Bồn dao động theo triều.



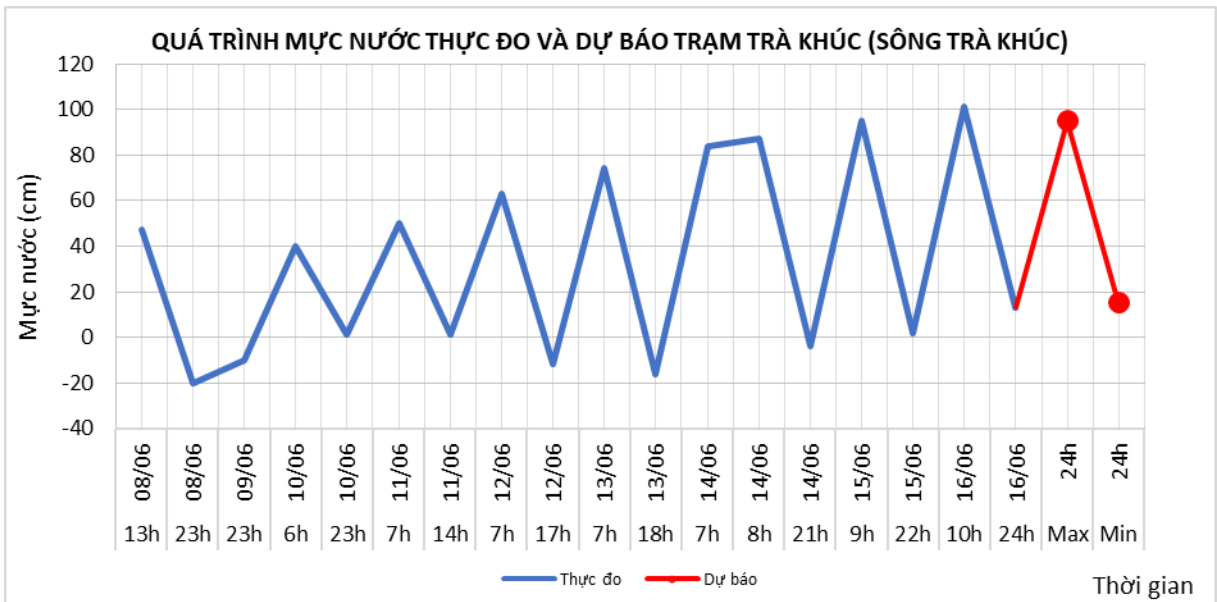
##### 4.2. Sông Trà Khúc

a. Diễn biến tình hình thủy văn đã qua

Mức nước sông Trà Khúc đang dao động theo điều tiết hồ chứa và chịu ảnh hưởng của thủy triều.

b. Dự báo, cảnh báo

Mức nước sông Trà Khúc dao động theo điều tiết hồ chứa và chịu ảnh hưởng của thủy triều.



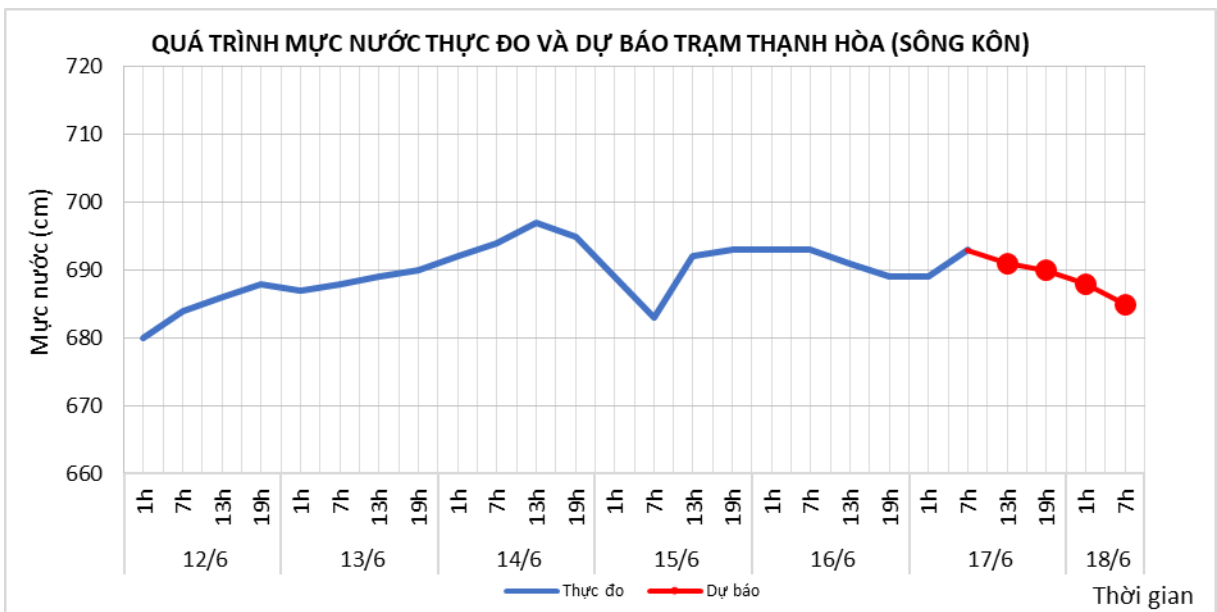
### 4.3. Sông Kôn

#### a. Diễn biến tình hình thủy văn đã qua

Mức nước sông Kôn tại trạm Thạnh Hòa có dao động theo vận hành của công trình thủy lợi.

#### b. Dự báo, cảnh báo

Mức nước trên sông Kôn tại trạm Thạnh Hòa dao động theo vận hành của công trình thủy lợi.



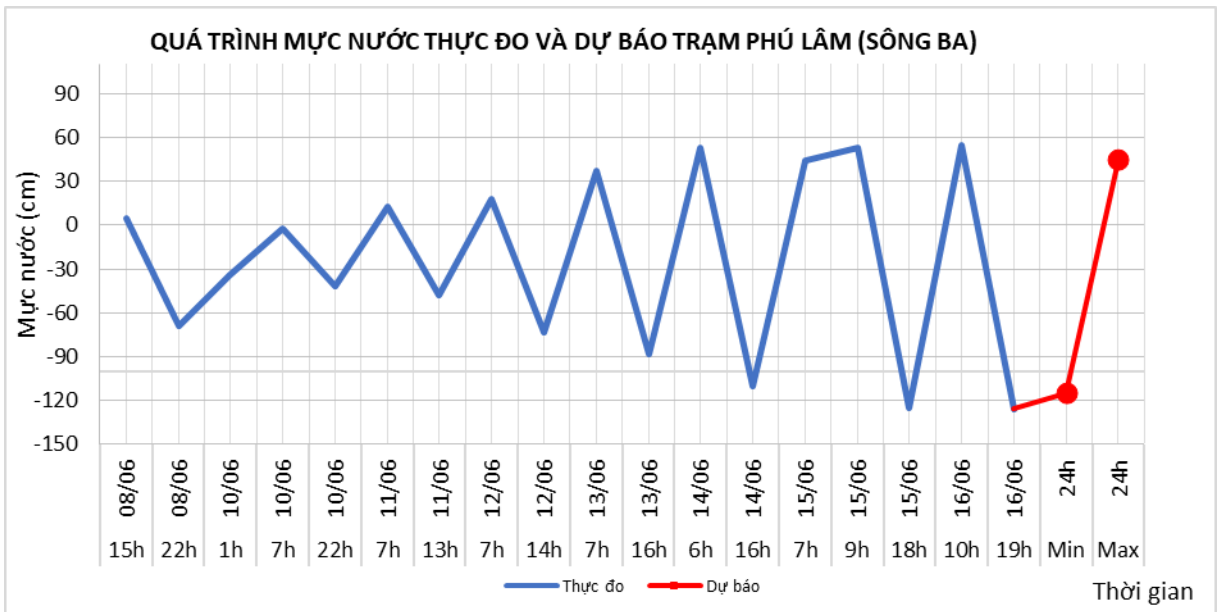
### 4.4. Sông Ba

#### a. Diễn biến tình hình thủy văn đã qua

Mức nước hạ lưu sông Ba dao động do chịu ảnh hưởng của điều tiết thủy điện tuyến trên và thủy triều.

#### b. Dự báo, cảnh báo

Mức nước hạ lưu sông Ba tiếp tục dao động do chịu ảnh hưởng của điều tiết thủy điện tuyến trên và thủy triều.



## 5. Các lưu vực sông thuộc khu vực Đông Nam Bộ

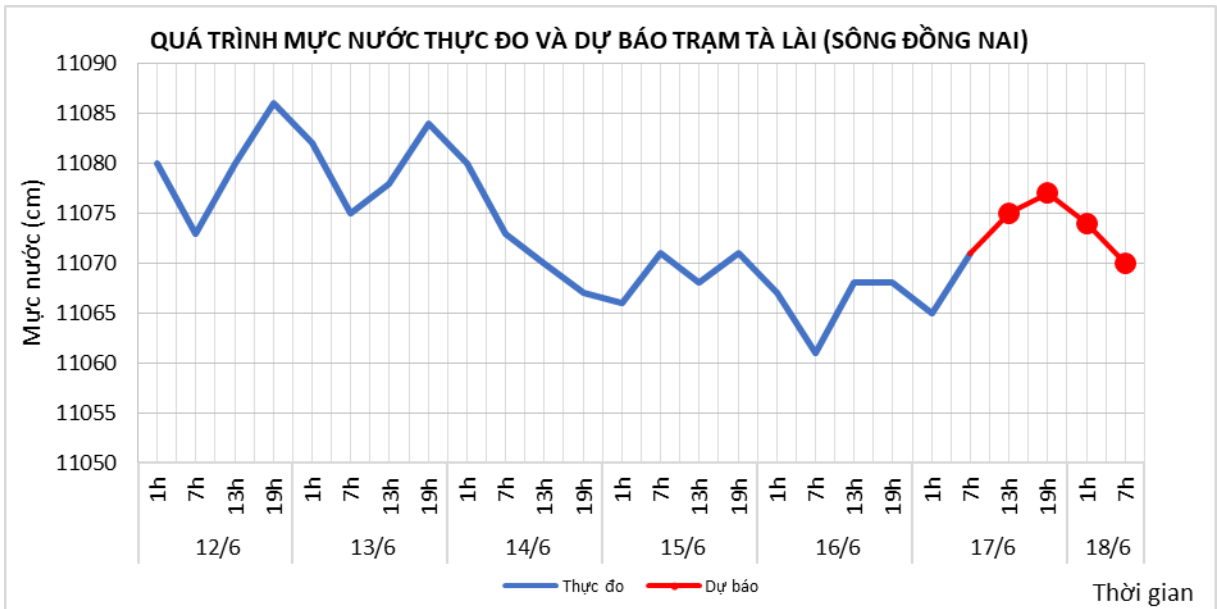
### 5.1. Sông Đồng Nai

#### a. Diễn biến tình hình thủy văn đã qua

Mức nước trên sông Đồng Nai tại trạm Tà Lài dao động theo điều tiết của thủy điện tuyến trên.

#### b. Dự báo, cảnh báo

Mức nước trên sông Đồng Nai tại trạm Tà Lài tiếp tục dao động theo điều tiết của thủy điện tuyến trên.



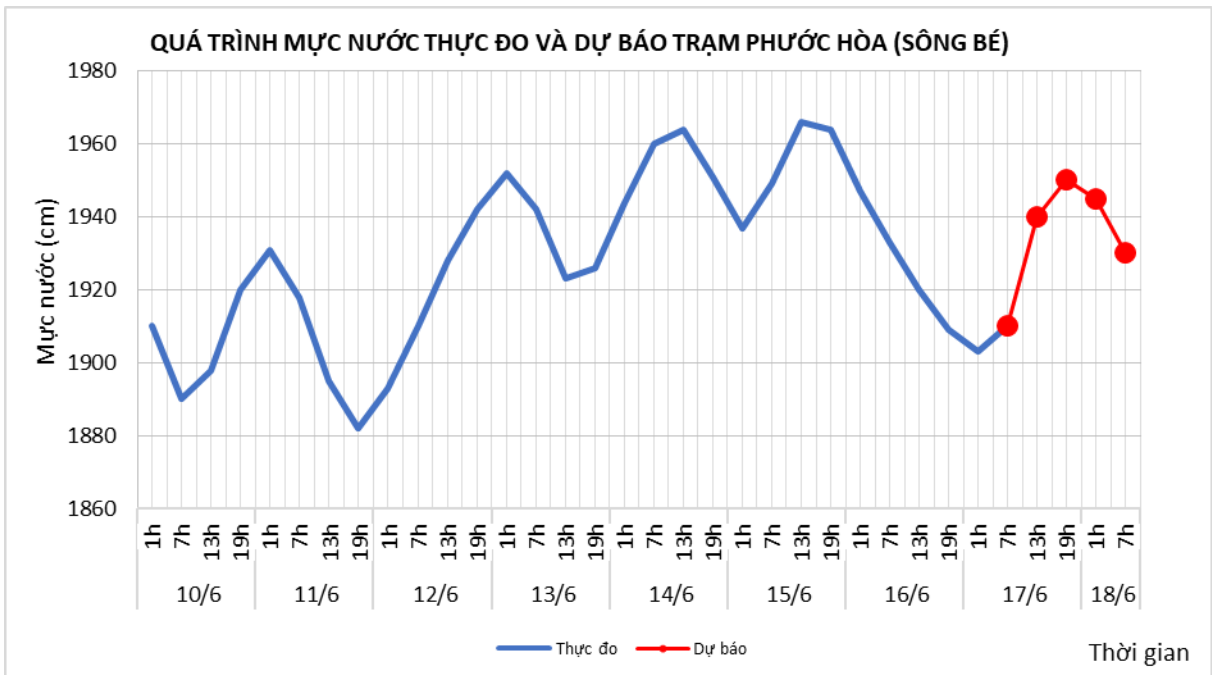
### 5.2. Sông Bé

#### a. Diễn biến tình hình thủy văn đã qua

Mức nước trên sông Bé tại trạm Phước Hòa dao động theo điều tiết của thủy điện tuyến trên.

#### b. Dự báo, cảnh báo

Mức nước trên sông Bé tại trạm Phước Hòa tiếp tục dao động theo điều tiết thủy điện tuyến trên.



## 6. Lưu vực sông Mê Công

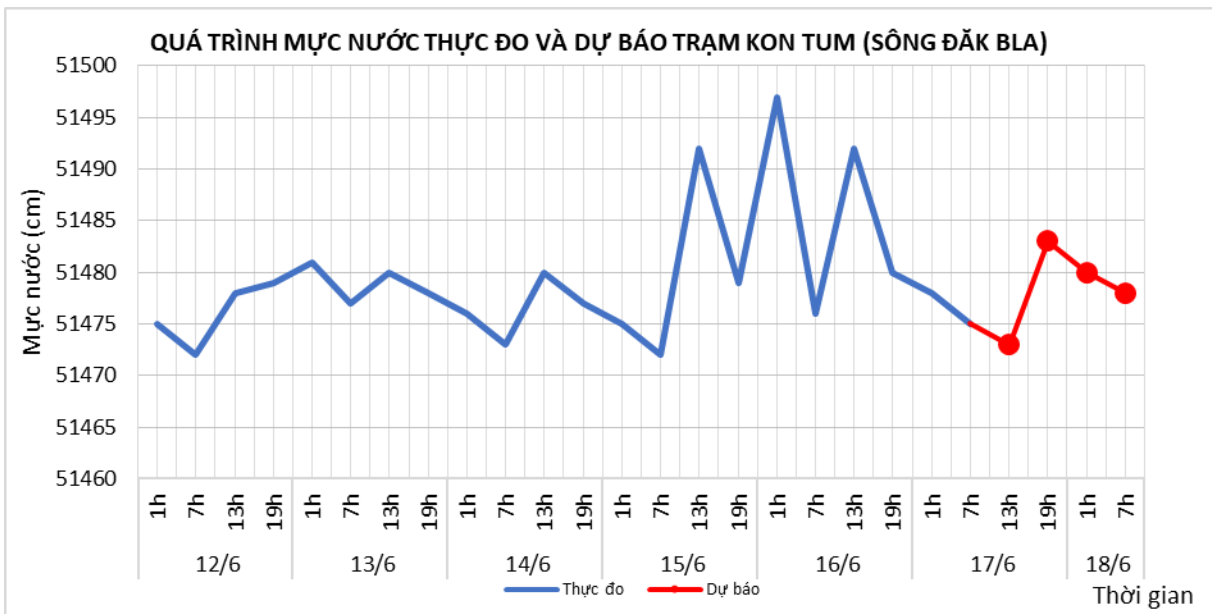
### 6.1. Sông Đắk Bla

a. Diễn biến tình hình thủy văn đã qua

Mức nước trên các sông dao động theo điều tiết của các hồ chứa thủy điện.

b. Dự báo, cảnh báo

Mức nước trên các sông tiếp tục dao động theo điều tiết của các hồ chứa thủy điện.



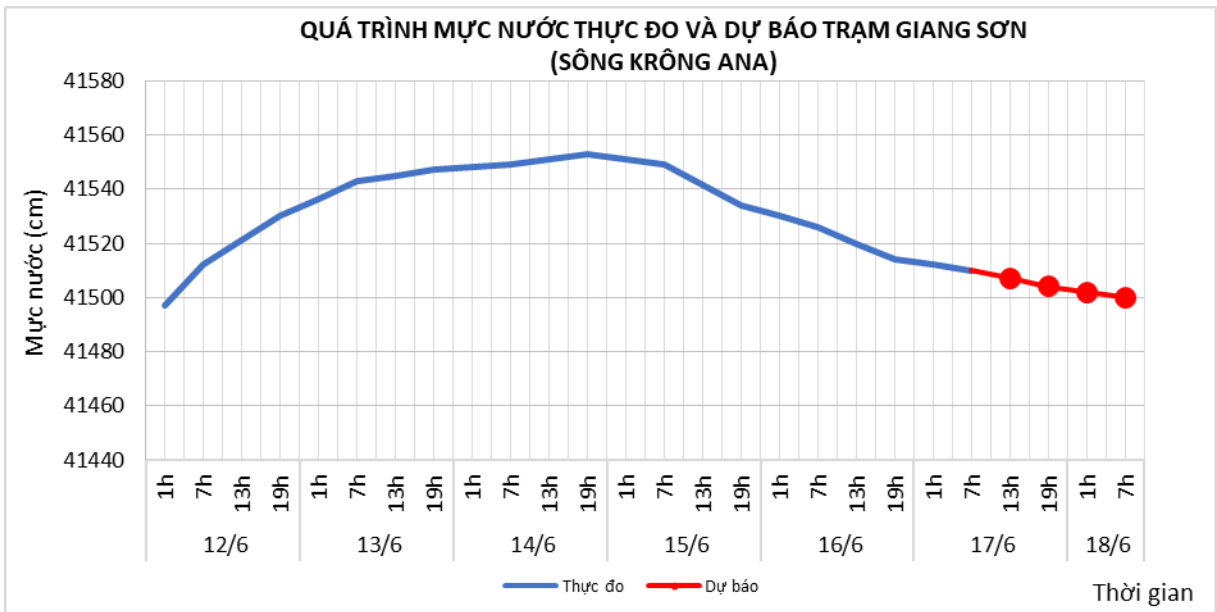
### 6.2. Sông Krông Ana

a. Diễn biến tình hình thủy văn đã qua

Mức nước sông Krông Ana đang xuống chậm. Mức nước các sông khác dao động theo điều tiết của hồ chứa thủy điện.

b. Dự báo, cảnh báo

Mức nước trên sông Krông Ana tiếp tục xuống chậm. Mức nước các sông khác dao động theo điều tiết của hồ chứa thủy điện.



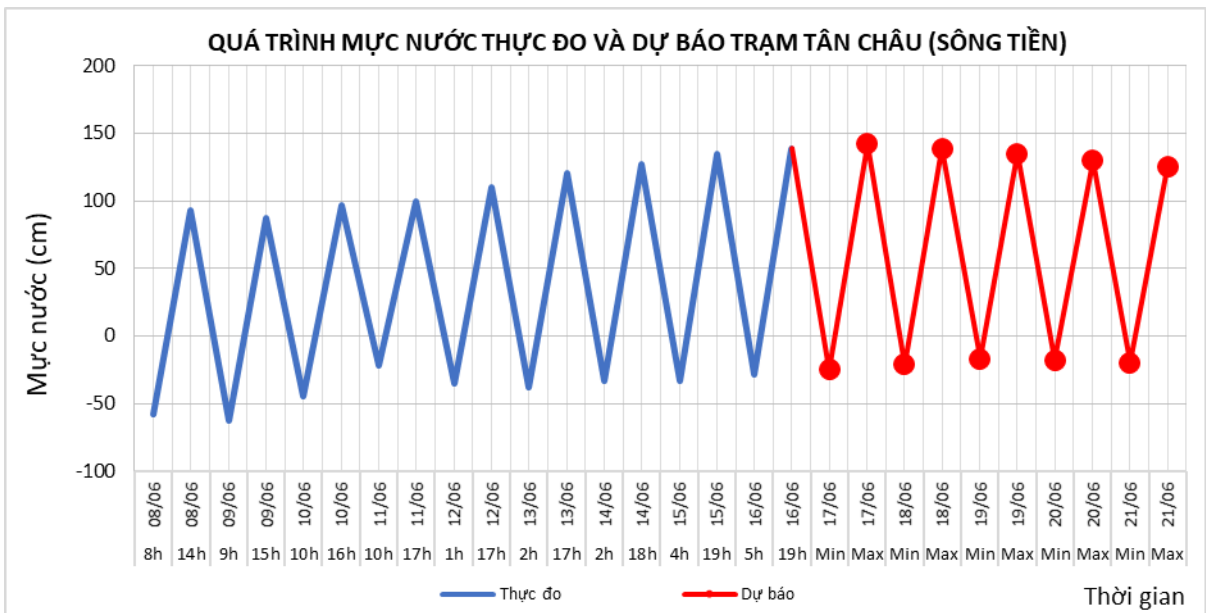
### 6.3. Sông Cửu Long

#### a. Diễn biến tình hình thủy văn đã qua

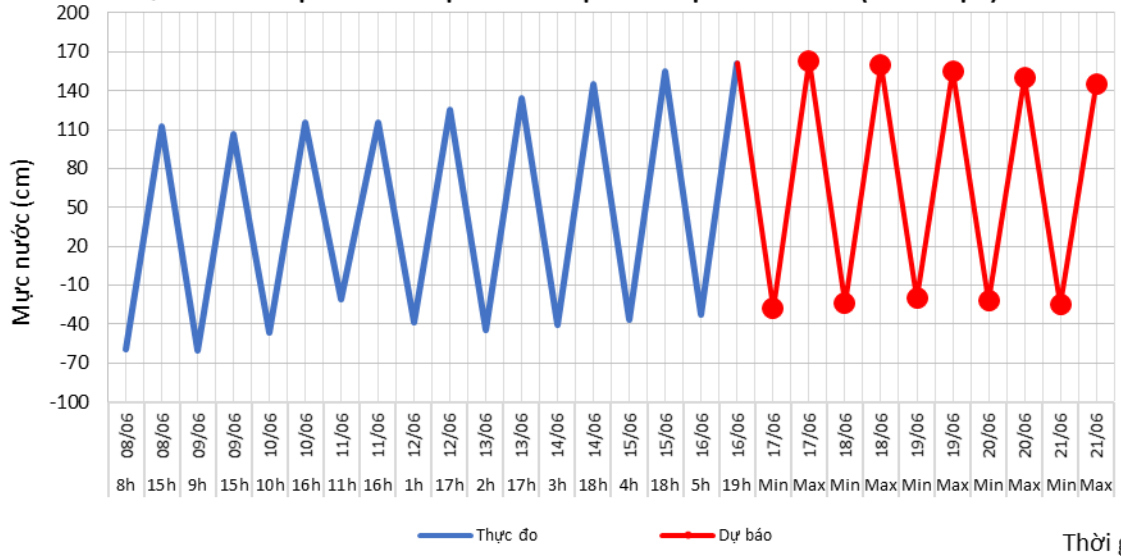
Mức nước đầu nguồn sông Cửu Long dao động theo triều. Mức nước cao nhất ngày 16/6 trên sông Tiền tại trạm Tân Châu 1,39m, trên sông Hậu tại trạm Châu Đốc 1,61m.

#### b. Dự báo, cảnh báo

Mức đầu nguồn sông Cửu Long dao động theo triều. Đến ngày 21/6, mức nước cao nhất ngày trên sông Tiền tại trạm Tân Châu ở mức 1,25m; trên sông Hậu tại trạm Châu Đốc ở mức 1,45m.



### QUÁ TRÌNH MỨC NƯỚC THỰC ĐO VÀ DỰ BÁO TRẠM CHÂU ĐỐC (SÔNG HẬU)



## II. Bảng mực nước, lưu lượng thực đo và dự báo các trạm

Sông	Trạm	Mực nước thực đo (cm)				Mực nước dự báo (cm)															
		13h-16/06	19h-16/06	1h-17/06	7h-17/06	13h-17/06		19h-17/06		1h-18/06		7h-18/06		13h-18/06		19h-18/06		1h-19/06		7h-19/06	
Đà	Hồ Hòa Bình (*)	833	2541	1703	40	560	↑	2350	↑	1600	↓	40	↓								
Thao	Yên Bái	2401	2392	2385	2380	2375	↓	2370	↓	2370	→	2385	↑								
Thao	Phú Thọ	1149	1158	1158	1153	1150	↓	1150	→	1145	↓	1145	→								
Lô	Tuyên Quang	1489	1502	1394	1443	1350	↓	1300	↓	1335	↑	1365	↑								
Lô	Vụ Quang	678	679	658	656	670	↑	680	↑	650	↓	645	↓								
Hồng	Hà Nội	210	239	273	248	230	↓	260	↑	280	↑	265	↓	230	↓	245	↑	285	↑	280	↓
Cả	Nam Đàn	-48	141	63	-47	-60	↓	155	↑	95	↓	-20	↓	-70	↓	140	↑				
Kôn	Thanh Hòa	691	689	689	693	691	↓	690	↓	688	↓	685	↓								
Đồng Nai	Tà Lài	11068	11068	11065	11071	11075	↑	11077	↑	11074	↓	11070	↓								
Bé	Phước Hòa	1920	1909	1903	1910	1940	↑	1950	↑	1945	↓	1930	↓								
Đăkbla	Kon Tum	51492	51480	51478	51475	51473	↓	51483	↑	51480	↓	51478	↓								
Krông Ana	Giang Sơn	41520	41514	41510	41510	41507	↓	41504	↓	41502	↓	41500	↓								

Ghi chú: (\*): Q m<sup>3</sup>/s

Sông	Trạm	Thực đo 24h và 36h qua (cm)				Dự báo 24h và 36h tới (cm)			
		Mực nước cao nhất		Mực nước thấp nhất		Mực nước cao nhất		Mực nước thấp nhất	
Cầu	Đáp Cầu	171	↑	68	↑	190	↑	90	↑
Thương	Phù Lãng Thương	185	↑	57	↑	200	↑	80	↑
Lục Nam	Lục Nam	178	↑	19	↑	190	↑	50	↑
Thái Bình	Phả Lại (**)	188	↑	33	↑	200	↑	60	↑
Mã	Giàng (**)	205	↑	-108	↓	210	↑	-100	↑
La	Linh Cảm	132	↑	-139	↓	145	↑	-125	↑
Gianh	Mai Hóa	86	↑	-95	↑	80	↓	-95	→
Hương	Kim Long	53	↓	47	↓	48	↓	43	↓
Thu Bồn	Câu Lâu	64	↑	-74	↑	68	↑	-70	↑
Trà Khúc	Trà Khúc	101	↑	13	↑	95	↓	15	↑
Đà Rằng	Phú Lâm	55	↑	-126	↓	45	↓	-115	↑

Ghi chú: Các trạm (\*\*) lấy giá trị thực đo 36 giờ qua và dự báo 36 giờ tới

Sông	Trạm	Mực nước cao nhất ngày											Mực nước thấp ngày												
		Thực đo		Dự báo									Thực đo		Dự báo										
		16/06	17/06	18/06	19/06	20/06	21/06	16/06	17/06	18/06	19/06	20/06	21/06												
Sông Tiền	Tân Châu	139	↑	142	↑	139	↓	135	↓	130	↓	125	↓	-29	↓	-25	↑	-21	↑	-17	↑	-18	↓	-20	↓
Sông Hậu	Châu Đốc	161	↑	163	↑	160	↓	155	↓	150	↓	145	↓	-33	↓	-28	↑	-24	↑	-20	↑	-22	↓	-25	↓

**Thời gian ban hành bản tin tiếp theo: 10h30' ngày 18/06**

**Tin phát lúc: 10h30'**

**Người chịu trách nhiệm  
ban hành bản tin**



**Phùng Tiên Dũng**