

Số: TVHN-189 /DBQG

Hà Nội, ngày 8 tháng 7 năm 2026

BẢN TIN DỰ BÁO, CẢNH BÁO THỦY VĂN THỜI HẠN NGẮN

I. Diễn biến xu thế thủy văn

1. Lưu vực sông Hồng

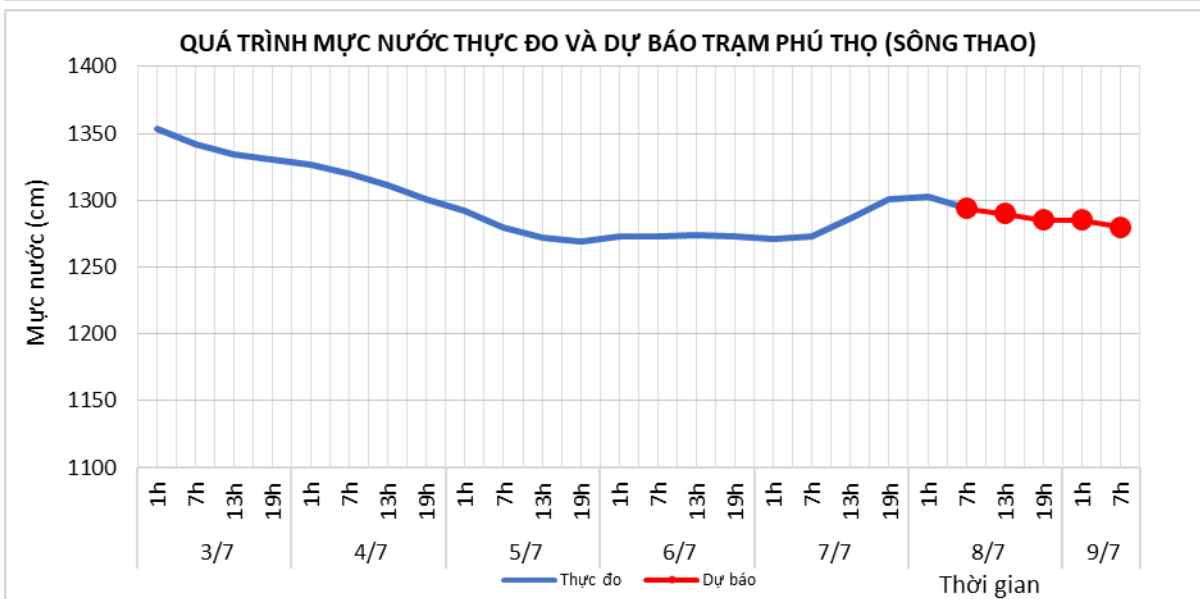
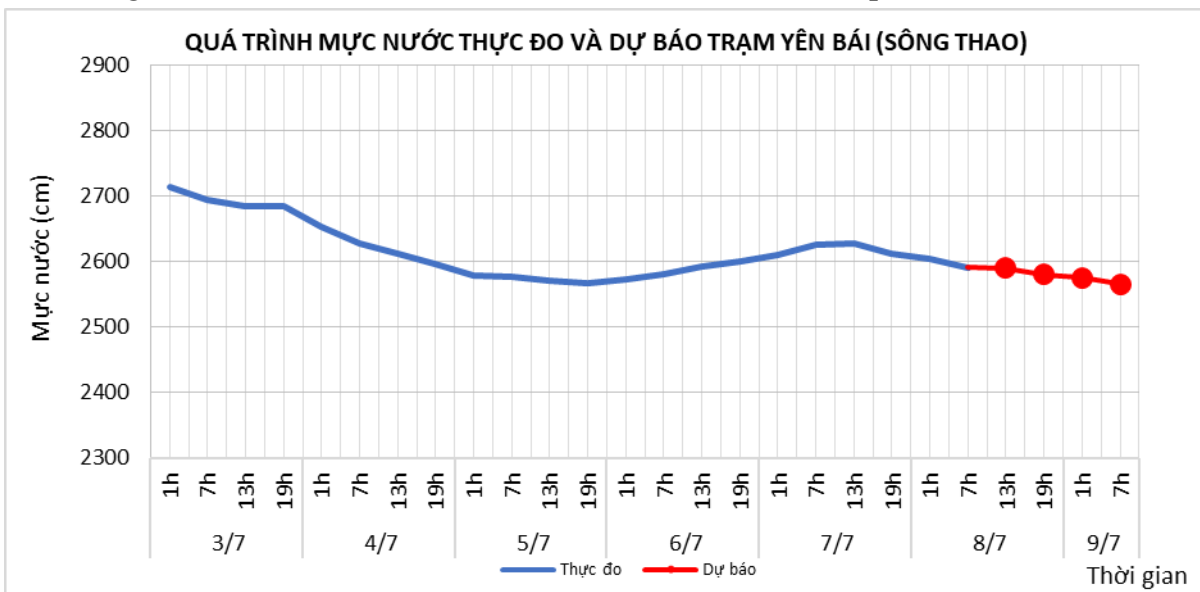
1.1. Sông Thao

a. Diễn biến tình hình thủy văn đã qua

Trên sông Thao, mực nước tại trạm Yên Bái, trạm Phú Thọ đang biến đổi chậm.

b. Dự báo, cảnh báo

Trên sông Thao, mực nước tại trạm Yên Bái, trạm Phú Thọ tiếp tục biến đổi chậm.



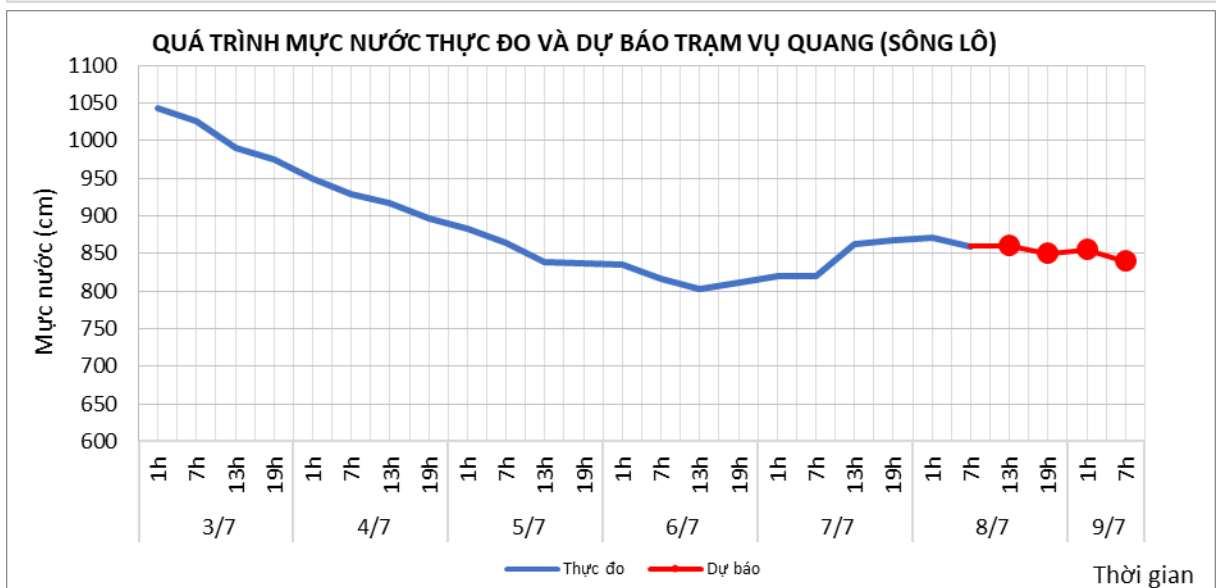
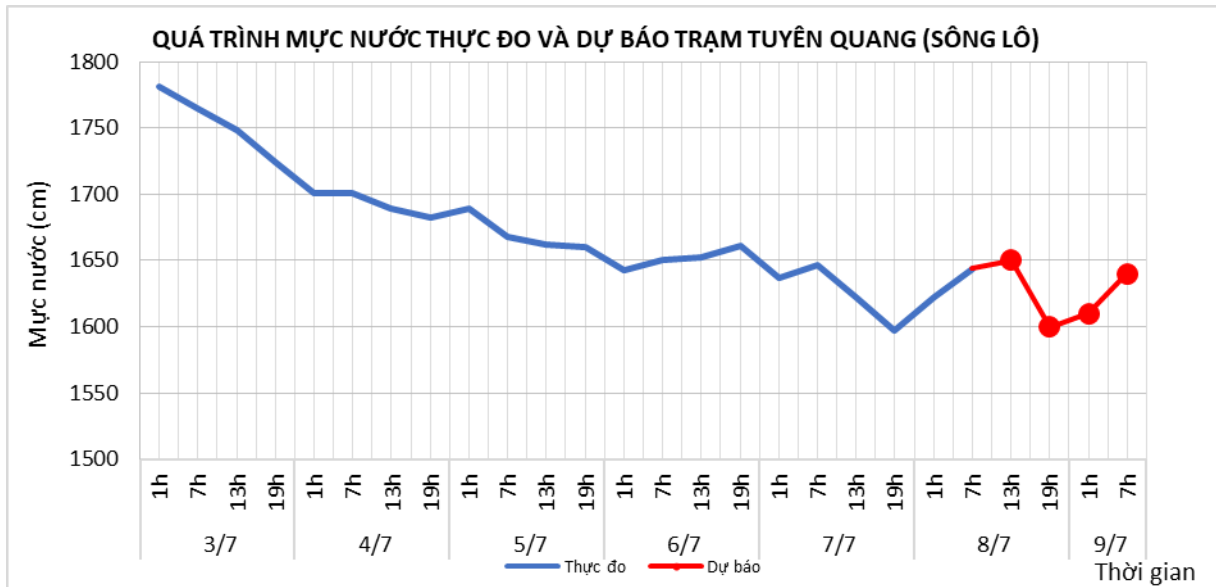
1.2. Sông Lô

a. Diễn biến tình hình thủy văn đã qua

Trên sông Lô, mực nước tại trạm Tuyên Quang, trạm Vụ Quang đang biến đổi chậm và chịu ảnh hưởng của điều tiết thủy điện tuyến trên.

b. Dự báo, cảnh báo

Trên sông Lô, mực nước tại trạm Tuyên Quang, trạm Vụ Quang sẽ tiếp tục biến đổi chậm và chịu ảnh hưởng của điều tiết thủy điện tuyến trên.



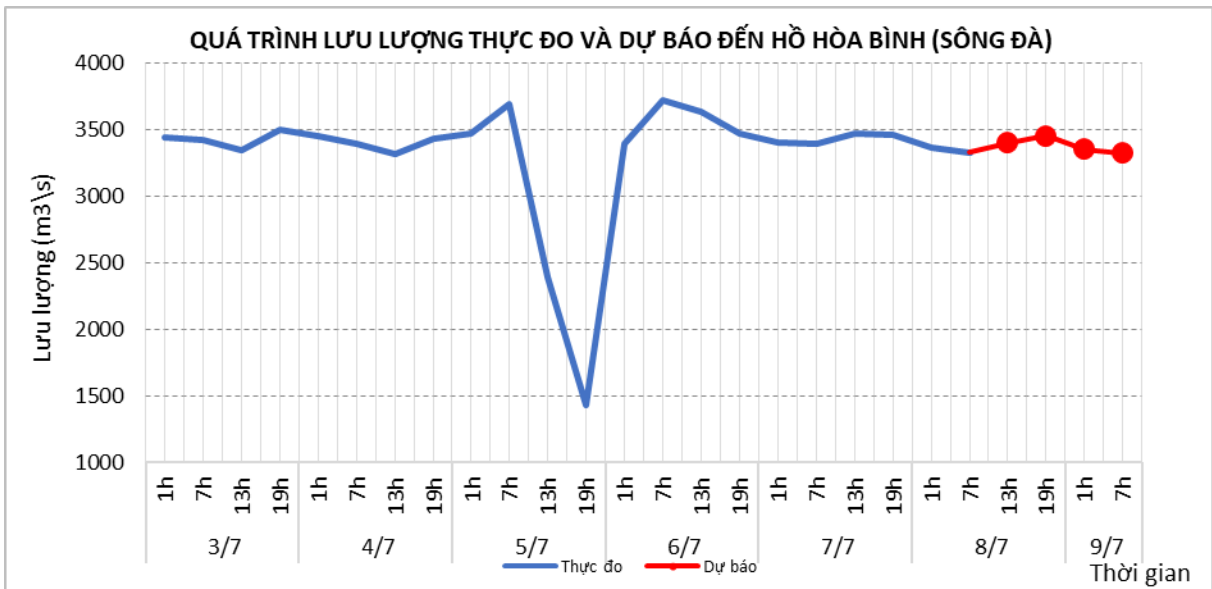
1.3. Sông Đà

a. Diễn biến tình hình thủy văn đã qua

Lưu lượng đến hồ Hòa Bình dao động theo điều tiết của thủy điện tuyến trên

b. Dự báo, cảnh báo

Lưu lượng đến hồ Hòa Bình tiếp tục dao động theo điều tiết của thủy điện tuyến trên.



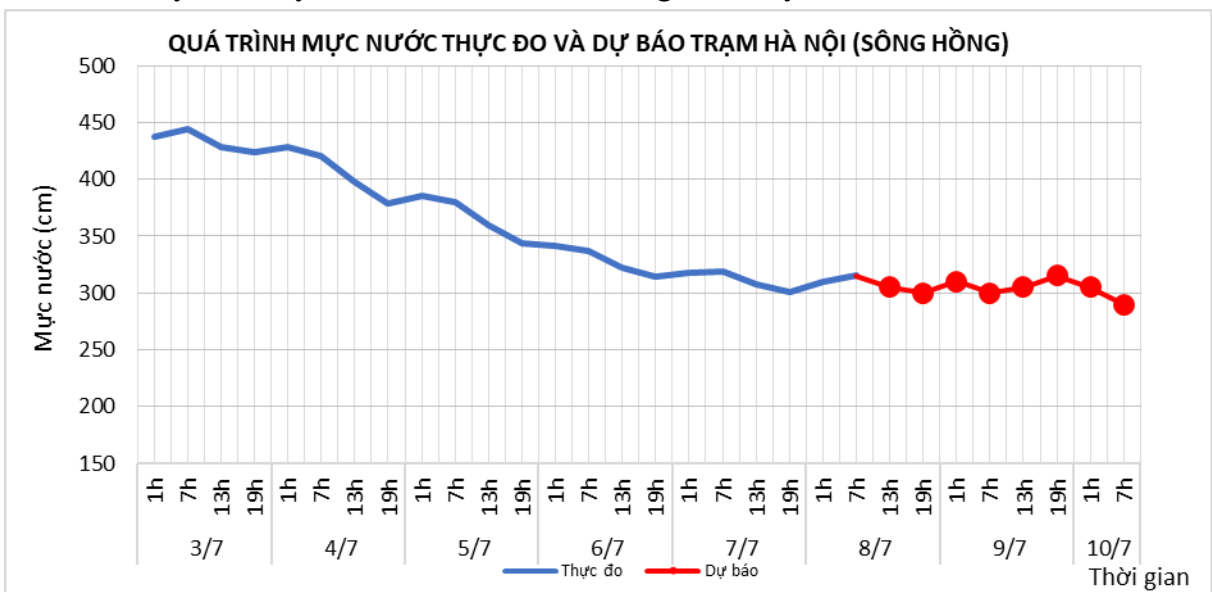
1.4. Sông Hồng

a. Diễn biến tình hình thủy văn đã qua

Mức nước hạ lưu sông Hồng tại trạm thủy văn Hà Nội đang dao động theo điều tiết phát điện của thủy điện tuyến trên và chịu ảnh hưởng của thủy triều.

b. Dự báo, cảnh báo

Mức nước hạ lưu sông Hồng tại trạm thủy văn Hà Nội sẽ dao động theo điều tiết phát điện của thủy điện tuyến trên và chịu ảnh hưởng của thủy triều.



2. Lưu vực sông Thái Bình

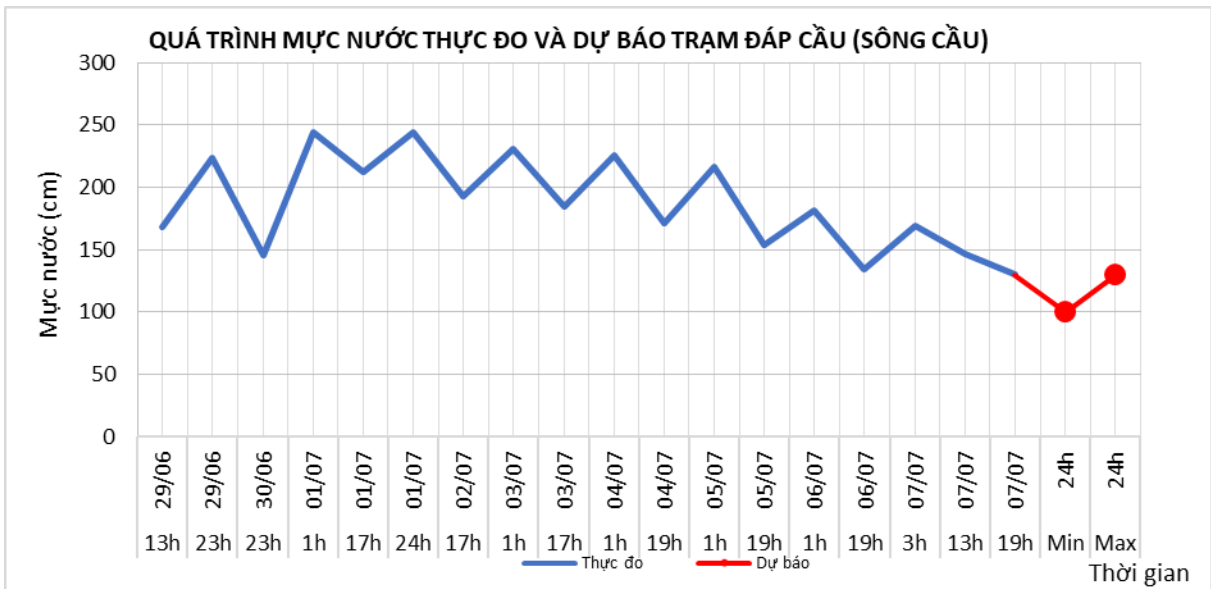
2.1. Sông Cầu

a. Diễn biến tình hình thủy văn đã qua

Mức nước trên sông Cầu tại trạm Đáp Cầu đang biến đổi chậm và dao động theo thủy triều.

b. Dự báo, cảnh báo

Mức nước sông Cầu tại trạm Đáp Cầu tiếp tục biến đổi chậm và chịu ảnh hưởng thủy triều.



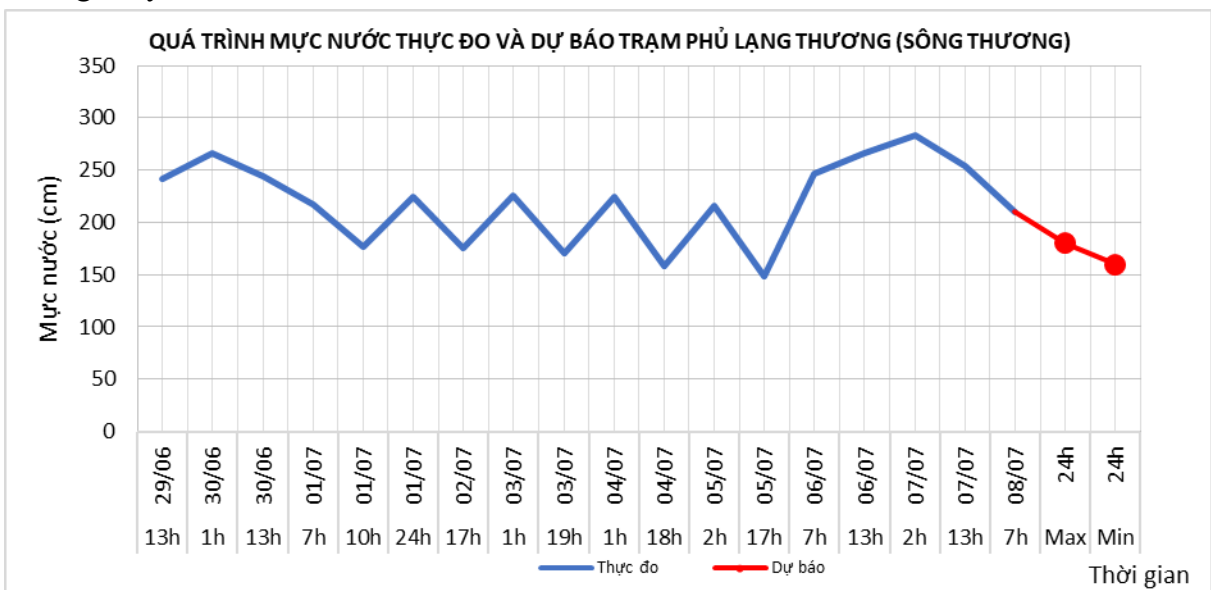
2.2. Sông Thương

a. Diễn biến tình hình thủy văn đã qua

Mức nước sông Thương tại trạm Phủ Lạng Thương đang biến đổi chậm và chịu ảnh hưởng thủy triều.

b. Dự báo, cảnh báo

Mức nước sông Thương tại trạm Phủ Lạng Thương tiếp tục biến đổi chậm và chịu ảnh hưởng thủy triều.



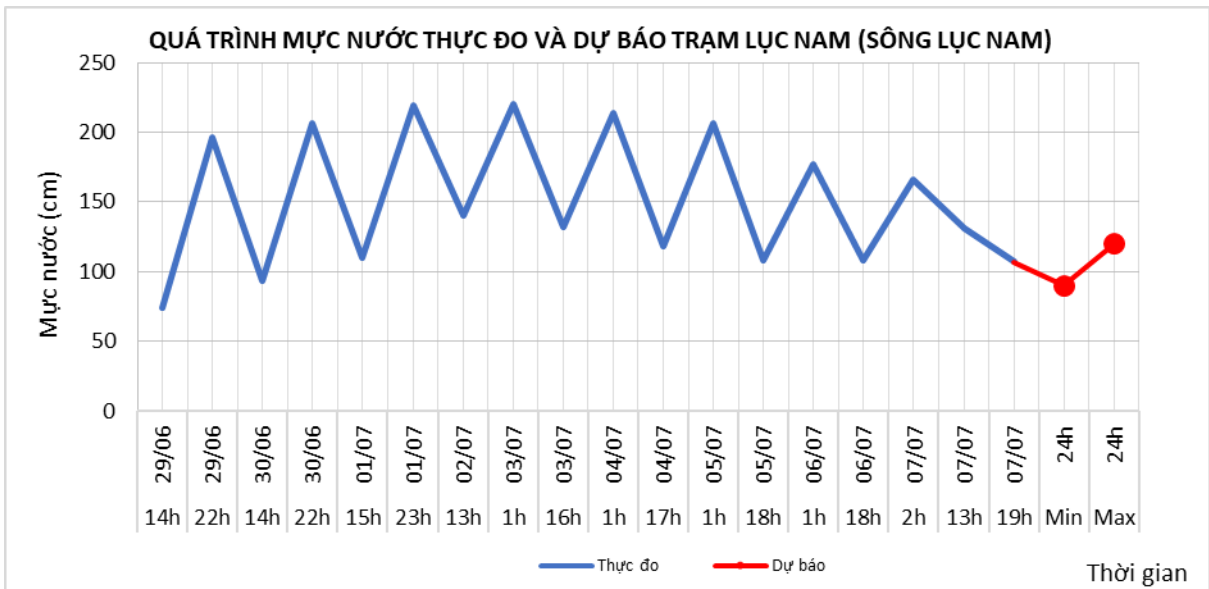
2.3. Sông Lục Nam

a. Diễn biến tình hình thủy văn đã qua

Mức nước trên sông Lục Nam tại trạm Lục Nam đang dao động theo thủy triều.

b. Dự báo, cảnh báo

Mức nước sông Lục Nam tại trạm Lục Nam tiếp tục biến đổi chậm và chịu ảnh hưởng thủy triều.



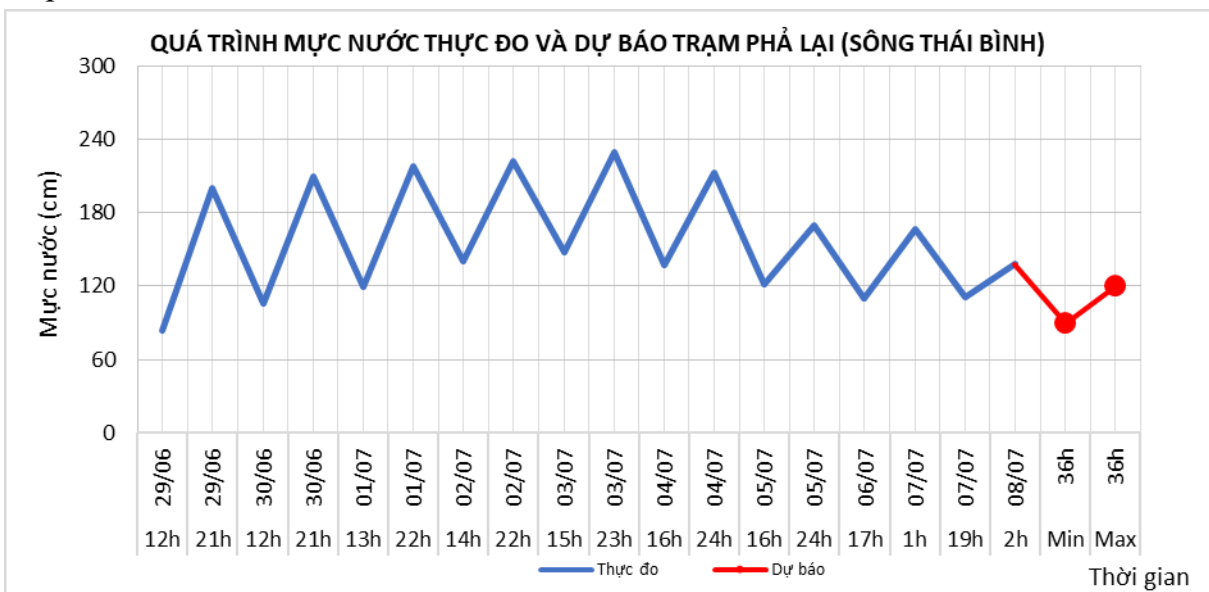
2.4. Sông Thái Bình

a. Diễn biến tình hình thủy văn đã qua

Mức nước trên sông Thái Bình đang biến đổi chậm và chịu ảnh hưởng của thủy triều.

b. Dự báo, cảnh báo

Mức nước trên sông Thái Bình tại trạm Phả Lại tiếp tục biến đổi chậm và ảnh hưởng của thủy triều. Trong 36h tới, mức nước tại trạm Phả Lại dự báo cao nhất là 1,20m; thấp nhất là 0,90m.



3. Các lưu vực sông thuộc khu vực Bắc Trung Bộ

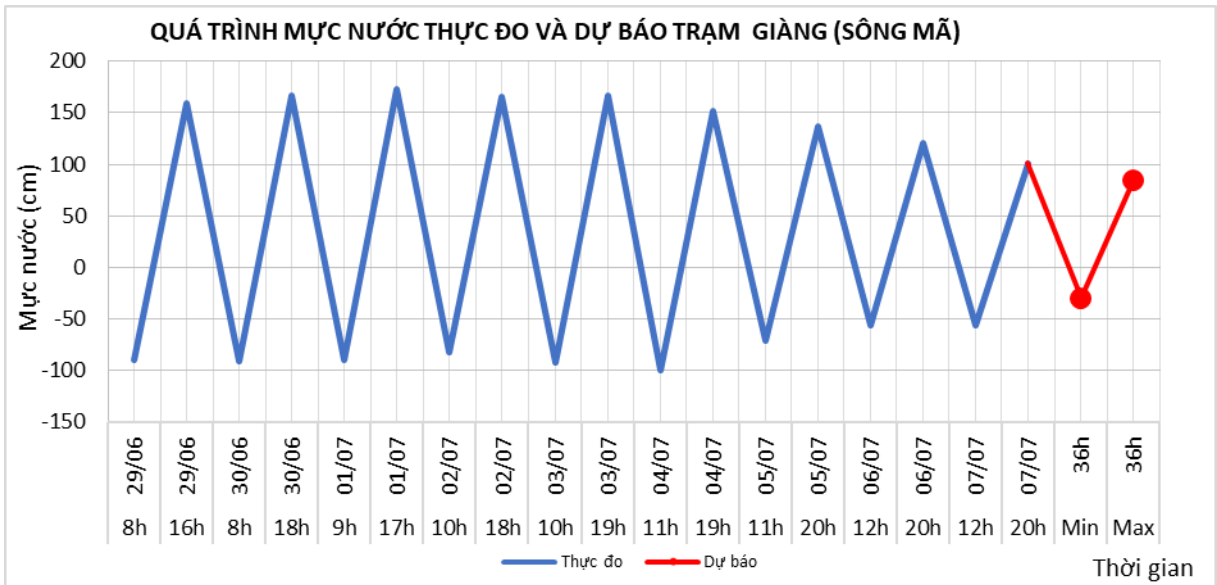
3.1. Sông Mã

a. Diễn biến tình hình thủy văn đã qua

Mức nước thượng lưu sông Mã biến đổi chậm, trung lưu dao động theo điều tiết hồ chứa, hạ lưu dao động theo triều

b. Dự báo, cảnh báo

Mức nước thượng lưu sông Mã biến đổi chậm, trung lưu dao động theo điều tiết hồ chứa, hạ lưu dao động theo triều.



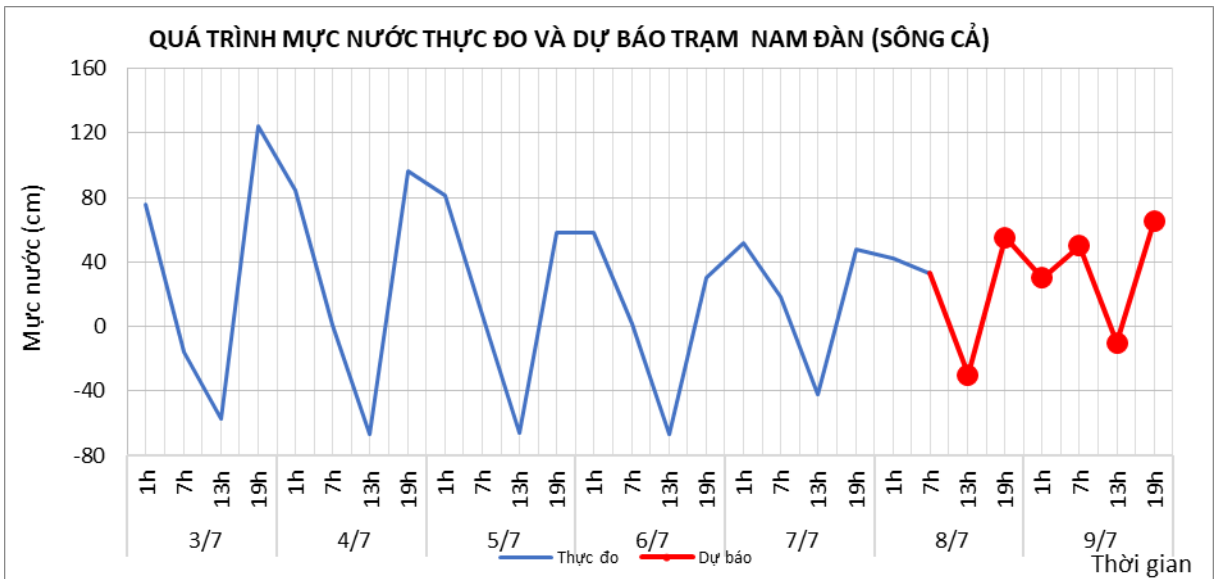
3.2. Sông Cả

a. Diễn biến tình hình thủy văn đã qua

Mức nước thượng lưu biến đổi chậm, trung lưu dao động theo điều tiết hồ chứa, hạ lưu dao động theo triều.

b. Dự báo, cảnh báo

Mức nước thượng lưu biến đổi chậm, trung lưu dao động theo điều tiết hồ chứa, hạ lưu dao động theo triều



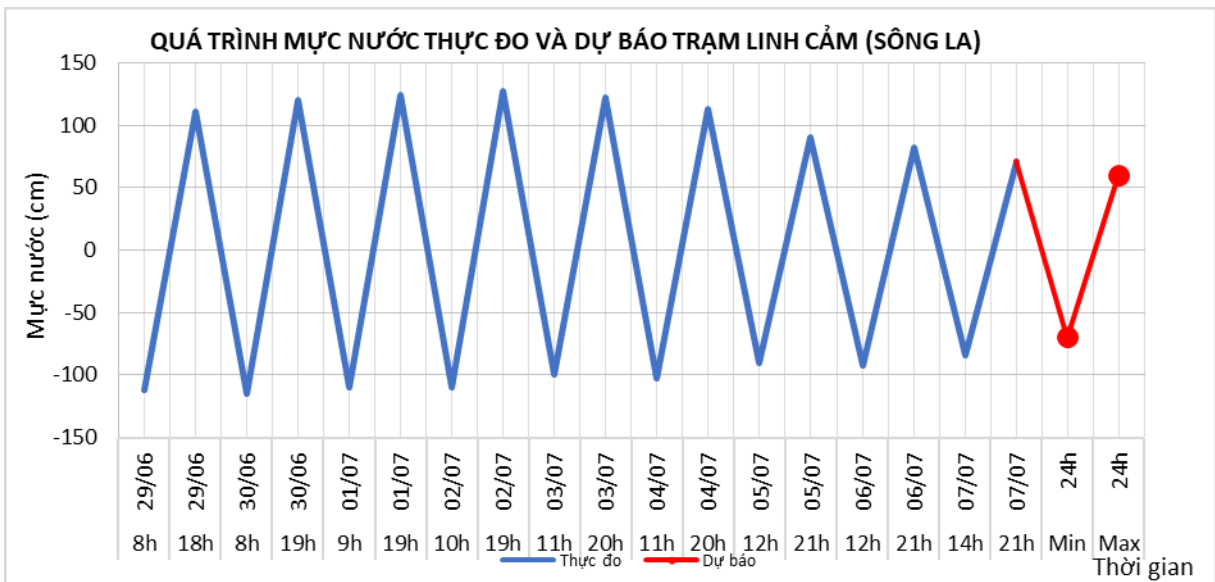
3.3. Sông La

a. Diễn biến tình hình thủy văn đã qua

Mức nước sông Ngàn Sâu, Ngàn Phố biến đổi chậm, hạ lưu sông La dao động theo triều.

b. Dự báo, cảnh báo

Mức nước sông Ngàn Sâu, Ngàn Phố biến đổi chậm, hạ lưu sông La dao động theo triều.



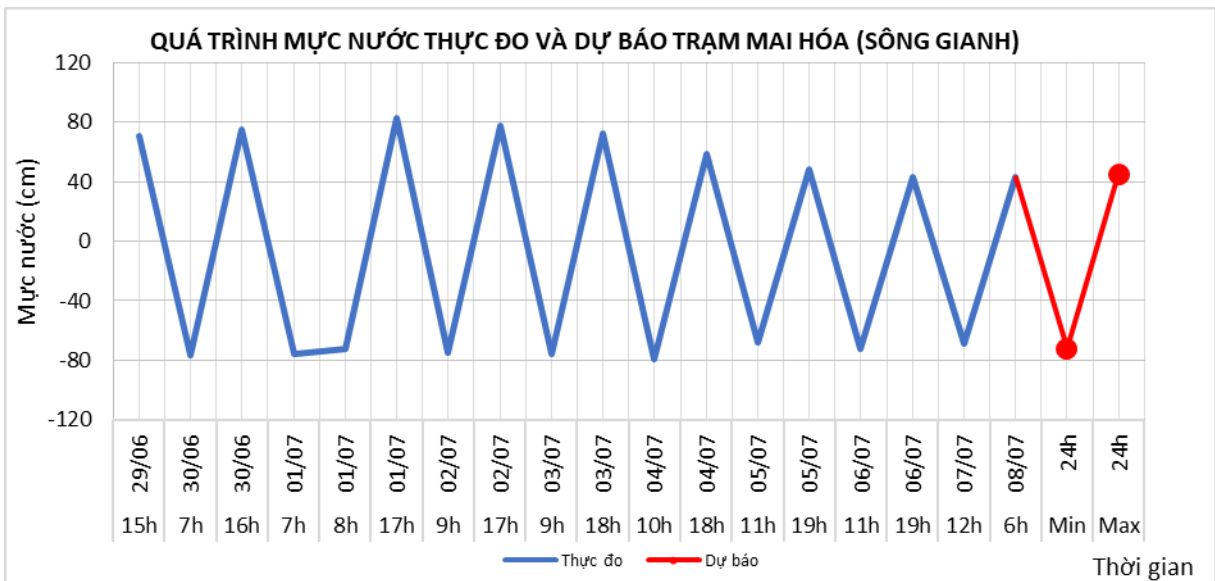
3.4. Sông Gianh

a. Diễn biến tình hình thủy văn đã qua

Mức nước thượng lưu sông Gianh có dao động, hạ lưu dao động theo triều.

b. Dự báo, cảnh báo

Mức nước thượng lưu sông Gianh có dao động, hạ lưu dao động theo triều.



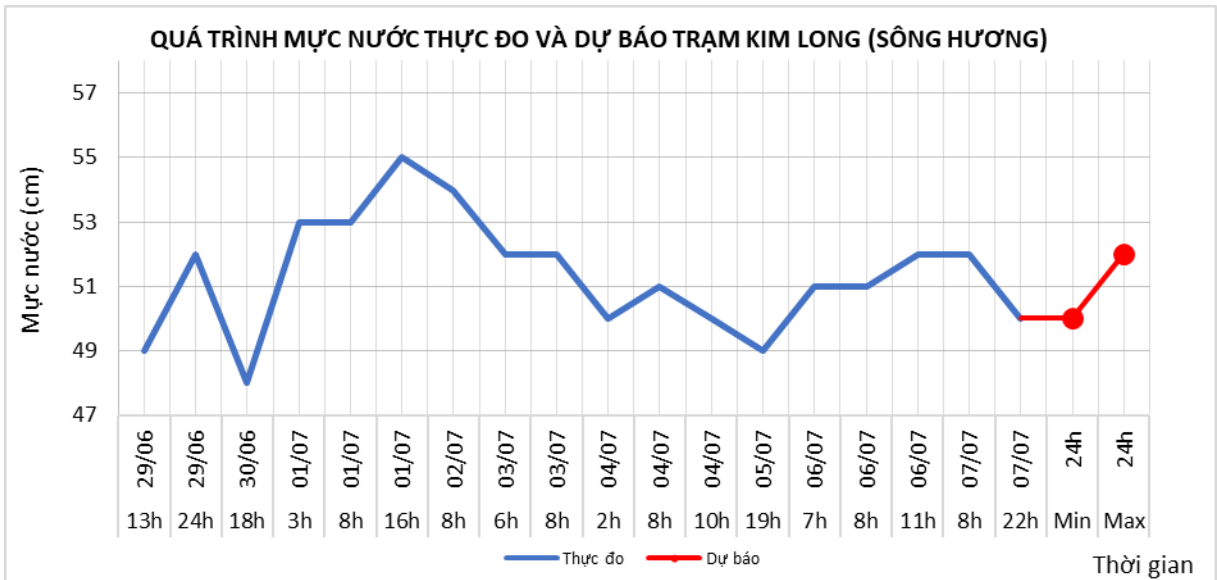
3.5. Sông Hương

a. Diễn biến tình hình thủy văn đã qua

Mức nước trên sông Hương có dao động

b. Dự báo, cảnh báo

Mức nước trên sông Hương có dao động.



4. Các lưu vực sông thuộc khu vực Nam Trung Bộ

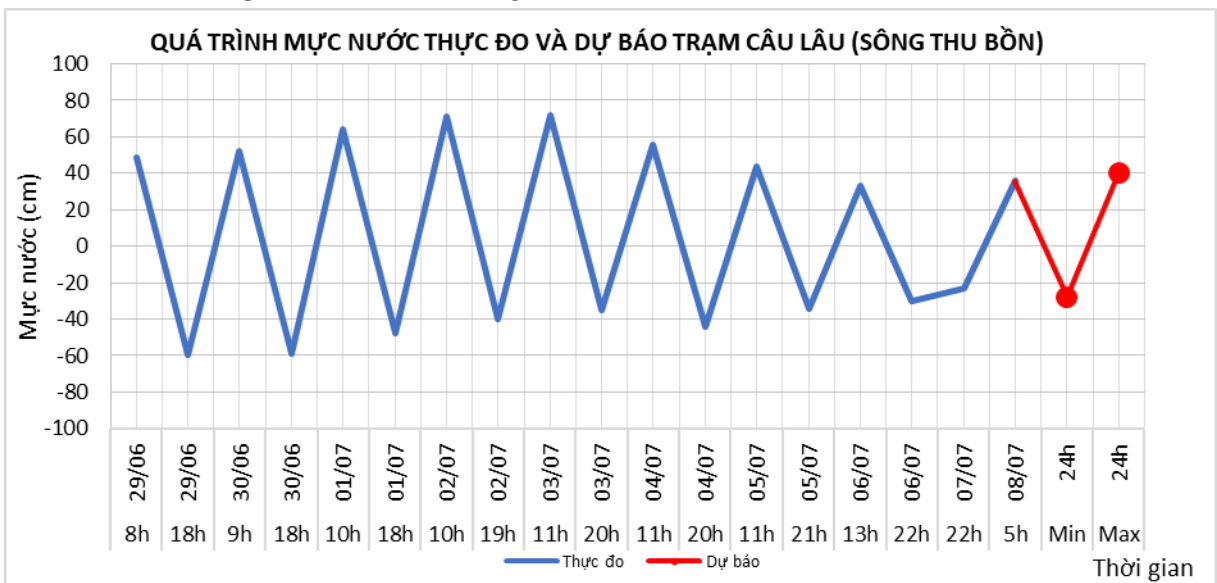
4.1. Sông Vu Gia Thu Bồn

a. Diễn biến tình hình thủy văn đã qua

Mức nước trên sông Vu Gia và trung, thượng lưu Thu Bồn biến đổi chậm, hạ lưu sông Thu Bồn dao động theo triều.

b. Dự báo, cảnh báo

Mức nước trên sông Vu Gia và trung, thượng lưu sông Thu Bồn tiếp tục biến đổi chậm, hạ lưu sông Thu Bồn dao động theo triều.



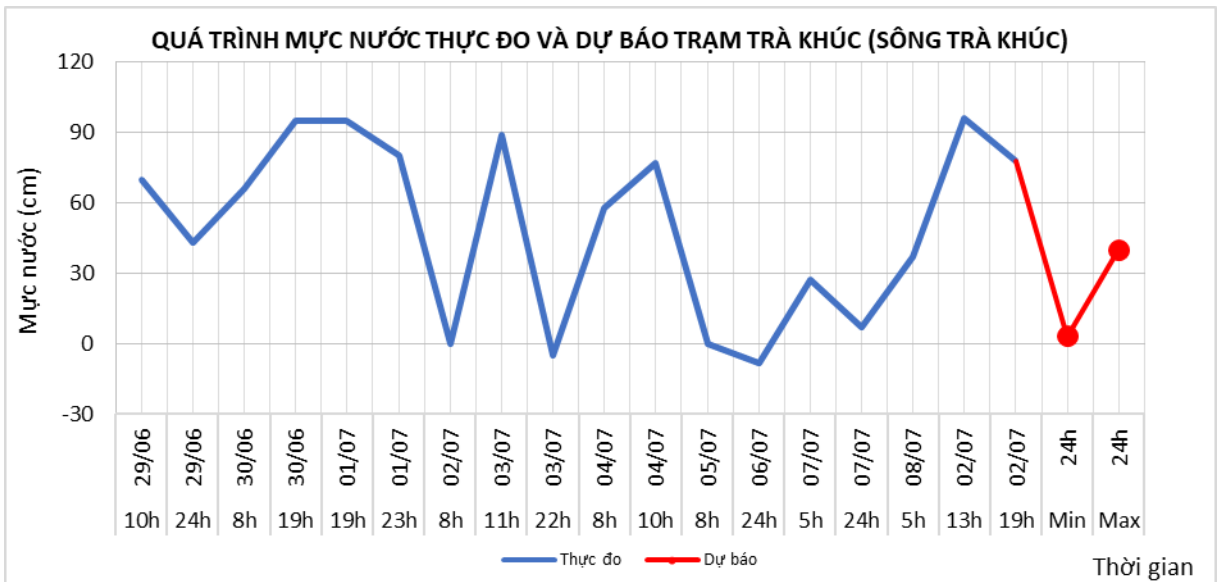
4.2. Sông Trà Khúc

a. Diễn biến tình hình thủy văn đã qua

Mức nước sông Trà Khúc dao động theo điều tiết hồ chứa và chịu ảnh hưởng của thủy triều.

b. Dự báo, cảnh báo

Mức nước sông Trà Khúc dao động theo điều tiết hồ chứa và chịu ảnh hưởng của thủy triều.



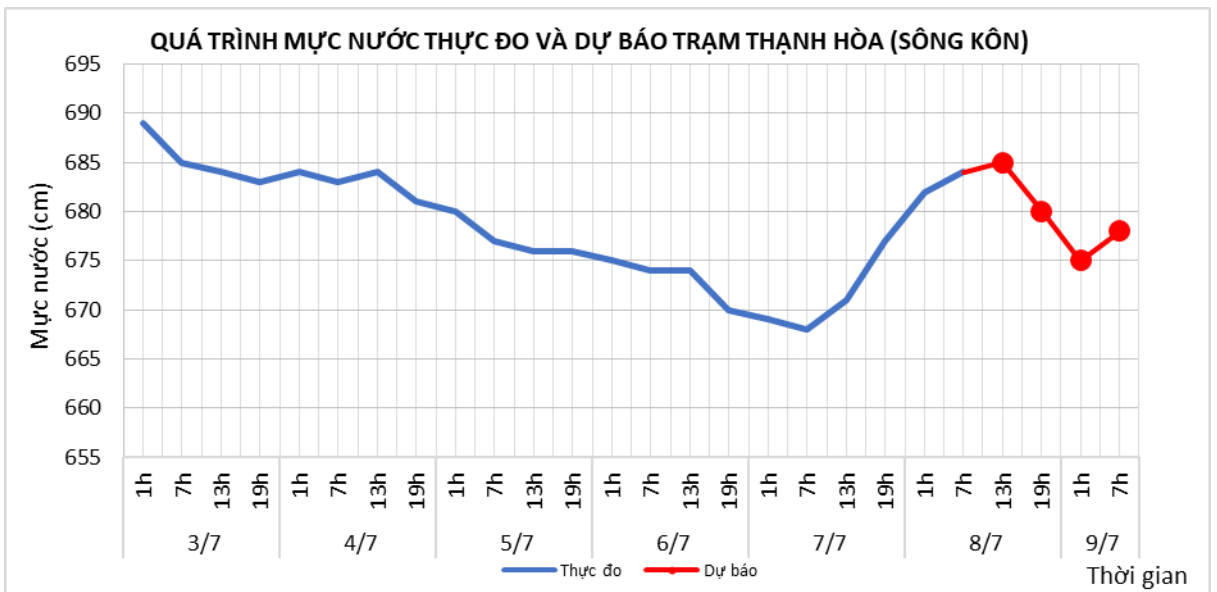
4.3. Sông Kôn

a. Diễn biến tình hình thủy văn đã qua

Mức nước sông Kôn tại trạm Thạnh Hòa có dao động nhẹ theo vận hành của công trình thủy lợi.

b. Dự báo, cảnh báo

Mức nước trên sông Kôn tại trạm Thạnh Hòa dao động nhẹ theo vận hành của công trình thủy lợi.



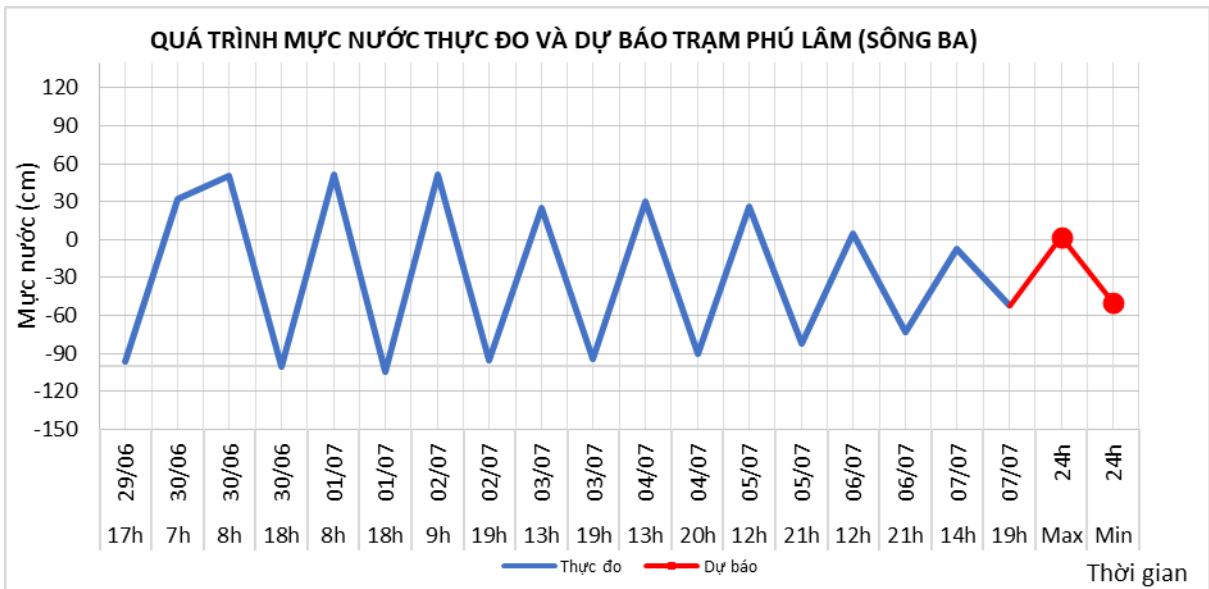
4.4. Sông Ba

a. Diễn biến tình hình thủy văn đã qua

Mức nước hạ lưu sông Ba dao động do chịu ảnh hưởng của điều tiết thủy điện tuyến trên và thủy triều.

b. Dự báo, cảnh báo

Mức nước hạ lưu sông Ba tiếp tục dao động do chịu ảnh hưởng của điều tiết thủy điện tuyến trên và thủy triều.



5. Các lưu vực sông thuộc khu vực Đông Nam Bộ

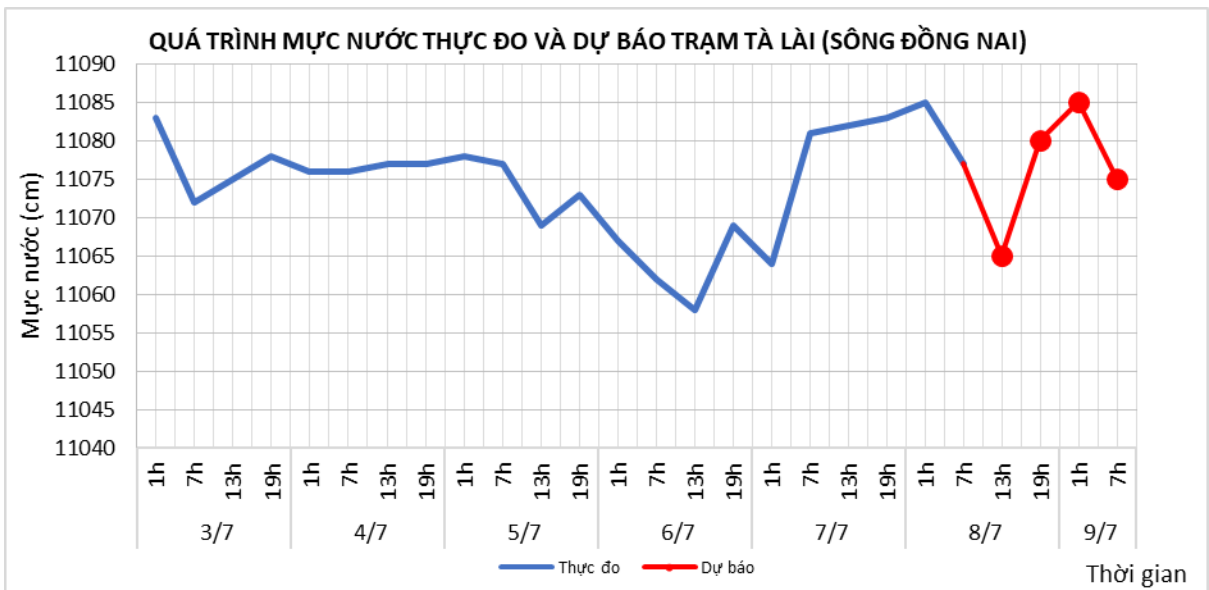
5.1. Sông Đồng Nai

a. Diễn biến tình hình thủy văn đã qua

Mức nước trên sông Đồng Nai tại trạm Tà Lài biến đổi chậm

b. Dự báo, cảnh báo

Mức nước trên sông Đồng Nai tại trạm Tà Lài biến đổi chậm



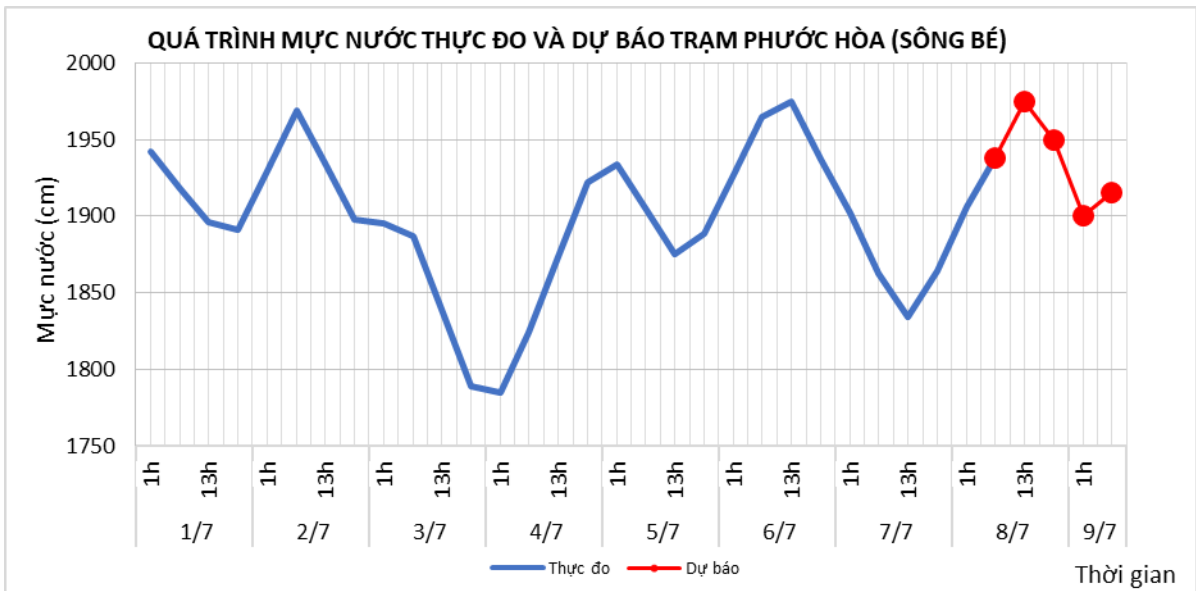
5.2. Sông Bé

a. Diễn biến tình hình thủy văn đã qua

Mức nước trên sông Bé tại trạm Phước Hòa dao động theo điều tiết của thủy điện tuyến trên.

b. Dự báo, cảnh báo

Mức nước trên sông Bé tại trạm Phước Hòa dao động mạnh theo điều tiết thủy điện tuyến trên.



6. Lưu vực sông Mê Công

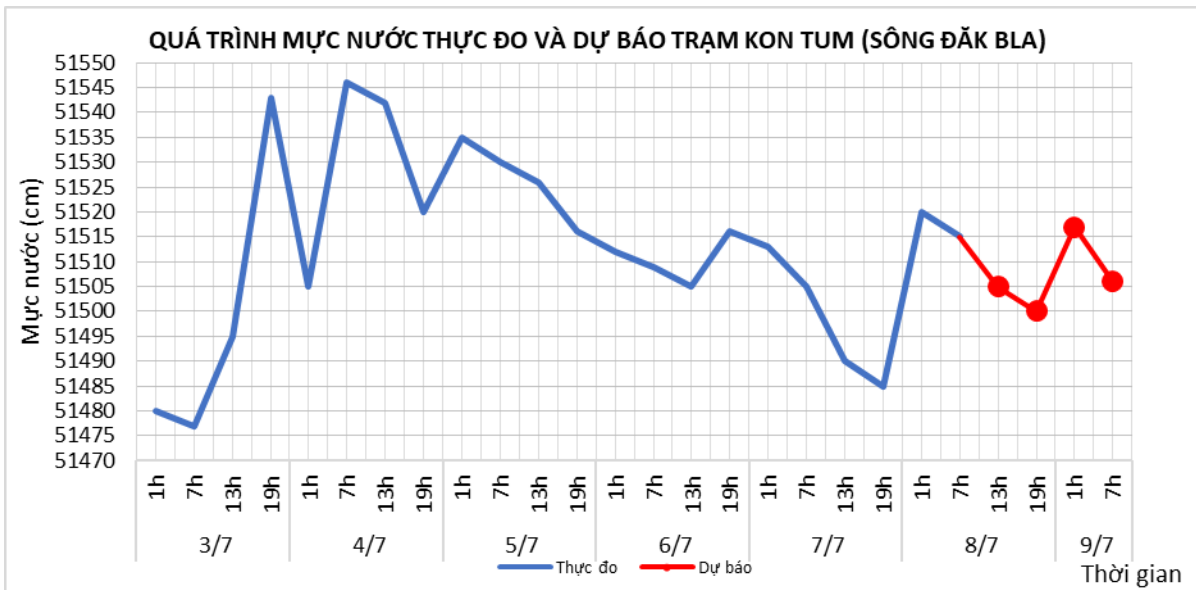
6.1. Sông Đăk Bla

a. Diễn biến tình hình thủy văn đã qua

Mức nước trên các sông dao động theo điều tiết của các hồ chứa thủy điện.

b. Dự báo, cảnh báo

Mức nước trên các sông dao động theo điều tiết của các hồ chứa thủy điện.



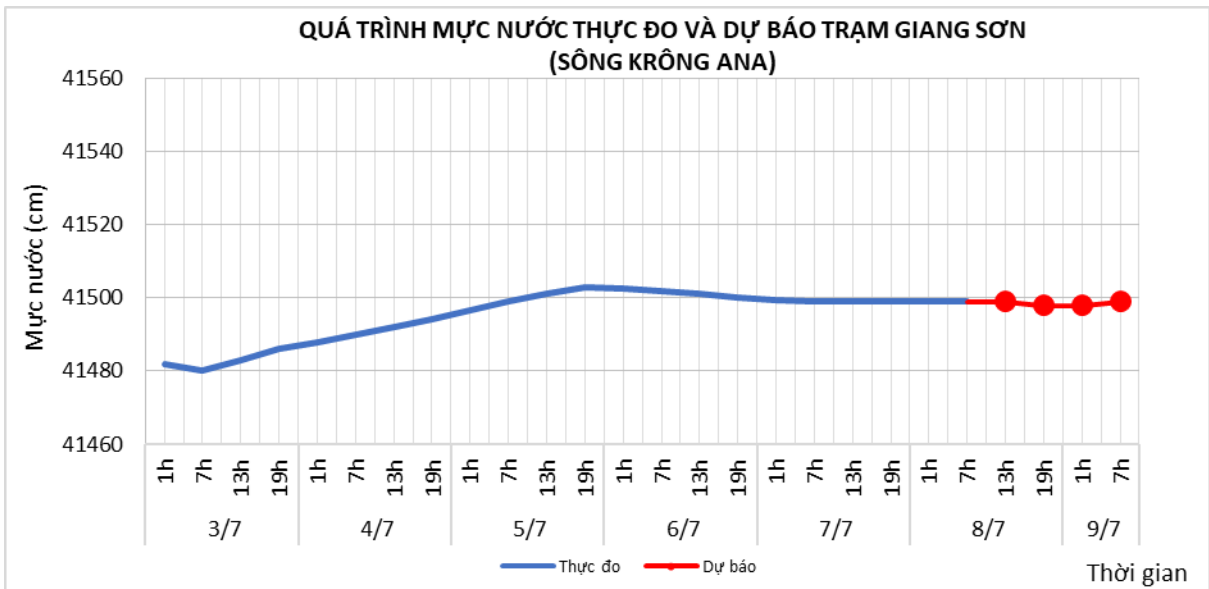
6.2. Sông Krông Ana

a. Diễn biến tình hình thủy văn đã qua

Mức nước sông Krông Ana biến đổi chậm. Mức nước các sông khác dao động theo điều tiết của hồ chứa thủy điện.

b. Dự báo, cảnh báo

Mức nước trên sông Krông Ana biến đổi chậm. Mức nước các sông khác dao động theo điều tiết của hồ chứa thủy điện.



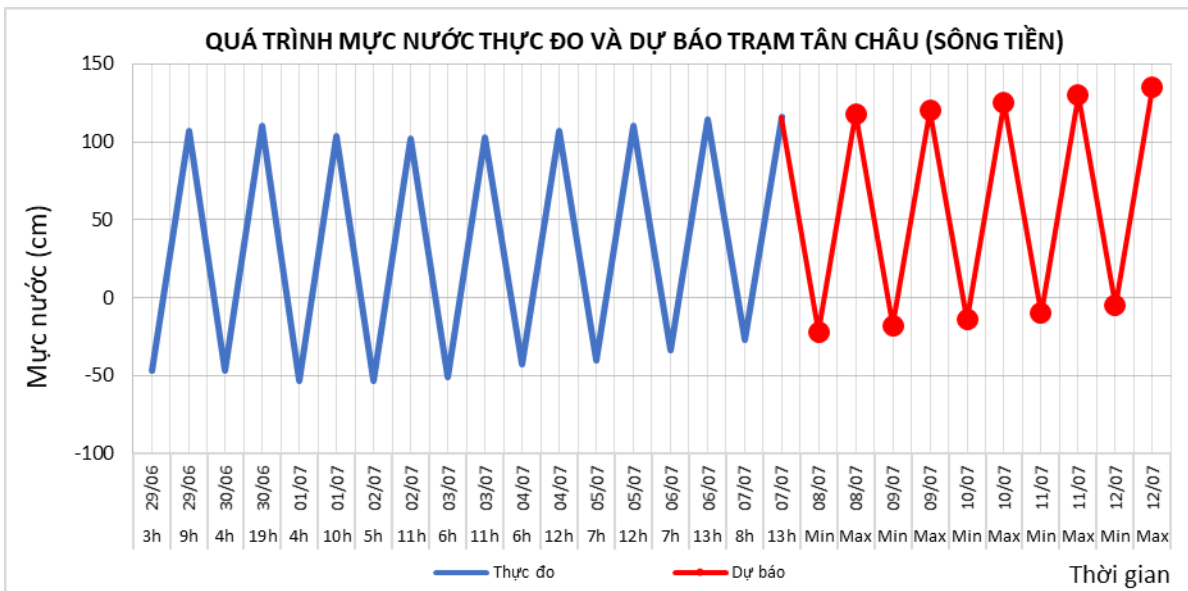
6.3. Sông Cửu Long

a. Diễn biến tình hình thủy văn đã qua

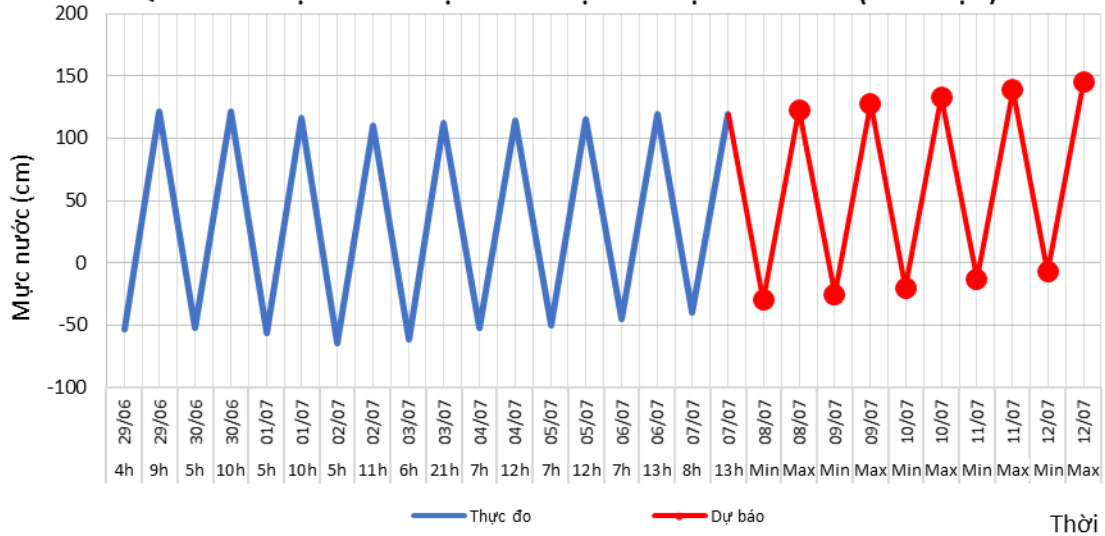
Mức nước đầu nguồn sông Cửu Long dao động theo triều. Mức nước cao nhất ngày 07/7 trên sông Tiền tại trạm Tân Châu 1,16m, trên sông Hậu tại trạm Châu Đốc 1,19m..

b. Dự báo, cảnh báo

Mức đầu nguồn sông Cửu Long dao động theo triều. Đến ngày 12/7, mức nước cao nhất ngày trên sông Tiền tại trạm Tân Châu ở mức 1,35m; trên sông Hậu tại trạm Châu Đốc ở mức 1,45m.



QUÁ TRÌNH MỨC NƯỚC THỰC ĐO VÀ DỰ BÁO TRẠM CHÂU ĐỐC (SÔNG HẬU)



II. Bảng mực nước, lưu lượng thực đo và dự báo các trạm

Sông	Trạm	Mực nước thực đo (cm)				Mực nước dự báo (cm)															
		13h-07/07	19h-07/07	1h-08/07	7h-08/07	13h-08/07		19h-08/07		1h-09/07		7h-09/07		13h-09/07		19h-09/07		1h-10/07		7h-10/07	
Đà	Hồ Hòa Bình (*)	3466	3459	3366	3325	3400	↑	3450	↑	3350	↓	3320	↓								
Thao	Yên Bái	2627	2612	2603	2591	2590	↓	2580	↓	2575	↓	2565	↓								
Thao	Phú Thọ	1286	1301	1303	1294	1290	↓	1285	↓	1285	→	1280	↓								
Lô	Tuyên Quang	1622	1597	1622	1644	1650	↑	1600	↓	1610	↑	1640	↑								
Lô	Vụ Quang	863	868	871	859	860	↑	850	↓	855	↑	840	↓								
Hồng	Hà Nội	308	301	310	315	305	↓	300	↓	310	↑	300	↓	305	↑	315	↑	305	↓	290	↓
Cả	Nam Đàn	-42	48	42	33	-30	↓	55	↑	30	↓	50	↑	-10	↓	65	↑				
Kôn	Thanh Hòa	671	677	682	684	685	↑	680	↓	675	↓	678	↑								
Đồng Nai	Tà Lài	11082	11083	11085	11077	11065	↓	11080	↑	11085	↑	11075	↓								
Bé	Phước Hòa	1834	1864	1906	1938	1975	↑	1950	↓	1900	↓	1915	↑								
Đăkbla	Kon Tum	51490	51485	51520	51515	51505	↓	51500	↓	51517	↑	51506	↓								
Krông Ana	Giang Sơn	41499	41499	41499	41499	41499	→	41498	↓	41498	→	41499	↑								

Ghi chú: (*): Q m³/s

Sông	Trạm	Thực đo 24h và 36h qua (cm)				Dự báo 24h và 36h tới (cm)			
		Mực nước cao nhất		Mực nước thấp nhất		Mực nước cao nhất		Mực nước thấp nhất	
Cầu	Đáp Cầu	147	↓	130	↓	130	↓	100	↓
Thương	Phủ Lạng Thương	254	↓	210	↑	180	↓	160	↓
Lục Nam	Lục Nam	131	↓	107	↑	120	↓	90	↓
Thái Bình	Phả Lại (**)	167	↓	111	↑	120	↓	90	↓
Mã	Giàng (**)	120	↓	-56	→	85	↓	-30	↑
La	Linh Cảm	71	↓	-84	↑	60	↓	-70	↑
Gianh	Mai Hóa	43	→	-69	↑	45	↑	-72	↓
Hương	Kim Long	52	→	50	↓	52	→	50	→
Thu Bồn	Câu Lâu	36	↑	-23	↑	40	↑	-28	↓
Trà Khúc	Trà Khúc	37	↑	7	↑	40	↑	3	↓
Đà Rằng	Phú Lâm	-7	↓	-52	↑	2	↑	-50	↑

Ghi chú: Các trạm (**) lấy giá trị thực đo 36 giờ qua và dự báo 36 giờ tới

Sông	Trạm	Mức nước cao nhất ngày										Mức nước thấp ngày													
		Thực đo		Dự báo								Thực đo		Dự báo											
		07/07	08/07	09/07	10/07	11/07	12/07	07/07	08/07	09/07	10/07	11/07	12/07												
Sông Tiền	Tân Châu	116	↑	118	↑	120	↑	125	↑	130	↑	135	↑	-27	↓	-22	↑	-18	↑	-14	↑	-10	↑	-5	↑
Sông Hậu	Châu Đốc	119	↓	123	↑	128	↑	133	↑	139	↑	145	↑	-40	↓	-30	↑	-25	↑	-20	↑	-13	↑	-7	↑

Thời gian ban hành bản tin tiếp theo: 10h30' ngày 09/07

Tin phát lúc: 10h30'

**Người chịu trách nhiệm
ban hành bản tin**



Phùng Tiến Dũng